

**T.C.**  
**KÜLTÜR VE TURİZM BAKANLIĞI**  
**ADANA KÜLTÜR VARLIKLARINI KORUMA BÖLGE KURULU**  
**KARAR**

TOPLANTI TARİHİ VE NO:26.09.2023-541  
KARAR TARİHİ VE NO :26.09.2023-16653


TOPLANTI YERİ  
ADANA

Osmaniye ili, Kadırlı ilçesi, Avluk Köyünde bulunan mülkiyeti Maliye Hazinesine ait 294 ada 679 parselde yer alan su değirmeninin korunması gerekli taşınmaz kültür varlığı olarak tesciline yönelik; Osmaniye İl Kültür ve Turizm Müdürlüğünün 10.08.2021 tarih ve 1610287 sayılı yazısı ve ekleri, Hatay Kültür Varlıklarını Koruma Bölge Kurulu Müdürlüğünün 01.02.2023 tarih ve 3450847 sayılı yazısı, Çevre, Şehircilik ve İklim Değişikliği Bakanlığının 03.02.2023 tarih ve 5685042 sayılı yazısı, Hatay Kültür Varlıklarını Koruma Bölge Kurulu Müdürlüğü uzmanlarının 01.02.2023 tarih ve 1872120 sayılı raporu ve eki korunma alanı haritası, Osmaniye İl Tarım ve Orman Müdürlüğünün bila tarih ve 9194809 sayılı yazısı, Kadırlı Belediye Başkanlığının bila tarih ve 93236 sayılı yazısı, Karayolları 5. Bölge Müdürlüğünün 21.02.2023 tarih ve 1096338 sayılı yazısı, Adana Kültür Varlıklarını Koruma Bölge Kurulu Müdürlüğü uzmanlarınca hazırlanan 19.09.2023 tarih ve 2264590 sayılı dosya inceleme raporu okundu, ekleri ve işlem dosyası incelendi, yapılan görüşmeler sonucunda;

Osmaniye ili, Kadırlı ilçesi, Avluk Köyünde bulunan mülkiyeti Maliye Hazinesine ait 294 ada 679 parselde yer alan su değirmeninin, 2863 sayılı Yasanın 6. maddesi kapsamında korunması gerekli taşınmaz kültür varlığı niteliği taşıdığı Hatay Kültür Varlıklarını Koruma Bölge Kurulu Müdürlüğü uzmanlarınca hazırlanan 01.02.2023 tarih ve 1872120 sayılı rapordan anlaşıldığından su değirmeninin korunması gerekli taşınmaz kültür varlığı olarak tesciline, yapı grubunun 1. grup olarak belirlenmesine, kararımız eki tescil haritasının ve Adana Kültür Varlıklarını Koruma Bölge Kurulu Müdürlüğü uzmanlarınca hazırlanan 19.09.2023 tarih ve 2264590 sayılı dosya inceleme rapor eki anıt fişinin uygun olduğuna karar verildi.



1/1500



TAŞINMAZ KÜLTÜR VARLIĞI  
KORUNMA ALANI

106/9

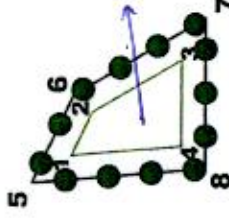
TAŞINMAZ KÜLTÜR VARLIĞINA  
AIT KOORDİNAT CETVELİ ED50 6 DERECE

Nokta No	Y	X
1	248994.037	4158136.580
2	248902.937	4158131.942
3	248913.163	4158113.039
4	248905.258	4158113.610

294/419

KORUNMA ALANINA  
AIT KOORDİNAT CETVELİ ED50.6 DERECE

Nokta No	Y	X
5	248886.578	4158145.065
6	248906.608	4158135.669
7	248921.705	4158107.762
8	248890.505	4158108.758



294/892

294/679

1-tama Kültür Varlığını  
koruma Bölge Kurulunun  
26.09.2023ün.16653 sayılı  
Kararı Eklidir.

NOT: ALANA AIT KOORDİNATLAR CORS CİHAZIYLA  
TARAFIMIZCA ALINMIŞTIR.

Hali Kırşat BITİREN  
Arkeolog

Zeliha TEKİNŞEN  
Harita Mühendisi

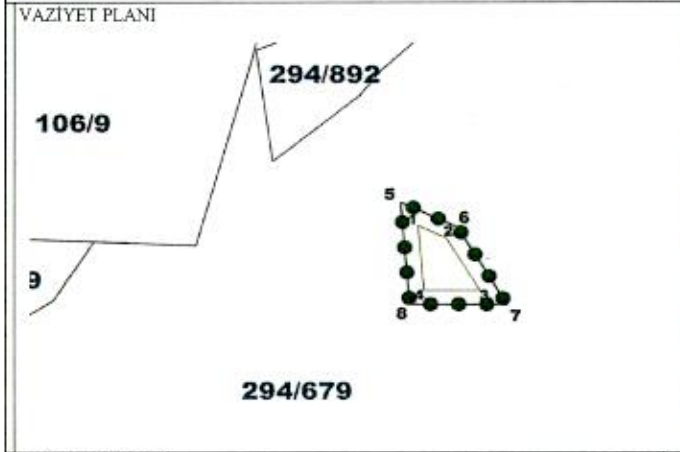




AVRUPA KONSEYİ	DOĞAL VE KÜLTÜREL VARLIKLARI KORUMA ENVANTERİ DKVKE		ANIT	ENVANTER NO:
TÜRKİYE	KÜLTÜR VARLIKLARI VE MÜZELER GENEL MÜDÜRLÜĞÜ		HARİTA NO:	
İL: OSMANİYE	İLÇESİ: Kadırlı	MAHALLE KÖY MEVKİİ: Avluk Mab.	KORUMA GRUBU	
ADRES:	PAFTA: ADA:PARSEL: 294 ada 679 parsel		KORUMA DERECEŚİ	1.Grup Yapı X
ADI: Su Deđirmeni	YAPIM TARİHİ:	YAPTIRAN:	MİMARİ ÇAĐI:	2.Grup Yapı
		KİTABE:	VAKFİYE:	

GENEL TANIMI: Osmaniye ili, Kadırlı ilçesi, Avluk (Koçlu) Köyünde bulunan 294 ada 679 parsel üzerinde su deđirmeni bulunmaktadır.

KORUMA DURUMU:	İYİ	TAŞIYICI YAPI:	DIŞ YAPI:	ÜST YAPI:	İÇ YAPI:	SÜSLEME ELEMANI:	RUTUBET:	YOK
	ORTA							İZİ VAR
	KÖTÜ							ÖNEMLİ



BUGÜNKÜ SAHİBİ:

BAKIMINDAN SORUMLU KURUM:

AYRINTILI TANIM: Osmaniye ili, Kadırlı ilçesi, Avluk (Koçlu) Köyünde bulunan 294 ada 679 parsel üzerinde ye almaktadır. Bölgede Geç Antik Dönemden yakın zamanlara kadar kullanılmış su deđirmenidir. Su deđirmeninden günümüze ulaşan iki duvardan kuzey güney doultusunda olan 7 m. ve doğu batı doğrultusunda olan 5 m. ölçülmüştür. Alanda yer alan iki adet deđirmen taşından bir tanesi dik şekilde olup yarısından fazlası toprađa gömülü haldedir. (Hatay Koruma Bölge Kurulu Müdürlüğü uzmanlarınca hazırlanan 01.02.2023 gün ve 1872120 sayılı rapordaki bilgiler, fotoğraflar ve öneri tescil haritası esas alınarak hazırlanmıştır.)

TEKNİK BİLGİLER:

SU	ELEKTRİK	ISITMA
----	----------	--------

ORJİNAL KULLANIMI: Su Deđirmeni

BUGÜNKÜ KULLANIMI: Kullanılmıyor

ÖNERİLEN KULLANIM: Su Deđirmeni

TESCİL KARARI:

HAZIRLAYANLAR:

Kader AVCIBAŞI Müze Araştırmacısı  
Esmâ KİSER Arkeolog  
Esengül MİRİK Müze Araştırmacısı

Adana Kültür Varlıkları  
Koruma Bölge Kurulu  
26.07.2023 m.16653 sayılı  
Karar Eki'dir

Adana Kültür Varlıkları  
Koruma Bölge Kurulu Onayı

Başkan *[Signature]*  
Başkan Yrd. *[Signature]*  
Üye *[Signature]*  
Üye *[Signature]*  
Üye *[Signature]*  
Üye *[Signature]*  
Üye *[Signature]*

YAYIN DİZİNİ:

EKLER:

ONAY: *[Signature]*  
Kadime Bölge Kurulu Müdürü







Handwritten blue ink markings, possibly a signature or initials, located below the second photograph.