

T.C.
KÜLTÜR VE TURİZM BAKANLIĞI
ADANA KÜLTÜR VARLIKLARINI KORUMA BÖLGE KURULU

KARAR

TOPLANTI TARİHİ VE NO :30.11.2023-554
KARAR TARİHİ VE NO :30.11.2023-17017

TOPLANTI YERİ
ADANA

Adana ili, Tufanbeyli ilçesi, Kayapınar Mahallesi, Belinbaşı Mevkii'nde tespiti yapılan Tümülüs, yazıt, mezarlar, mimari yapı parçaları, mimari yapı temeli ve seramik parçalarının bulunduğu alanın 1. Derece Arkeolojik Sit Alanı olarak tescil edilmesi önerisine ilişkin; Bölge Kurulu Müdürlüğü ve Adana Müze Müdürlüğü uzmanlarınca ortaklaşa hazırlanan 24.11.2023 gün ve 2392352 sayılı yerinde inceleme raporu, Adana Büyükşehir Belediye Başkanlığının 27.09.2023 gün ve 404255 sayılı görüş yazısı, Maden ve Petrol İşleri Genel Müdürlüğünün 29.09.2023 gün ve 2023451809 sayılı görüş yazısı, DSİ 6. Bölge Müdürlüğünün 15.09.2023 gün ve 3816472 sayılı görüş yazısı, Karayolları 5. Bölge Müdürlüğünün 02.10.2023 gün ve 1312276 sayılı görüş yazısı, Adana Kültür Varlıklarını Koruma Bölge Kurulu Müdürlüğünün 11.09.2023 gün ve 4177337 sayılı tescil görüşü istenen yazısı, Adana İl Kültür ve Turizm Müdürlüğünün 25.08.2023 gün ve 4127154 sayılı yazısı, Adana Kültür Varlıklarını Koruma Bölge Kurulu Müdürlüğünün 25.08.2023 gün ve 2223578 sayılı tutanak yazısı, Adana Kültür Varlıklarını Koruma Bölge Kurulu Müdürlüğünün 12.07.2023 gün ve 3972509 sayılı, 05.06.2022 gün ve 2564568 sayılı yazıları, Adana il Kültür ve Turizm Müdürlüğünün 26.11.2021 gün ve 1943062 sayılı yazısı ve eki Adana Müze Müdürlüğü uzmanlarınca hazırlanan 03.11.2021 günlü yerinde inceleme raporu okundu, ekleri ve işlem dosyası incelendi, yapılan görüşmeler sonucunda;

Adana ili, Tufanbeyli ilçesi, Kayapınar Mahallesi, Belinbaşı Mevkii'nde tespiti yapılan Tümülüs, yazıt, mezarlar, mimari yapı parçaları, mimari yapı temeli ve seramik parçalarının 2863 sayılı Yasanın 6. Maddesi kapsamında kültür varlığı niteliği taşıdığı Bölge Kurulu Müdürlüğü ve Adana Müze Müdürlüğü uzmanlarınca ortaklaşa hazırlanan 24.11.2023 gün ve 2392352 sayılı rapordan anlaşıldığından kararımız eki haritada koordinatlarıyla belirtildiği şekilde 1.Derece Arkeolojik Sit Alanı olarak tescil edilmesine, kararımız eki sit fişi, sit haritası ve Kültür ve Tabiat Varlıklarını Koruma Yüksek Kurulunun, Arkeolojik Sitler, Koruma ve Kullanma Koşulları başlıklı 05.11.1999 gün ve 658 sayılı ilke kararı doğrultusunda belirlenen Geçiş Dönemi Koruma Esasları ve Kullanma Koşullarının uygun olduğuna karar verildi.

KAYAPINAR BELINBAŞI MEVKİ İ.DERECE ARKEOLOJİK SİT TESCİL HARİTASI

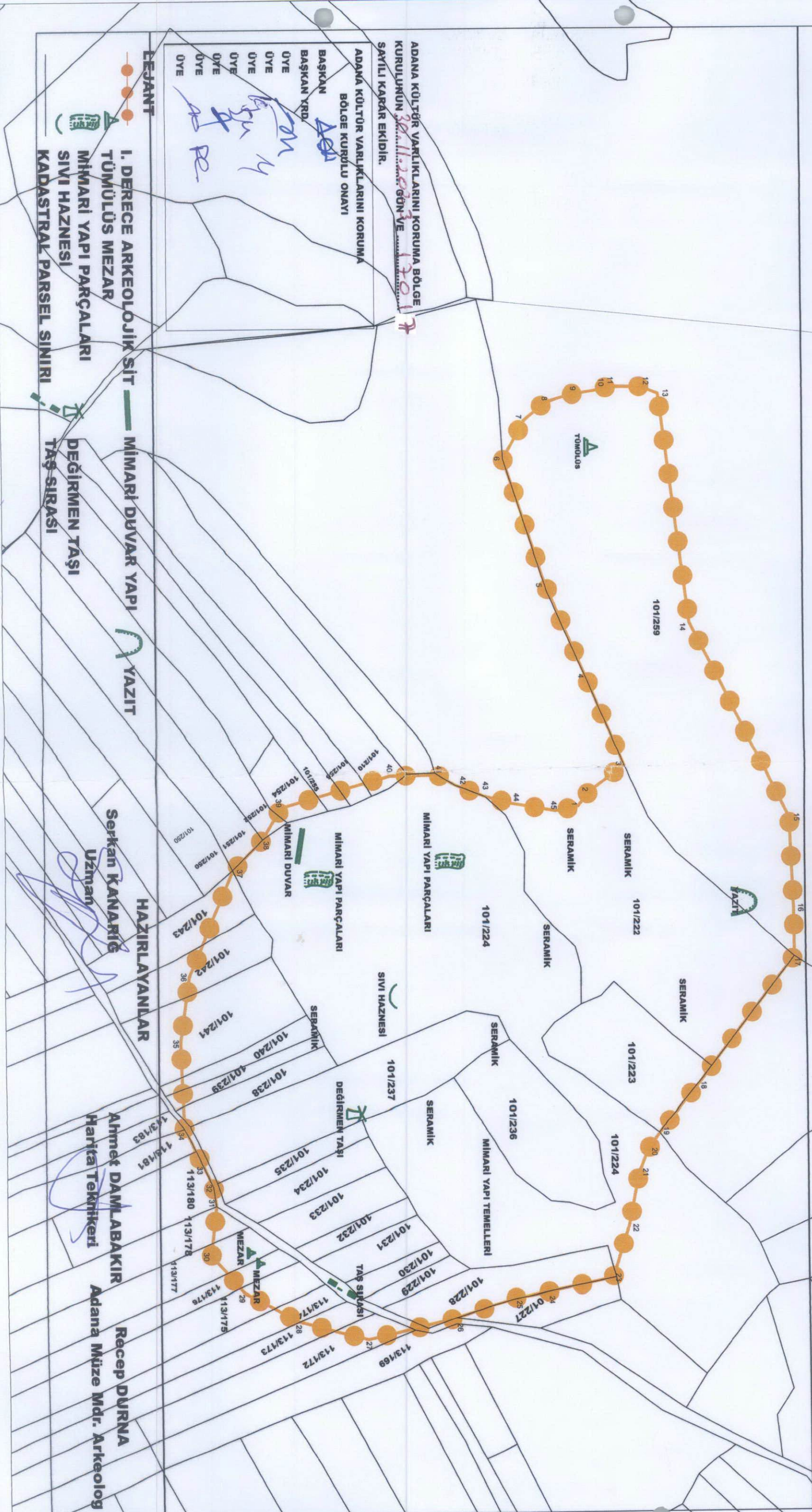
İL:ADANA

İLÇE:TUFANBEYLİ

MAHALLE:KAYAPINAR

ADA/PARSEL: 101/210,222,223,224,228,229,230,231,232,233,234,235,236,237,238,239,240,241,242,243,252,254,255,259-113/169,172,173,174,175,176,177,178

ÖLÇEK:1/3250



ADANA KÜLTÜR VARLIKLARINI KORUMA BÖLGE KURULUNUN 30.11.2023 1301 SAYILI KARAR EKİDİR.

ADANA KÜLTÜR VARLIKLARINI KORUMA BÖLGE KURULU ONAYI

BAŞKAN
BAŞKAN YRD.
ÜYE
ÜYE
ÜYE
ÜYE
ÜYE
ÜYE

LEJANT

I. DERECE ARKEOLOJİK SİT
TÜMÜLÜS MEZAR
MİMARİ YAPI PARÇALARI
SIVI HAZNESİ
KADASTRAL PARSEL SINIRI

MİMARİ DUVAR YAPISI
YAZIT
DEĞİRMEN TAŞI
TAŞ SİRASI

HAZIRLAYANLAR

Serkan KANARİÇ
Uzman

Ahmet DAMLABAKIR
Harita Teknikeri

Recep DURNA
Adana Müze Mdr. Arkeolog

KOORDİNAT ÖZEL ÇİZELGESİ

KOORDİNAT ÖZET ÇİZELGESİ UTM 6 ED 50 UTM 3 ITRF 96

Nokta No	(UTM)Universal Trans Y	ED50(European Datum) X	(UTM)Universal Trans Y2	ITRF96(Internationa X2
1	257339.104	4244191.088	519623.407	4242091.678
2	257329.589	4244198.573	519613.656	4242098.847
3	257312.076	4244221.803	519595.404	4242121.489
4	257253.731	4244196.466	519537.931	4242094.280
5	257193.758	4244170.664	519478.847	4242066.553
6	257114.725	4244144.397	519400.734	4242037.743
7	257089.888	4244158.010	519375.477	4242050.538
8	257077.993	4244172.257	519363.130	4242064.388
9	257072.879	4244188.762	519357.484	4242080.711
10	257069.809	4244207.073	519353.823	4242098.908
11	257067.884	4244215.024	519351.641	4242106.790
12	257068.115	4244235.257	519351.216	4242127.013
13	257072.551	4244245.757	519355.307	4242137.647
14	257220.511	4244265.236	519502.508	4242161.913
15	257347.039	4244329.839	519626.831	4242230.568
16	257405.268	4244332.191	519684.934	4242234.808
17	257436.459	4244332.300	519716.095	4242235.928
18	257518.747	4244268.288	519800.391	4242174.642
19	257547.780	4244244.263	519830.179	4242151.580
20	257560.738	4244235.010	519843.426	4242142.755
21	257575.554	4244228.996	519858.424	4242137.228
22	257610.887	4244222.023	519893.953	4242131.407
23	257644.315	4244211.314	519927.700	4242121.793
24	257653.775	4244165.587	519938.637	4242076.412
25	257657.122	4244146.842	519942.589	4242057.791
26	257669.911	4244107.267	519956.652	4242018.665
27	257682.722	4244051.227	519971.271	4241963.088
28	257670.867	4244006.147	519960.889	4241917.663
29	257651.388	4243970.427	519942.586	4241881.340
30	257626.701	4243949.288	519918.606	4241859.418
31	257595.123	4243952.906	519886.937	4241862.009
32	257581.671	4243951.038	519873.558	4241859.705
33	257568.592	4243944.779	519860.693	4241853.027
34	257544.117	4243932.355	519836.642	4241839.819
35	257488.497	4243930.453	519781.131	4241836.114
36	257446.416	4243936.350	519738.895	4241840.640
37	257378.389	4243965.347	519669.985	4241867.404
38	257358.322	4243984.888	519649.301	4241886.277
39	257337.875	4243997.380	519628.466	4241898.094
40	257317.932	4244068.545	519606.230	4241968.552
41	257317.543	4244099.586	519604.834	4241999.553
42	257324.378	4244111.372	519611.280	4242011.551
43	257331.425	4244129.663	519617.728	4242030.056
44	257336.343	4244147.258	519622.071	4242047.795
45	257341.430	4244176.500	519626.204	4242077.177

ADANA KÜLTÜR VARLIKLARINI KORUMA BÖLGE

KURULUNUN GÜN VE 30.11.2023 gün

SAYILI KARAR EKİDİR.

17017 sayılı

ADANA KÜLTÜR VARLIKLARINI KORUMA
BÖLGE KURULU ONAYI

BAŞKAN

AS

BAŞKAN YRD.

ÜYE

SH

ÜYE

Y

ÜYE

Y

ÜYE

Re

ÜYE


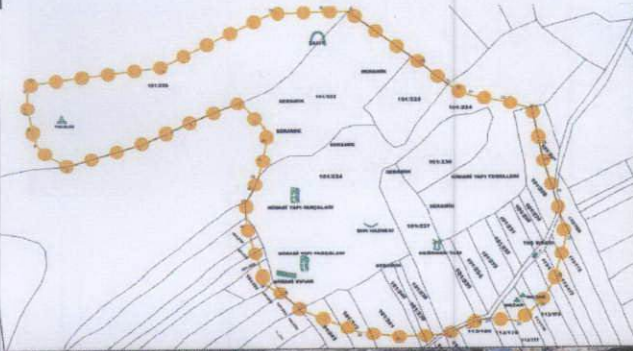
ON

ÜYE

AS

AVRUPA KONSEYİ	DOĞAL VE KÜLTÜREL VARLIKLARI KORUMA ENVANTERİ	D.K.V.K.E.	SİT	HARİTA NO:
T Ü R K İ Y E	KÜLTÜR VARLIKLARI VE MÜZELER GENEL MÜDÜRLÜĞÜ			
İLİ :	Adana	İLÇESİ : Tufanbeyli	MAHALLE KÖY VEYA MEVKİİ : Kayapınar Mah/Belinbaşı Mevkii	KADASTRO : PAFTA: ADA: PARSEL: Muhtelif
ADI	Belinbaşı Mevkii 1. Derece Arkeolojik Sit Alanı			
GENEL TANIM : Tümülüs, yazıt, mimari duvar sırası, blok taşlar ve seramik parçaları tespit edilmiştir.				
Adana ili, Tufanbeyli ilçesi, Kayapınar Mahallesi, Belinbaşı Mevkii, 101 ada 259 parselde giriş kapısı çok net izlenebilen Tümülüs, Tümülüsün doğusunda 101 ada 259 parselde geniş kaya kütesinin ön yüzünde kareye yakın dikdörtgen çerçeve içinde yazıt, 101 ada 259 parselin güneyinde ve güneydoğusunda düzenli düzensiz taş sırlarıyla oluşturulmuş mimari yapı temeli, kaçak kazı yoluyla tahrip edilmiş 2 adet mezar, blok taşlar, değirmen taşı, ana kaya küçük ebatta dairesel formda oyulmuş sıvı haznesi yanı sıra enel olarak alanda seramik parçaları tespit edilmiştir.				
ŞİMDİKİ TEHLİKELER	Kaçak kazı		Adana Kültür Varlıklarını Koruma Bölge Kurulunun gün.....sayılı 30.11.2023 Karar Ekidir gün ve 17017 sayılı	
ŞİMDİKİ DURUM	1. Derece Arkeolojik Sit Alanı		KORUMA DERECESİ : 1. Derece Arkeolojik Sit	
SİT POTANSİYELİ	1. Derece Arkeolojik Sit Alanı		HAZIRLAYANLAR :	
ŞİMDİKİ KORUMA	Korumasız		Recep DURNA (Arkeolog) Serkan KANARIG (Uzman)	
ÖNERİLEN KORUMA	1. Derece Arkeolojik Sit Alanı		Ahmet DAMLABIR (Harita Teknikeri)	
YAYIN DİZİSİ			Alınış PAMPAL Bölge Kurulu Üyesi	
GÖZLEMLER	Alandaki kültür varlıkları kaçak kazı nedeniyle yer tahribata uğramış olduğu gözlemlenmiştir.		REVİZYON G.M.E.E.A.Y.K. ONAYI : 2021	

HARİTALAR, FOTOĞRAFLAR :



to J m

HARİTALAR, FOTOĞRAFLAR



w

Kültür ve Tabiat Varlıklarını Koruma Yüksek Kurulunun, Arkeolojik Sitler, Koruma ve Kullanma Koşulları başlıklı 05.11.1999 gün ve 658 sayılı ilke kararı doğrultusunda:

**ADANA İLİ, TUFANBEYLİ İLÇESİ, KAYAPINAR MAHALLESİ, BELİNBAŞI MEVKİİ
1. DERECE ARKEOLOJİK SİT ALANI KORUMA VE KULLANMA KOŞULLARI:**

- 1- Korumaya yönelik bilimsel çalışmalar dışında aynen korunacak sit alanıdır.
- 2- Kesinlikle hiçbir yapılaşmaya izin verilemez.
- 3- Resmi ve özel kuruluşlarca zorunlu durumlarda yapılacak alt yapı uygulamaları için müze müdürlüğünün ve varsa kazı başkanının görüşüyle konu koruma kurulunda değerlendirilir.
- 4- Yeni tarımsal alanlar açılmaz, yalnızca mevcut ağaçlardan ürün alınabilir, yalnızca sınırlı mevsimlik tarımsal faaliyetlere devam edilebilir, koruma kurullarınca uygun görülmesi halinde seracılığa devam edilebilir.
- 5- Taş, toprak, kum vb. alınmasına, kireç, taş, tuğla, mermer, kum, maden vb. ocaklarının açılmasına, toprak, curuf, çöp, sanayi atığı ve benzeri malzeme dökülmesine izin verilemez.
- 6- Parsellere ilişkin birleştirme (tevhit) ve ayırma (ifraz) işlemleri, Taşınmaz kültür varlıklarının mahiyetine tesir etmeyecek şekilde ilgili koruma kurulundan izin almak koşuluyla yapılabilir.

Adana Kültür Varlıklarını Koruma Bölge Kurulu Onayı	
Başkan	<i>[Signature]</i>
Başkan Yard.	
Üye	<i>[Signature]</i>
Üye	<i>[Signature]</i>
Üye	<i>[Signature]</i>
Üye	<i>[Signature]</i>
Üye	<i>[Signature]</i>
Üye	<i>[Signature]</i>

Adana Kültür Varlıklarını
Koruma Bölge Kurulunun
30.11.2023 gün... sayılı
Karar Ekidir