

**T.C.**  
**KÜLTÜR VE TURİZM BAKANLIĞI**  
**ADANA KÜLTÜR VARLIKLARINI KORUMA BÖLGE KURULU**

33.01.685

**KARAR**


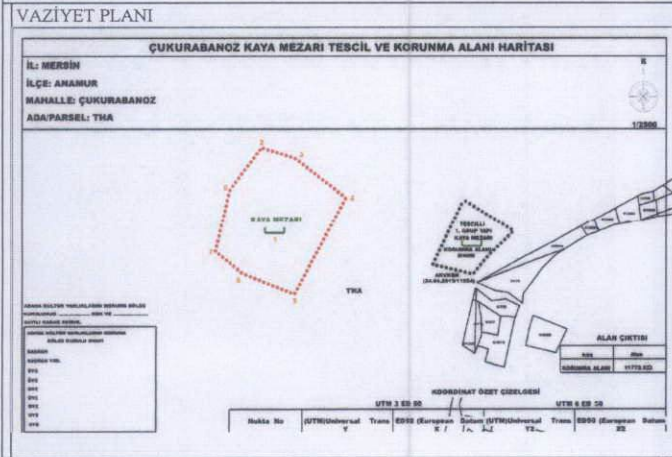
TOPLANTI TARİHİ VE NO: 27.11.2023-551  
KARAR TARİHİ VE NO : 27.11.2023-16901

TOPLANTI YERİ  
ADANA

Mersin ili, Anamur ilçesi, Çukurabonoz Mahallesi, tescil harici alanda tespit edilen kaya mezarının tesciline ilişkin; Mersin İl Kültür ve Turizm Müdürlüğünün 15.06.2023 gün ve 3894728 sayılı yazısı, Karayolları 5. Bölge Müdürlüğünün 18.09.2023 gün ve 1297416 sayılı yazısı, DSİ 6. bölge Müdürlüğünün bila tarih ve 3822654 sayılı yazısı, Mersin Çevre, Şehircilik ve İklim Değişikliği İl Müdürlüğünün bila tarih ve 7661282 sayılı yazısı, Kurul Müdürlüğünün 06.09.2023 gün ve 4166486 sayılı kurum görüşü talep yazısı, Kurul uzmanlarınca hazırlanmış 09.11.2023 gün ve 2365653 sayılı yerinde inceleme raporu okundu, ekleri ve konunun işlem dosyası incelendi, yapılan görüşmeler sonucunda;

Mersin ili, Anamur ilçesi, Çukurabonoz Mahallesi, tescil harici alanda tespit edilen kaya mezarının 2863 sayılı Yasanın 6. Maddesi kapsamında kültür varlığı niteliği taşıdığı Koruma Bölge Kurulu Müdürlüğü uzmanlarınca hazırlanan 09.11.2023 gün ve 2365653 sayılı rapordan anlaşıldığından, korunması gerekli taşınmaz kültür varlığı olarak tesciline, kararımız eki tescil fişi ve koruma alanı sınırlarının gösterildiği haritanın uygun olduğuna, yapı grubunun 1. grup yapı olarak belirlenmesine karar verildi.

AVRUPA KONSEYİA1:AC24	DOĞAL VE KÜLTÜREL VARLIKLARI KORUMA ENVANTERİ DKVKE		ANIT	ENVANTER NO:
TÜRKİYE	KÜLTÜR VARLIKLARI VE MÜZELER GENEL MÜDÜRLÜĞÜ		HARİTA NO:	
İL:Mersin	İLÇESİ: Anamur	MAHALLE KÖY MEVKİİ: Çukurabanoz		KORUMA GRUBU
ADRES:	PAFTA: ADA: PARSEL: T.H	YAPAN: -		1.Grup Yapı X
ADI: Tapınak Fasadlı Kaya Mezarı	YAPIM TARİHİ:	YAPTIRAN:	MİMARİ ÇAĞI: Roma Dönemi	2.Grup Yapı
GENEL TANIMI: Mersin ili, Anamur ilçesi, Çukurabanoz mahallesi tescil harici alanda tapınak fasadlı kaya mezarı.		KİTABE:	VAKFIYE:	
	İYİ			YOK
	ORTA			İZİ VAR
x	KÖTÜ	TAŞIYICI YAPI:	DIŞ YAPI:	ÜST YAPI:
			İÇ YAPI:	SÜSLEME ELEMANI:
				RUTUBET
				ÖNEMLİ



BUGÜNKÜ SAHİBİ:	BAKIMINDAN SORUMLU KURUM:
-----------------	---------------------------

YAPILAN ONARIMLAR:	
--------------------	--

**AYRINTILI TANIM:** Yerinde yapılan incelemelerde söz konusu Mersin ili, Anamur ilçesi, Çukurabanoz Mahallesi, Abanoz Yaylası mevkiinde, Ormanlık alan içerisinde tescil harici alandaki Kaya mezarının Abanoz Mahallesi'nin yaklaşık 550 metre kuzey batısında 1582 rakımlı dağın doğu cephesinde olduğu görülmüştür. Ana kaya oyularak yapılan mezar, tapınak fasadlı kaya mezarı tipolojisindedir. Yaklaşık 3 x 1,5 metre ebatlarında ön girişin olduğu mezar cephesinin ortasında sadece İon başlığı kalmış bir sütunun olduğu, başlığın üstünde ince bir silme olacak şekilde abaküs kısmının işlendiği bunun üzerinde direkt üçgen alınlığın olduğu görülmüştür. Mezar cephesinin yan duvarlarının ante duvarları olarak kayaya oyularak işlenmiş görüntüsü klasik bir templum in antis görünümündedir. 0,70x 0,85 ebatlarında dikdörtgen bir mezar odası kapısının olduğu, kapı önünde zeminden yüksek bir set şeklinde bırakılmış bir basamakla mezar odasına girildikten sonra ölünün yatırıldığı alanın yaklaşık 0,20 metre derinlikten kayanın oyulduğu görülmüştür. Mezar odası içinde ölü için herhangi bir kline ya da benzer bir özel alan oluşturulmadığı bu durumda defin işleminin mezar odasına direkt gömü yapıldığı düşünülmüştür. Dağlık Klilya bölgesinde Oiba-Diocaesarea antik kentlerinde benzer örneklerinin olduğu Tapınak fasadlı mezarların Batı ve Güneybatı Anadolu kaynaklı olduğu düşünülmekle birlikte en erken örneklerinin Lycia ve Karia bölgelerinde M.Ö.5. ve 6. Yüzyıldan itibaren görüldüğü ve Roma Dönemine kadar M.S. 2. ve 3. yüzyıllara kadar tercih edildiği bu sebeple uzun bir tarihelele arasında kalmaktadır. Tespit edilen kültür varlığı Kaya Mezarından GPS marifetiyle koordinat alınmıştır.

TEKNİK BİLGİLER:	SU	ELEKTRİK	ISITMA
------------------	----	----------	--------

ORJİNAL KULLANIMI:

BUGÜNKÜ KULLANIMI:

ÖNERİLEN KULLANIM:

TESCİL KARARI:

HAZIRLAYANLAR:  
G.İnanç CUDAL  
K.YILMAZ KÖNİ  
TEKİN

Arkeolog  
Mühür  
Arkeolog  
Hüseyin

Adana Kültür Varlıklarını  
Koruma Bölge Kurulu Onayı

Başkan *[Signature]*  
Başkan Yrd.  
Üye

Adana Kültür Varlıklarını  
Koruma Bölge Kurulu Onayı  
27.11.2023 gün 1692 sayılı  
Karar Ekidir

YAYIN DİZİNİ:

Üye *[Signature]*  
Üye *[Signature]*  
Üye *[Signature]*  
Üye *[Signature]*





EKLER:

Adana Kültür Varlıklarını  
Koruma Bölge Kurulu Onayı  
27.11.2023 gün 1692 sayılı  
Karar Ekidir

ONAY: Alınla PAMPAL  
Koruma Bölge Kurulu Müdürü

*[Signature]*

1997



Handwritten notes in blue ink, possibly "P3" and "P4".

# ÇUKURABANOZ KAYA MEZARI TESCİL VE KORUNMA ALANI HARİTASI

İL: MERSİN

İLÇE: ANAMUR

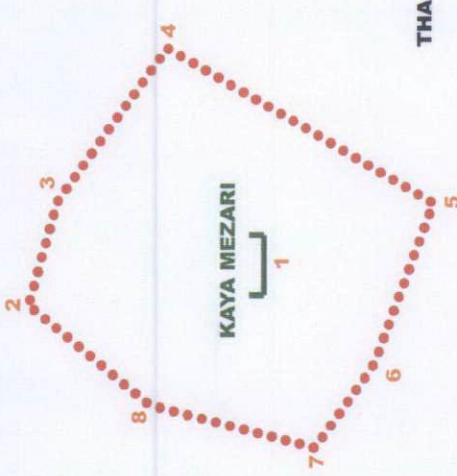
MAHALLE: ÇUKURABANOZ

ADA/PARSEL: THA

K



1/2500



KAYA MEZARI

THA

ADANA KÜLTÜR VARLIKLARINI KORUMA BÖLGE KURULUNUN BAŞKAN VE BAŞKAN YRD. SAYILI KARAR EKİDİR. 1691

ADANA KÜLTÜR VARLIKLARINI KORUMA BÖLGE KURULU ONAYI

BAŞKAN

BAŞKAN YRD.

ÜYE

ÜYE

ÜYE

ÜYE

ÜYE

ÜYE

ÜYE

ÜYE

LEJANT

KAYA MEZARI

TESCİLLİ KÜLTÜR VARLIĞI  
(AKVKBK-24.04.2019/11054)

(KAYA MEZARI VE KORUNMA ALANI)

KORUNMA ALANI SINIRI

KADASTRAL PARSEL SINIRI

ALAN ÇIKTISI

Ada Alan

KORUNMA ALANI 11770.922

## KOORDİNAT ÖZET ÇİZELGESİ

Nokta No	UTM 3 ED 50		UTM 6 ED 50	
	(UTM)Universal Y	Trans	(UTM)Universal X	Trans
1	493508.149	4020269.670	493510.746	4018661.562
2	493494.681	4020351.137	493497.283	4018742.996
3	493529.786	4020341.041	493532.374	4018732.904
4	493582.386	4020303.049	493584.953	4018694.928
5	493529.014	4020210.834	493531.602	4018602.749
6	493474.917	4020231.167	493477.527	4018623.075
7	493446.039	4020251.969	493448.661	4018643.868
8	493460.867	4020309.286	493463.483	4018701.162