

T.C.
KÜLTÜR VE TURİZM BAKANLIĞI
ADANA KÜLTÜR VARLIKLARINI KORUMA BÖLGE KURULU
KARAR

TOPLANTI TARİHİ VE NO: 29.11.2023-553
KARAR TARİHİ VE NO : 29.11.2023-16988

TOPLANTI YERİ
ADANA

Mersin İli, Erdemli İlçesi, Akpınar Mahallesi, özel mülkiyete ait 110 ada 178 parselde tespiti yapılan Kaya Mezarının tesciline ilişkin, Mersin İl Kültür ve Turizm Müdürlüğünün 25.10.2022 tarih ve 3069752 sayılı yazısı ve eki Mersin Müze Müdürlüğü uzmanlarınca hazırlanan 21.10.2022 tarih ve 3053986 sayılı raporu, Adana Koruma Kurulu Müdürlüğünün 27.09.2023 tarih ve 4237920 sayılı yazısı, Erdemli Tapu Müdürlüğünün 10384322 sayılı yazısı, Karayolları Genel Müdürlüğü 5. Bölge Müdürlüğünün 13.10.2023 tarih ve 1328068 sayılı yazısı, Devlet Su İşleri Genel Müdürlüğü 6. Bölge Müdürlüğü'nün 3923296 sayılı yazısı, Mersin Çevre, Şehircilik ve İklim Değişikliği İl Müdürlüğünün 7595555 sayılı yazısı, Maden ve Petrol İşleri Genel Müdürlüğünün 18.10.2023 tarih ve 2023485142 sayılı yazısı, Enerji ve Tabii Kaynaklar Bakanlığı Strateji Geliştirme Başkanlığının 220807 sayılı yazısı, Adana Kurul Müdürlüğü Uzmanlarınca hazırlanan 22.11.2023 gün ve 2387017 sayılı yerinde inceleme raporu, ekleri ve konunun işlem dosyası incelendi, yapılan görüşmeler sonucunda;

Mersin ili, Erdemli İlçesi, Akpınar Mahallesi, özel mülkiyete ait 110 ada 178 parselde tespiti yapılan Kaya Mezarının 2863 sayılı Yasanın 6. Maddesi kapsamında kültür varlığı niteliği taşıdığı Adana Kültür Varlıklarını Koruma Bölge Kurulu Müdürlüğü uzmanlarınca hazırlanan 22.11.2023 gün ve 2387017 sayılı rapordan anlaşıldığından korunması gerekli taşınmaz kültür varlığı olarak tesciline, yapı grubunun 1.grup olarak belirlenmesine, kararımız eki anıt fişi ve haritada belirtilen koruma alanı sınırlarının uygun olduğuna karar verildi.

AVRUPA KONSEYİ	DOĞAL VE KÜLTÜREL VARLIKLARI KORUMA ENVANTERİ DKVKE	ANIT	ENVANTER NO:
TÜRKİYE	KÜLTÜR VARLIKLARI VE MÜZELER GENEL MÜDÜRLÜĞÜ		HARİTA NO:
İL:MERSİN	İLÇESİ: Erdemli	MAHALLE KÖY MEVKİİ: Akpınar	KORUMA GRUBU
ADRES:	PAFTA: ADA:PARSEL: 110 Ada 178 Parsel	KORUMA DERECESESİ	1.Grup Yapı X
ADI: Kaya Mezarı	YAPIM TARİHİ:	YAPTIRAN:	2.Grup Yapı
		KİTABE:	
		MİMARİ ÇAĞI:	
		VAKFIYE:	
GENEL TANIMI: Mersin ili, Erdemli ilçesi, Akpınar Mahallesi, 110 ada 178 parselde, parselin kuzey kısmında kalan bir adet Kaya Mezarı yapısıdır.			
KORUMA DURUMU:	İYİ	ORTA	YOK
	KÖTÜ	TAŞIYICI YAPI:	İZİ VAR
		DIŞ YAPI:	ÖNEMLİ
		ÜST YAPI:	
		İÇ YAPI:	
		SÜSLEM ELEMANI:	
		RUTUBET:	

110/180



BUGÜNKÜ SAHİBİ: BAKIMINDAN SORUMLU KURUM:

YAPILAN ONARIMLAR:

AYRINTILI TANIM: Mersin ili, Erdemli ilçesi, Akpınar Mahallesi, 110 Ada 178 Parselde bir adet Kaya Mezarı Yapısıdır. Tahribata uğramıştır.

TEKNİK BİLGİLER:


SU	ELEKTRİK	ISITMA
----	----------	--------

ORJİNAL KULLANIMI:

BUGÜNKÜ KULLANIMI:

ÖNERİLEN KULLANIM:

TESCİL KARARI:



İlana Kültür Varlıklarını
Koruma Bölge Kurulunun
29.11.2013 gün...169.26 sayılı
Karar Ekidir

HAZIRLAYANLAR:

Kader AVCIBAŞI

Esmâ KİSER

Cihan HASMAN

Bayram GEDİKOĞLU

Müze Araştırmacısı

Arkeolog

Arkeolog



İnşaat Müh.

YAYIN DİZİNİ:


EKLER:

ONAY: Alınla PAMBAL
Koruma Bölge Kurulu Müdürü



1978



1978



1978



Handwritten notes in blue ink, including the number '15' and some illegible characters.

Handwritten initials or a signature in blue ink.

AKPINAR KAYA MEZARI TESCİL VE KORUNMA ALANI HARİTASI

İL: MERSİN

İLÇE: ERDEMLİ


MAHALLE: AKPINAR

ADA/PARSEL: 110/178



1/250

110/180



KAYA MEZARI

110/178

ADANA KÜLTÜR VARLIKLARINI KORUMA BÖLGE

KURULUNUN 29.11.2023 GÜN VE 169.78

SAYILI KARAR EKİDİR.

ADANA KÜLTÜR VARLIKLARINI KORUMA
BÖLGE KURULU ONAYI

BAŞKAN

[Signature]

BAŞKAN YRD.

ÜYE

ÜYE

ÜYE

ÜYE

ÜYE

ÜYE

ÜYE

KOORDİNAT ÖZET ÇİZELGESİ

UTM 3 ITRF 96

UTM 6 ED 50

NoktaNo	Y	X	Y2	X2
1	593337.418	4076581.722	593335.527	4075126.063
2	593359.526	4076580.988	593357.627	4075125.329
3	593359.520	4076566.510	593357.621	4075110.857
4	593337.308	4076566.912	593335.417	4075111.258

ALAN ÇIKTISI

Ada	Parsel	Noktalar	HesapAlan
KORUNMA_ALANI		1,2,3,4	324.556

LEJANT

.....

KORUNMA ALANI SINIRI

—————

KADASTRAL PARSEL SINIRI

HAZIRLAYANLAR

[Signatures]