

T.C.
KÜLTÜR VE TURİZM BAKANLIĞI
ADANA KÜLTÜR VARLIKLARINI KORUMA BÖLGE KURULU
KARAR

TOPLANTI TARİHİ VE NO: 29.11.2023-553
KARAR TARİHİ VE NO : 29.11.2023-16992

TOPLANTI YERİ
ADANA

Mersin ili, Erdemli ilçesi, Sinap Mahallesinde bulunan mülkiyeti Maliye Hazinesine ait 121 ada 8 parselde tespit edilen kalenin; korunması gerekli taşınmaz kültür varlığı olarak tesciline yönelik, Mersin İl Kültür ve Turizm Müdürlüğü'nün 07.07.2023 tarih ve 3957895 sayılı yazısı ve ekleri, Adana Kültür Varlıklarını Koruma Bölge Kurulu Müdürlüğü'nün 22.09.2023 tarih ve 4224112 sayılı yazısı, Erdemli Kaymakamlığının 26.09.2023 tarih ve 15600 sayılı yazısı, DSİ 6. Bölge Müdürlüğü'nün 26.09.2023 tarih ve 3854667 sayılı yazısı, Erdemli Tapu Müdürlüğü'nün 26.09.2023 tarih ve 10142310 sayılı ile 27.09.2023 tarih ve 10155153 sayılı yazıları, Maden ve Petrol İşleri Genel Müdürlüğü'nün 28.09.2023 tarih ve 2023451177 sayılı yazısı, Karayolları 5. Bölge Müdürlüğü'nün 28.09.2023 tarih ve 1310500 sayılı yazısı, Mersin Kadastro Müdürlüğü'nün 02.10.2023 tarih 10188034 sayılı yazısı, Mersin Çevre, Şehircilik ve İklim Değişikliği İl Müdürlüğü'nün 04.10.2023 tarih ve 7535214 sayılı yazısı, Mersin İl Tarım ve Orman Müdürlüğü'nün 12.10.2023 tarih ve 11364262 sayılı yazısı, Enerji ve Tabii Kaynaklar Bakanlığının 25.10.2023 tarih ve 218656 sayılı yazısı, Mersin Büyükşehir Belediye Başkanlığının 03.11.2023 tarih ve 668148 sayılı yazısı, Adana Kültür Varlıklarını Koruma Bölge Kurulu Müdürlüğü uzmanlarınca hazırlanan 20.11.2023 tarih ve 2382364 sayılı yerinde inceleme raporu okundu, ekleri ve konunun işlem dosyası incelendi, yapılan görüşmeler sonucunda;

Mersin ili, Erdemli ilçesi, Sinap Mahallesinde bulunan mülkiyeti Maliye Hazinesine ait 121 ada 8 parselde tespit edilen kalenin, 2863 sayılı Yasanın 6. maddesi kapsamında korunması gerekli taşınmaz kültür varlığı niteliği taşıdığı Koruma Bölge Kurulu Müdürlüğü uzmanlarınca hazırlanan 22.11.2023 tarih ve 2382364 sayılı rapordan anlaşıldığından, kalenin korunması gerekli taşınmaz kültür varlığı olarak tesciline, kararımız eki tescil fişi ve koruma alanı sınırlarının gösterildiği haritanın uygun olduğuna, yapı grubunun 1. grup yapı olarak belirlenmesine, kalenin korunmasına ve yaşatılmasına yönelik rölöve, restitüsyon ve restorasyon projelerinin hazırlanarak Kurulumuza iletilmesine karar verildi.

SİNAP KALESİ TESCİL VE KORUNMA ALANI HARİTASI

İL: MERSİN

İLÇE: ERDEMLİ

MAHALLE: SİNAP

ADA/PARSEL: 121/8



1/750

ADANA KÜLTÜR VARLIKLARINI KORUMA BÖLGE

KURULUNUN 29.11.2023 GÜN VE 16992
SAYILI KARAR EKİDİR.

ADANA KÜLTÜR VARLIKLARINI KORUMA
BÖLGE KURULU ONAYI

BAŞKAN

BAŞKAN YRD.

ÜYE

ÜYE

ÜYE

ÜYE

ÜYE

ÜYE

ÜYE

117/44

117/46

117/45

126/1

121/1

121/8

KALE

121/7

121/2

121/9

ALAN ÇIKTISI

Ada	Alan
KORUNMA ALANI	771.936

KOORDİNAT ÖZET ÇİZELGESİ

UTM 3 ITRF 96

UTM 6 ED 50

Nokta No	(UTM)Universal		ITRF96 (Internationa X	(UTM)Universal		ED50 (European Datum X2
	Y	Trans		Y2	Trans	
1		618753.501	4075374.154	618741.622	4073918.977	
2		618719.600	4075370.890	618707.734	4073915.714	
3		618727.404	4075375.369	618715.535	4073920.191	
4		618746.910	4075387.863	618735.033	4073932.681	
5		618760.085	4075393.623	618748.203	4073938.438	
6		618766.840	4075370.371	618754.955	4073915.196	
7		618762.865	4075367.227	618750.981	4073912.053	
8		618753.190	4075365.333	618741.310	4073910.159	
9		618740.910	4075363.944	618729.035	4073908.771	
10		618722.746	4075369.399	618710.878	4073914.224	

LEJANT

..... KORUNMA ALANI SINIRI
—— KADASTRAL PARSEL SINIRI

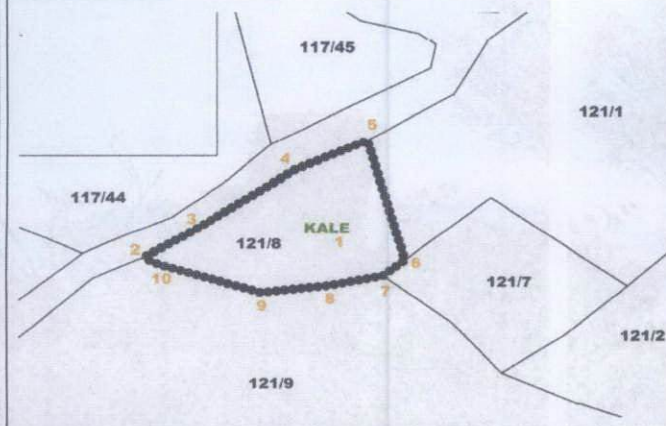
HAZIRLAYANLAR

AVRUPA KONSEYİ	DOĞAL VE KÜLTÜREL VARLIKLARI KORUMA ENVANTERİ DKVKE	ANIT	ENVANTER NO:
TÜRKİYE	KÜLTÜR VARLIKLARI VE MÜZELER GENEL MÜDÜRLÜĞÜ		HARİTA NO:
İL:MERSİN	İLÇESİ: Erdemli	MAHALLE KÖY MEVKİİ: Sinap Mah.	KORUMA GRUBU
ADRES:	PAFTA: ADA:PARSEL: 121 ada, 8 parsel	YAPAN: -	1.Grup Yapı X
ADI: Kale	YAPIM TARİHİ:	YAPTIRAN:	2.Grup Yapı
		KİTABE:	MİMARİ ÇAĞI:
			VAKFİYE:

GENEL TANIMI: Mersin ili, Erdemli ilçesi, Sinap Mahallesi'nde köy yerleşik alanı içerisinde, küçük bir tepe üzerinde kale yer almaktadır.

KORUMA DURUMU:	İYİ	TAŞIYICI YAPI:	DIŞ YAPI:	ÜST YAPI:	İÇ YAPI:	SÜSLEME ELEMANI:	RUTUBET :	YOK
	ORTA							İZİ VAR
	KÖTÜ							ÖNEMLİ

VAZİYET PLANI:



BUGÜNKÜ SAHİBİ:

BAKIMINDAN SORUMLU KURUM:

YAPILAN ONARIMLAR:

AYRINTILI TANIM: Mersin ili, Erdemli ilçesi, Sinap Mahallesi, 121 ada, 8 parsel üzerinde köy yerleşik alanı içerisinde stabilize yolun güneyinde küçük bir tepe üzerinde yer alan kale, harçlı ve moloz taş örgülüdür. Kale duvarları büyük ölçüde yıkılmıştır. Parsel içerisinde taşa oyulmuş tekne biçiminde yalak (?) bulunmaktadır.

TEKNİK BİLGİLER:

SU	ELEKTRİK	ISITMA
----	----------	--------

ORJİNAL KULLANIMI: Kale


BUGÜNKÜ KULLANIMI: Kullanılmıyor

ÖNERİLEN KULLANIM: Kale

TESCİL KARARI:

HAZIRLAYANLAR:

Kader AVCIBAŞI Müze Araştırmacısı
Cihan HASMAN Arkeolog
Esmâ KİSER Arkeolog
Bayram GEDİKOĞLU İnşaat Mühendisi




YAYIN DİZİNİ:

EKLER:

ONAY: Almıla PAMPAL
Koruma Bölge Kurulu Başkanı





Handwritten notes in blue ink at the bottom of the page, including a small sketch of a wall section and the text "Left side of wall".