

T.C.
KÜLTÜR VE TURİZM BAKANLIĞI
ADANA KÜLTÜR VARLIKLARINI KORUMA BÖLGE KURULU

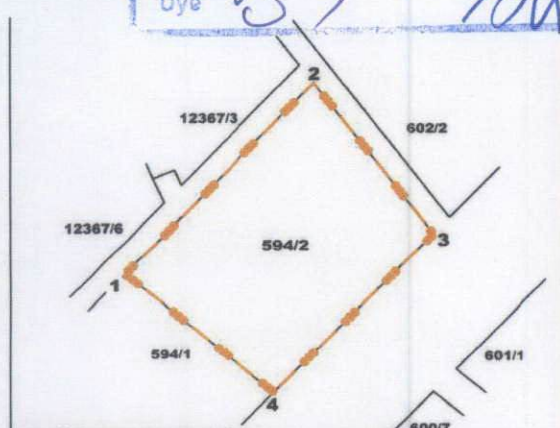



KARAR

OPLANTI TARİHİ VE NO: 29.11.2023-553
KARAR TARİHİ VE NO : 29.11.2023-17007

TOPLANTI YERİ
ADANA

Mersin İli, Mezitli İlçesi, Kuyuluk Mahallesi, Bentbaşı Mevkii, özel mülkiyete ait 594 ada 2 parselde, tespit edilen arkeolojik alanın (çatı kiremiti ve seramik parçaları) 3. Derece arkeolojik sit alanı olarak tesciline ve alandaki izinsiz uygulamalara (ağaç sökülmesi, zemini iş makinasıyla düzeltilmesi, yol açılması) ilişkin; Mersin İl Kültür ve Turizm Müdürlüğünün 17.07.2023 tarih ve 3989060 sayılı yazısı ve eki Mersin Müze Müdürlüğü uzmanlarınca hazırlanan 12.07.2023 tarih ve 3971739 sayılı rapor, Mezitli Tapu Müdürlüğünün 03.08.2023 tarih ve 9594958 sayılı rapor, Mersin İl Kültür ve Turizm Müdürlüğü Hukuk Biriminin 31.07.2023 tarih ve 4033908 sayılı, 29.08.2023 tarih ve 4138264 sayılı, 14.09.2023 tarih ve 4190288 sayılı yazıları, Mezitli Belediye Başkanlığı İmar ve Şehircilik Müdürlüğünün 24.08.2023 tarih ve 68349 sayılı yazısı, Mersin İl Kültür ve Turizm Müdürlüğünün 31.08.2023 tarih ve 4141275 sayılı yazısı, Koruma Bölge Kurulu Müdürlüğünün 11.09.2023 tarih ve 4180278 sayılı kurum görüşü istenen yazısı, Mersin Çevre, Şehircilik ve İklim Değişikliği İl Müdürlüğünün 16.09.2023 tarih ve 7374146 sayılı yazısı, DSİ 6. Bölge Müdürlüğünün 21.09.2023 tarih ve 384327 sayılı yazısı, Karayolları 5. Bölge Müdürlüğünün 28.09.2023 tarih ve 1310557 sayılı yazısı, Maden ve Petrol İşleri Genel Müdürlüğünün 29.09.2023 tarihli ve 2023451814 sayılı yazısı, Mersin Belediye Başkanlığı İmar ve Şehircilik Müdürlüğünün 13.10.2023 tarih ve 654019 sayılı, 19.10.2023 tarih ve 657743 sayılı yazıları, Koruma Bölge Kurulu Müdürlüğü uzmanlarınca hazırlanan 29.09.2023 tarih ve 2283490 sayılı yerinde inceleme raporu okundu, ekleri ve konunun işlem dosyası incelendi, yapılan görüşmeler sonucunda;

Mersin İli, Mezitli İlçesi, Kuyuluk Mahallesi, Bentbaşı Mevkii, özel mülkiyete ait 594 ada 2 parselde tespit edilen arkeolojik alanın (çatı kiremiti ve seramik parçaları) 2863 sayılı Yasanın 6. Maddesi kapsamında kültür varlığı niteliği taşıdığı Bölge Kurulu Müdürlüğü uzmanlarınca hazırlanan 29.09.2023 tarih ve 2283490 sayılı yerinde inceleme raporundan anlaşıldığından alanın 3. Derece arkeolojik sit alanı olarak tesciline, kararımız eki sit fişi ve sit haritasının uygun olduğuna, alandaki izinsiz uygulamalara yönelik suç duyurusunda bulunulduğu Mersin İl Kültür ve Turizm Müdürlüğü Hukuk Biriminin 31.07.2023 tarih ve 4033908 sayılı, 29.08.2023 tarih ve 4138264 sayılı yazılarından anlaşıldığından tekrar suç duyurusunda bulunulmasına gerek olmadığına karar verildi.

AVRUPA KONSEYİ	DOĞAL VE KÜLTÜREL VARLIKLARI KORUMA ENVANTERİ	D.K.V.K.E.	SİT	ENVANTER NO:
TÜRKİYE	KÜLTÜR VARLIKLARI VE MÜZELER GENEL MÜDÜRLÜĞÜ			HARİTA NO:
İLİ:	Mersin	İLÇESİ:	Mezitli	MAHALLE KÖY VEYA MEVKİİ:
				Kuyuluk
KADASTRO:	ADA	PARSE		
	ADA	594	PARSE L	2
ADI	Kuyuluk 3. Derece Arkeolojik Sit Alanı			
GENEL TANIM :				
594 ada 2 parselin Bulvara cephe veren kısımlarında; Müzesince bahsedilen kaya mezar olması muhtemel yerin, tuğla sıralı bölümün, afiş asılı olan yerdeki küçük bir mekanın ve doğal mağara olduğu kanaati oluşan alanların ve parselin diğer sınır cephelerinin toprakla dolmuş olduğu, yine Müze raporunda bahsi geçen limon ağaçlarının sökülüş olduğu ve parselin boş vaziyette, içerisinde toprak yol açılmış olduğu tespit edilmiştir. İş makinası çalıştırılarak fiziki müdahaleyle zemini ve etrafı tamamen işlem gören taşınmazın yüzeyinde, 2863 sayılı yasa kapsamında kalan çatı kiremiti ve seramik parçaları tespit edilmiştir. Taşınmaza yaklaşık (kuşçumu) 340m., 564m. ve 660m. mesafede yer alan Nekropol alanlarının varlığı, Müzesince tespit edilen kaya mezar olması muhtemel yerde, mağara ve küçük mekan olarak bahsedilen alanlarda kaya mezarı olma olasılığını kuvvetlendirmektedir.				
ŞİMDİKİ TEHLİKELER	: Fiziki tahribat			
ŞİMDİKİ DURUM	: Taşınmaz üzerinde iş makinası çalışarak yüzeyin tahrip edilmesi			
SİT POTANSİYELİ	: 3.Derece Arkeolojik Sit Alanı		KORUMA DEREJESİ: 3. Derece Arkeolojik Sit Alanı	
ŞİMDİKİ KORUMA	: Korumasız.		HAZIRLAYANLAR :	
ÖNERİLEN KORUMA	: Tescillenerek koruma altına alınması.		Ömer AYOUBAŞI Arkeolog	
			Güneş TÜRKMEN Mimar	
			Esergül MİRİK Müze Araştırmacısı	
			İşıl PALALIOĞLU Mimar	
			KONTROL EDEN :	
			Almila PAMPAL Bölge Kurulu Müdürü	
			REVİZYON 13.09.1993e 14989	
			G.M.E.E.A.Y.K ONAYI: 20...	
			Adana Kültür Varlıklarını Koruma Bölge Kurulunun 29.11.2023 tarihli...sayılı 17007 Kararı ile...	
HARİTALAR, FOTOĞRAFLAR	   			

3

KUYULUK 3.DERECE ARKEOLOJİK SİT TESCİL HARİTASI

İL:MERSİN

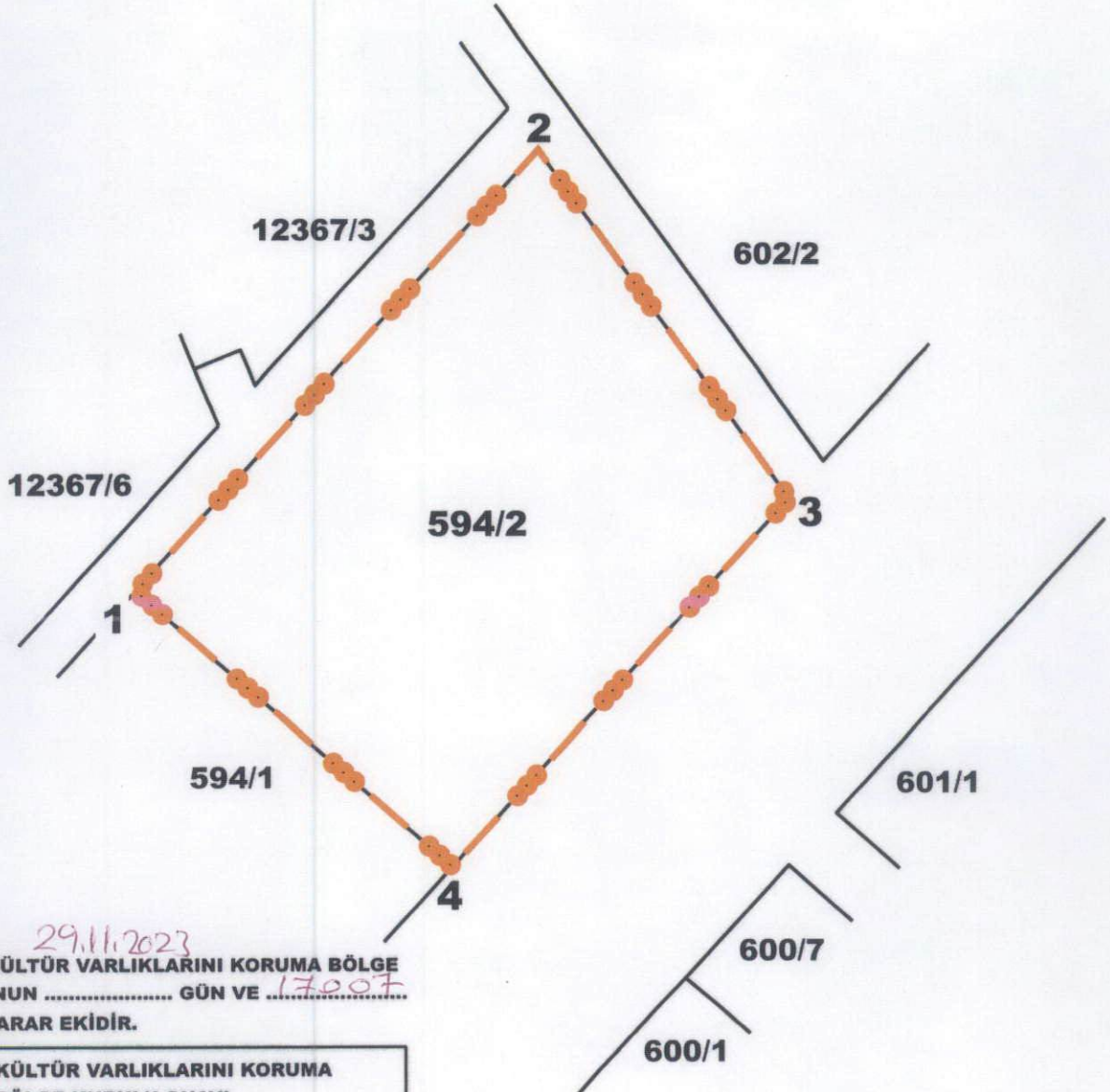
İLÇE:MEZİTLİ

MAHALLE:KUYULUK

ADA/PARSEL: 594/2



ÖLÇEK:1/1000



29.11.2023
ADANA KÜLTÜR VARLIKLARINI KORUMA BÖLGE
KURULUNUN GÜN VE
SAYILI KARAR EKİDİR.

ADANA KÜLTÜR VARLIKLARINI KORUMA
BÖLGE KURULU ONAYI

BAŞKAN
BAŞKAN YRD.

ÜYE
ÜYE
ÜYE
ÜYE
ÜYE
ÜYE

Handwritten signatures and initials in blue ink.

KOORDİNAT ÖZET ÇİZELGESİ UTM 3 ITRF 96

Nokta No	Y	X
1	367271.781	4069746.721
2	367328.964	4069808.354
3	367364.754	4069759.553
4	367316.882	4069708.014

LEJANT

—●●●— 3. DERECE ARKEOLOJİK SİT
— — — — — KADASTRAL PARSEL SINIRI

HAZIRLAYANLAR

Handwritten signatures in blue ink.