

**T.C.**  
**KÜLTÜR VE TURİZM BAKANLIĞI**  
**ADANA KÜLTÜR VARLIKLARINI KORUMA BÖLGE KURULU**  
**KARAR**

TOPLANTI TARİHİ VE NO: 28.11.2023-552  
KARAR TARİHİ VE NO : 28.11.2023-16931

TOPLANTI YERİ  
ADANA

Mersin ili, Mut ilçesi, Derinçay Mahallesi 0 ada 838 nolu Orman vasıflı taşınmazda tespit edilen alanın 1. derece arkeolojik sit alanı olarak tescilene ilişkin; Mersin İl Kültür ve Turizm Müdürlüğünün 30.09.2023 gün ve 2974908 sayılı yazısı, Mersin Büyükşehir Belediye Başkanlığının 26.09.2023 gün ve 641298 sayılı yazısı, Maden ve Petrol İşleri Genel Müdürlüğünün 31.08.2023 gün ve 2023403321 sayılı yazısı, Mersin Çevre Şehircilik ve İklim Değişikliği İl Müdürlüğünün 7280514 sayılı yazısı, Kurul Müdürlüğünün 30.08.2023 gün ve 4129445 kurum görüşü talep yazısı, Kurul uzmanlarınca hazırlanmış 01.11.2023 gün ve 2347957 sayılı yerinde inceleme raporu okundu, ekleri ve konunun işlem dosyası incelendi, yapılan görüşmeler sonucunda;

Mersin ili, Mut ilçesi, Derinçay Mahallesi 0 ada 838 nolu Orman vasıflı taşınmazda tespit edilen arkeolojik alanın (mimari yapı kalıntıları, işlik yapısı, duvar kalıntıları vb.) 2863 sayılı Yasanın 6. Maddesi kapsamında kültür varlığı niteliği taşıdığı Bölge Kurulu Müdürlüğü uzmanlarınca hazırlanan 01.11.2023 gün ve 2347957 sayılı yerinde inceleme raporundan anlaşıldığından alanın kararımız eki haritalarda koordinatlarıyla belirtildiği şekilde 1. derece arkeolojik sit alanı olarak tescil edilmesine, kararımız eki tescil fişi, sit haritasının ve Kültür ve Tabiat Varlıklarını Koruma Yüksek Kurulunun, Arkeolojik Sitler, Koruma ve Kullanma Koşulları başlıklı 05.11.1999 gün ve 658 sayılı ilke kararı doğrultusunda belirlenen Geçiş Dönemi Koruma Esasları ve Kullanma Koşullarının uygun olduğuna karar verildi.

# DERİNÇAY 1. DERECE ARKEOLOJİK SİT ALANI TESCİL HARİTASI

İL: MERSİN

İLÇE: MUT

MAHALLE: DERİNÇAY

ADA/PARSEL: 0/838

1/2000

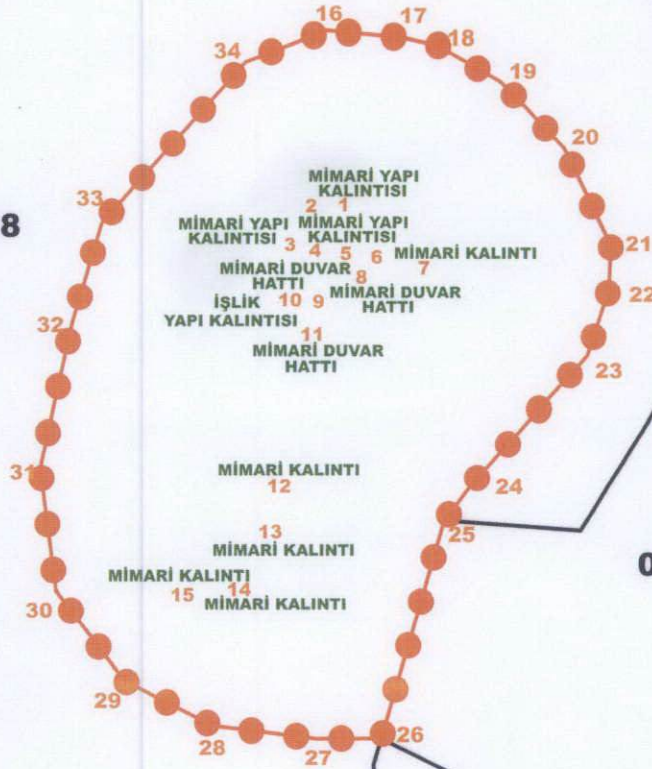


0/119

0/259

0/838

0/116



ADANA KÜLTÜR VARLIKLARINI KORUMA BÖLGE

KURULUNUN 28.11.2023 GÜN VE 16931

SAYILI KARAR EKİDİR.

ADANA KÜLTÜR VARLIKLARINI KORUMA  
BÖLGE KURULU ONAYI

BAŞKAN

BAŞKAN YRD.

ÜYE

ÜYE

ÜYE

ÜYE

ÜYE

ÜYE

ÜYE

119/1

0/838

LEJANT



1. DERECE ARKEOLOJİK SİT



KADASTRAL PARSEL SINIRI

HAZIRLAYANLAR

G. İNANÇ CUDAL  
ARKEOLOG

KÜBRA Y. KONT  
MİMAR

NESLİHAN AKÇA  
ŞEHİR PLANCISI

HÜSEYİN TEKİN  
ARKEOLOG

# DERİNÇAY 1. DERECE ARKEOLOJİK SİT ALANI TESCİL HARİTASI

## KOORDİNAT ÖZET ÇİZELGESİ

UTM 3 ITRF 96

UTM 6 ED 50

Nokta No	(UTM)Universal Y	Trans	ITRF96 (Internationa X	(UTM)Universal Y2	Trans	ED50 (European Datum X2
1		531207.483	4068116.251		531230.011	4066663.908
2		531198.479	4068110.248		531221.011	4066657.908
3		531191.477	4068107.247		531214.011	4066654.908
4		531199.480	4068102.245		531222.011	4066649.908
5		531205.482	4068103.246		531228.011	4066650.908
6		531213.485	4068104.246		531236.011	4066651.908
7		531225.490	4068101.245		531248.011	4066648.908
8		531208.483	4068097.243		531231.011	4066644.908
9		531201.481	4068092.241		531224.011	4066639.908
10		531188.475	4068091.241		531211.011	4066638.908
11		531195.478	4068081.237		531218.011	4066628.908
12		531188.475	4068044.222		531211.011	4066591.908
13		531185.474	4068023.213		531208.011	4066570.907
14		531176.471	4068016.211		531199.011	4066563.907
15		531165.466	4068016.211		531188.011	4066563.907
16		531200.976	4068162.442		531223.506	4066710.081
17		531221.242	4068160.678		531243.765	4066708.318
18		531230.816	4068158.744		531253.334	4066706.384
19		531247.835	4068149.166		531270.347	4066696.810
20		531264.588	4068131.912		531287.093	4066679.563
21		531277.298	4068106.311		531299.798	4066653.972
22		531276.811	4068094.654		531299.312	4066642.320
23		531271.110	4068077.282		531293.613	4066624.955
24		531241.121	4068044.872		531263.636	4066592.557
25		531232.993	4068034.416		531255.511	4066582.105
26		531216.288	4067976.991		531238.813	4066524.703
27		531198.829	4067976.951		531221.360	4066524.663
28		531171.100	4067980.366		531193.642	4066528.077
29		531147.486	4067992.145		531170.038	4066539.851
30		531129.046	4068016.056		531151.605	4066563.753
31		531124.760	4068048.284		531147.320	4066595.968
32		531133.290	4068085.958		531155.848	4066633.627
33		531141.118	4068112.093		531163.672	4066659.752
34		531179.570	4068154.400		531202.109	4066702.043

## ALAN ÇIKTISI

Ada	Parsel	Alan	Pafta
SİT_1		19470.932	

ADANA KÜLTÜR VARLIKLARINI KORUMA BÖLGE

KURULUNUN 28.11.2023 GÜN VE 16931

SAYILI KARAR EKİDİR.

ADANA KÜLTÜR VARLIKLARINI KORUMA  
BÖLGE KURULU ONAYI

BAŞKAN

BAŞKAN YRD.

ÜYE

ÜYE

ÜYE

ÜYE

ÜYE

ÜYE

ÜYE

M H7  
14/11/2023

AVRUPA KONSEYİ	DOĞAL VE KÜLTÜREL VARLIKLARI KORUMA ENVANTERİ	D.K.V.K.E.	<b>SİT</b>	HARİTA NO:
T Ü R K İ Y E	KÜLTÜR VARLIKLARI VE MÜZELER GENEL MÜDÜRLÜĞÜ			
İLİ: Mersin	İLÇESİ: Mut	MAHALLE KÖY VEYA MEVKİİ: Derinçay	KADASTRO: PAFTA: ADA: 0 PARSEL: 838	
ADI: Derinçay 1. derece Arkeolojik sit alanı				

**GENEL TANIM :**

Yerinde yapılan incelemelerde söz konusu Mersin ili, Mut ilçesi, Derinçay Mahallesi, 0 ada 838 nolu parselde yoğunluk gösteren kültür varlıkları çevresine göre hâkim bir alanda yoğunlaştığı görülmüştür. Temel seviyesinde kalmış olan birden fazla yapının olduğu alanın batısında, uçurumun hemen kenarında yaklaşık 2 metre yüksekliğinde, 3 metre genişliğinde, 0,50 metre kalınlığında duvar yapısı olduğu, söz konusu duvarın iç ve dış cephesi düzgün olacak şekilde iki sıralı örüldüğü ve üst kotlardaki duvar içinin küçük moloz taş ve harçla doldurulduğu görülmüştür. Duvarın alt kotları muhtemelen sağlam bir temele dayanması ve mukavemetinin artması amacıyla iki sıralı cephe örgüsü birbirine dayanacak şekilde örülerek harçla bağlandığı, batı cephesinin temel kotu üzerinde de yapıdan dışarıya doğru akan bir oluğun olduğu tespit edilmiştir. Ayakta bulunan duvarın hemen doğusunda işlik yapısına ait olabilecek ezme taşları görülmüştür. Bu taşlardan farklılık gösteren, ana kayaya spiral şeklinde oygu yapılarak küçük kanallar oluşturulan ezme taşının önünde dikdörtgen biriktirme teknesi olduğu düşünülen yapı elamanı taşın yanısı bulunmaktadır. Sahada tespit edilen veriler neticesinde duvar yapısının muhtemelen zeytin yağ üretimi için kullanılmış bir mimari yapı elamanı olduğu, duvarın temel seviyesinde bulunan oluğunda atık su drenajı için kullanılmış olabileceği düşünülmüştür. Alanın geneline yayılmış durumda başka yapı kalıntlarına ait, sadece temel seviyesi izlenebilen duvar hatları da bulunduğu görülmüştür. Alanda çatı kiremidi tespit edilememiş bu durumda temel kalıntıları görülen yapıların üst yapı elamanlarının organik malzeme gibi çabuk bozulabilen (ahşap, saz vb.) malzeme ile kapatılmış olabileceğini kanısı oluşmuştur. Mut Bölgesinin antik dönemden bu yana tarımsal üretime dayalı önemli bir merkez olması göz önünde bulundurulduğunda Derinçay Mahallesi, 0 ada 838 nolu parselde tespit edilen veriler ışığında alanın kapsamlı bir zeytinyağı üretim merkezi ve bununla ilintili yapıları içerdiği kanaatine varılmıştır. Tespit edilen kültür varlıklarından GPS marifetiyle koordinat alınmıştır

ŞİMDİKİ TEHLİKELER : Kaçak kazı ve Beşeri Müdahaleler

ŞİMDİKİ DURUM : korumasız

POTANSİYELİ : 1. Derece Arkeolojik Sit Alanı

ŞİMDİKİ KORUMA : yok

ÖNERİLEN KORUMA : 1. Derece Arkeolojik Sit Alanı

YAYIN DİZİSİ :

GÖZLEMLER :

Başkan Yrd.

Üye

Üye

Üye

Üye

Üye

Adana Kültür Varlıkları  
Koruma Bölge Kurulunun  
28.11.2023 16931  
Karar Ekidir

KORUMA DERECESİ : 1. Derece Arkeolojik Sit Alanı

HAZIRLAYANLAR : 31.10.2023

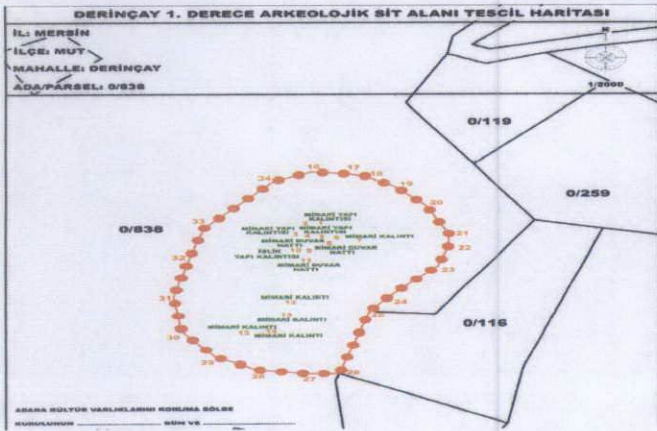
Kübra YILMAZ KÖNÜM G. İnanç ÇUDAL Neslihan AKÇA Hüseyin TEKİN  
Mimar Arkeolog Şehir Plancısı Arkeolog

KONTROL EDEN : Alimra DAMPAL  
Bölge Kurulu Müdür

REVİZYON

G.M.E.E.A.Y.K ONAYI : / / 2021


HARİTALAR, FOTOĞRAFLAR :



Handwritten signatures and marks at the bottom of the page.

Reu  
ux  
w  
m  
→ 3 27-10 2

HARİTALAR, FOTOĞRAFLAR



Zeytinyağı pres taşı ve düzeneği

BENZER ÖRNEK



2015-10-27

Kültür ve Tabiat Varlıklarını Koruma Yüksek Kurulunun, Arkeolojik Sitler, Koruma ve Kullanma Koşulları başlıklı 05.11.1999 gün ve 658 sayılı ilke kararı doğrultusunda:

**MERSİN İLİ, MUT İLÇESİ, DERİNÇAY MAHALLESİ 0 ADA 838 NOLU PARSELDEKİ 1. DERECE ARKEOLOJİK SİT ALANI KORUMA VE KULLANMA KOŞULLARI:**

- 1- Korumaya yönelik bilimsel çalışmalar dışında aynen korunacak sit alanıdır.
- 2- Kesinlikle hiçbir yapılaşmaya izin verilemez.
- 3- Resmi ve özel kuruluşlarca zorunlu durumlarda yapılacak alt yapı uygulamaları için müze müdürlüğünün ve varsa kazı başkanının görüşüyle konu koruma kurulunda değerlendirilir.
- 4- Yeni tarımsal alanlar açılmaz, yalnızca mevcut ağaçlardan ürün alınabilir, yalnızca sınırlı mevsimlik tarımsal faaliyetlere devam edilebilir, koruma kurullarınca uygun görülmesi halinde seracılığa devam edilebilir.
- 5- Taş, toprak, kum vb. alınmasına, kireç, taş, tuğla, mermer, kum, maden vb. ocaklarının açılmasına, toprak, curuf, çöp, sanayi atığı ve benzeri malzeme dökülmesine izin verilemez.
- 6- Parsellere ilişkin birleştirme (tevhit) ve ayırma (ifraz) işlemleri, Taşınmaz kültür varlıklarının mahiyetine tesir etmeyecek şekilde ilgili koruma kurulundan izin almak koşuluyla yapılabilir.

Adana Kültür Varlıklarını Koruma Bölge Kurulu Onayı	
Başkan	<i>Adp</i>
Başkan Yrd.	
Üye	
Üye	<i>K. P. C.</i>
Üye	<i>M. C.</i>
Üye	<i>M. C.</i>
Üye	<i>M. C.</i>
Üye	<i>M. C.</i>

Adana Kültür Varlıklarını  
Koruma Bölge Kurulunun  
28.11.2023 gün... 16931 sayılı  
Karar Ekidir