

T.C.
KÜLTÜR VE TURİZM BAKANLIĞI
ADANA KÜLTÜR VARLIKLARINI KORUMA BÖLGE KURULU
KARAR

TOPLANTI TARİHİ VE NO: 28.11.2023-552
KARAR TARİHİ VE NO : 28.11.2023-16937

TOPLANTI YERİ
ADANA

Mersin ili, Mut ilçesi, Geçimli Mahallesi, 101 ada 748 ve orman vasıflı 101 ada 1720 nolu parsellerde tespit edilen alanın 1. derece arkeolojik sit alanı olarak tescilene ilişkin; Mersin İl Kültür ve Turizm Müdürlüğünün 30.09.2023 gün ve 2974908 sayılı yazısı, Devlet Su İşleri 6. Bölge Müdürlüğünün 3770871 sayılı yazısı, Mersin Çevre Şehircilik ve İklim Değişikliği İl Müdürlüğünün 7275337 sayılı yazısı, Kurul Müdürlüğünün 30.08.2023 gün ve 4129772 kurum görüşü talep yazısı, Kurul uzmanlarınca hazırlanmış 02.11.2023 gün ve 2350277 sayılı yerinde inceleme raporu okundu, ekleri ve konunun işlem dosyası incelendi, yapılan görüşmeler sonucunda;

Mersin ili, Mut ilçesi, Geçimli Mahallesi, 101 ada 748 ve orman vasıflı 101 ada 1720 nolu parsellerde tespit edilen arkeolojik alanın (mimari yapı kalıntıları, duvar kalıntıları, su yolu vb.) 2863 sayılı Yasanın 6. Maddesi kapsamında kültür varlığı niteliği taşıdığı Bölge Kurulu Müdürlüğü uzmanlarınca hazırlanan 02.11.2023 gün ve 2350277 sayılı yerinde inceleme raporundan anlaşıldığından alanın kararımız eki haritalarda koordinatlarıyla belirtildiği şekilde 1. derece arkeolojik sit alanı olarak tescil edilmesine, kararımız eki tescil fişi, sit haritasının ve Kültür ve Tabiat Varlıklarını Koruma Yüksek Kurulunun, Arkeolojik Sitler, Koruma ve Kullanma Koşulları başlıklı 05.11.1999 gün ve 658 sayılı ilke kararı doğrultusunda belirlenen Geçiş Dönemi Koruma Esasları ve Kullanma Koşullarının uygun olduğuna karar verildi.

GEÇİMLİ 1. DERECE ARKEOLOJİK SİT ALANI TESCİL HARİTASI

İL: MERSİN

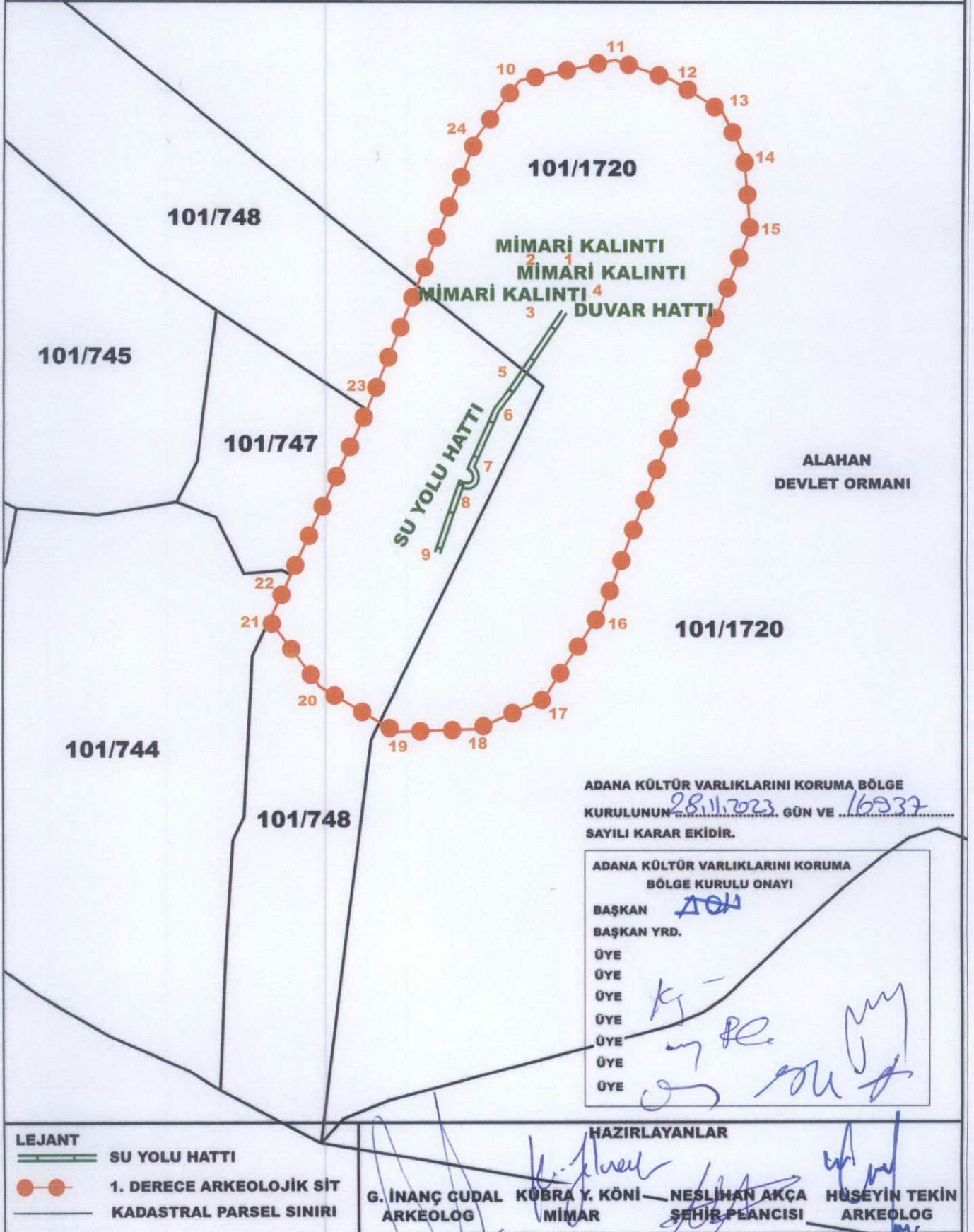
İLÇE: MUT

MAHALLE: GEÇİMLİ

ADA/PARSEL: 101/748, 101/1720



1/2000



GEÇİMLİ 1. DERECE ARKEOLOJİK SİT ALANI TESCİL HARİTASI KOORDİNAT ÖZET ÇİZELGESİ

UTM 3 ITRF 96

UTM 6 ED 50

Nokta No	(UTM)Universal Y	Trans	ITRF96 (Internationa X	(UTM)Universal Y2	Trans	ED50 (European Datum X2	Datum
1		531529.612	4068915.570		531552.013		4067462.914
2		531521.609	4068909.568		531544.013		4067456.914
3		531529.838	4068899.985		531552.239		4067447.335
4		531540.616	4068905.566		531563.013		4067452.914
5		531510.604	4068871.553		531533.013		4067418.913
6		531504.602	4068863.550		531527.013		4067410.913
7		531494.598	4068841.541		531517.013		4067388.913
8		531491.597	4068837.539		531514.013		4067384.913
9		531482.593	4068811.529		531505.013		4067358.913
10		531513.739	4068984.938		531536.146		4067532.254
11		531549.326	4068992.707		531571.720		4067540.020
12		531570.706	4068985.308		531593.091		4067532.624
13		531589.772	4068973.429		531612.150		4067520.750
14		531598.053	4068957.272		531620.427		4067504.599
15		531600.410	4068930.191		531622.783		4067477.529
16		531545.315	4068789.814		531567.710		4067337.207
17		531523.073	4068756.673		531545.477		4067304.079
18		531498.003	4068745.698		531520.417		4067293.108
19		531467.955	4068744.635		531490.381		4067292.046
20		531438.991	4068761.543		531461.428		4067308.946
21		531420.139	4068786.054		531442.584		4067333.449
22		531428.124	4068802.895		531450.565		4067350.282
23		531456.702	4068863.166		531479.132		4067410.530
24		531497.838	4068964.267		531520.252		4067511.591

ALAN ÇIKTISI

Ada	Parsel	Alan	Pafta
SİT_1		26255.790	

ADANA KÜLTÜR VARLIKLARINI KORUMA BÖLGE
KURULUNUN 28.11.2023 GÜN VE 16937
SAYILI KARAR EKİDİR.

ADANA KÜLTÜR VARLIKLARINI KORUMA
BÖLGE KURULU ONAYI

BAŞKAN

BAŞKAN YRD.

ÜYE

ÜYE

ÜYE

ÜYE

ÜYE

ÜYE

ÜYE

ÜYE

M


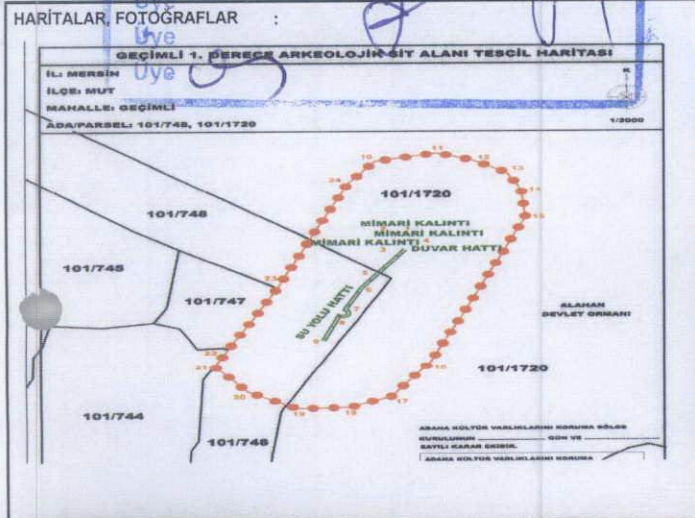
Hh

km




ky

AVRUPA KONSEYİ	DOĞAL VE KÜLTÜREL VARLIKLARI KORUMA ENVANTERİ	D.K.V.K.E.	SİT	HARİTA NO:
T Ü R K İ Y E	KÜLTÜR VARLIKLARI VE MÜZELER GENEL MÜDÜRLÜĞÜ			
İLİ : Mersin	İLÇESİ : Mut	MAHALLE KÖY VEYA MEVKİİ : Geçimli	KADASTRO : PAFTA: ADA: 101 PARSEL 748-1720	
ADI : Geçimli 1. derece Arkeolojik sit alanı				
GENEL TANIM :				
Yerinde yapılan incelemelerde söz konusu müze müdürlüğü uzmanlarının tespit edilen alan Geçimli Mahallesinin yaklaşık 3 km güneyinde, Kızılkaya sırtının yaklaşık 25-30 metrelik bir yar olacak şekilde inen batı yüzeyinde bulunmaktadır. Ulaşım yolu olmayan yere tarım arazilerinin (zeytinlik) içinden geçilerek gidilmektedir. Karstik kaya yüzeyindeki doğal oyuk ve mağaraların önleri düzgün moloz taşlarla örülerek araları kireç katkılı harçla bağlanmış duvarla kapatılmış ve mekanlar oluşturulduğu görülmüştür. Zemin kotuna yakın olan ve içine girilebilen mağaraların zemini kalın bir kireç tabakasıyla kaplanmıştır. Mağara girişinde Orta Çağ dönemine ait profil veren günlük kullanım seramik parçaları ile pithos parçalarının olduğu görülmüştür. Bu mağaraların üst kotlarında yine aynı şekilde önleri duvarlarla örülmüş kaya oyukları ve mağaralar olduğu tespit edilmiştir. Dağ yüzüne oluşturulan mekanların hemen güneyinden yine aynı duvar örgü tipolojisine benzer arası harçla bağlanarak düzgün moloz taşlarla(kireçtaşı) örülmüş, topoğrafyanın eğimine göre (bazı yerlerde 3 sıra bazı yerlerde 2 sıra) yükseltilmiş, korunan yerlerinde görülebildiği kadar içi sıvalı bir suyu da tespit edilmiştir. Kayaç yapısı olarak kireçtaşıdan oluşan Kızılkaya sırtında iklimsel sebeplerden dolayı kaya kopmalarının olduğu ve bu sebeple alanda görülebilen kültür varlıklarının (suyolunun bir kısmı) tahrip olduğu görülmüştür. Alanın çevresine göre korunaklı ve ulaşımı zor bir konumda olması, oluşturulan mekanların Erken Hıristiyanlık Döneminde yapılmış olabileceği ve sonraki dönemlerde de kullanılmış olabileceği kanaatine varılmıştır. Tespit edilen kültür varlıklarından GPS marifetiyle koordinat alınmıştır				
ŞİMDİKİ TEHLİKELER	Kaçak kazı ve Beşeri Müdahaleler			
ŞİMDİKİ DURUM	korumasız			
SİT POTANSİYELİ	1. Derece Arkeolojik Sit Alanı			
ŞİMDİKİ KORUMA	yok			
ÖNERİLEN KORUMA	1. Derece Arkeolojik Sit Alanı			
YAYIN DİZİSİ	Başkan Yrd			
GÖZLEMLER	Üye : Üye : Üye : Üye :			
HARİTALAR, FOTOĞRAFLAR				

KORUMA DERECESELİ :	1. Derece Arkeolojik Sit Alanı
HAZIRLAYANLAR :	1.11.2023
Kübra YILMAZ KÖNİ Günand CUDAL Neslihan AKÇA Hüseyin TEKİN Mimar Arkeolog Şehir Plancısı Arkeolog	
KONTROL EDEN :	Almira PAMPAL Bölge Kurulu Müdür
REVİZYON	
G.M.E.E.A.Y.K ONAYI :	/ / 2021



HARİTALAR, FOTOĞRAFLAR



Handwritten notes in blue ink, including a checkmark, a large 'L' shape, and the numbers '15', '100', and '47'.

Kültür ve Tabiat Varlıklarını Koruma Yüksek Kurulunun, Arkeolojik Sitler, Koruma ve Kullanma Koşulları başlıklı 05.11.1999 gün ve 658 sayılı ilke kararı doğrultusunda:

MERSİN İLİ, MUT İLÇESİ, GEÇİMLİ MAHALLESİ 101 ADA 748 VE 1720 NOLU PARSELLERDE BULUNAN REVİZE 1. DERECE ARKEOLOJİK SİT ALANI KORUMA VE KULLANMA KOŞULLARI:

- 1- Korumaya yönelik bilimsel çalışmalar dışında aynen korunacak sit alanıdır.
- 2- Kesinlikle hiçbir yapılaşmaya izin verilemez.
- 3- Resmi ve özel kuruluşlarca zorunlu durumlarda yapılacak alt yapı uygulamaları için müze müdürlüğünün ve varsa kazı başkanının görüşüyle konu koruma kurulunda değerlendirilir.
- 4- Yeni tarımsal alanlar açılmaz, yalnızca mevcut ağaçlardan ürün alınabilir, yalnızca sınırlı mevsimlik tarımsal faaliyetlere devam edilebilir, koruma kurullarınca uygun görülmesi halinde seracılığa devam edilebilir.
- 5- Taş, toprak, kum vb. alınmasına, kireç, taş, tuğla, mermer, kum, maden vb. ocaklarının açılmasına, toprak, curuf, çöp, sanayi atığı ve benzeri malzeme dökülmesine izin verilemez.
- 6- Parsellere ilişkin birleştirme (tevhit) ve ayırma (ifraz) işlemleri, Taşınmaz kültür varlıklarının mahiyetine tesir etmeyecek şekilde ilgili koruma kurulundan izin almak koşuluyla yapılabilir.

Adana Kültür Varlıklarını Koruma Bölge Kurulu Onayı	
Başkan	ADU
Başkan Yrd.	
Üye	
Üye	15
Üye	7 te
Üye	py
Üye	su
Üye	

Adana Kültür V.
Koruma Bölge Kurulu
28.11.2023 gün 16837
Karar F.