

33.05.3267

T.C.
KÜLTÜR VE TURİZM BAKANLIĞI
ADANA KÜLTÜR VARLIKLARINI KORUMA BÖLGE KURULU
KARAR

TOPLANTI TARİHİ VE NO : 28.11.2023 -552
KARAR TARİHİ VE NO 28.11.2023 -16950

TOPLANTI YERİ
ADANA

Mersin İli, Silifke İlçesi Demircili Mahallesi, 114 ada 1 parsel ve 106 ada 33 parsel içerisinde bulunan kültür varlıklarının (duvar kalıntıları, blok taşlar, lahit mezar, kilise kalıntısı, sütun parçaları) 1. derece arkeolojik sit alanı olarak tescil edilmesine ilişkin; Kültür Varlıkları ve Müzeler Genel Müdürlüğünün 10.11.2022 tarih ve 3133539 sayılı yazısı ve eki Doç.Dr. Günder VARİNLİOĞLU'nun yüzey araştırması sonuç raporu, Adana Koruma Kurulu Müdürlüğünün 27.09.2023 tarih ve 4230115 sayılı yazısı, Devlet Su İşleri Genel Müdürlüğü 6. Bölge Müdürlüğü'nün 3875609 sayılı yazısı, Mersin Çevre, Şehircilik ve İklim Değişikliği İl Müdürlüğü'nün 7595382 sayılı yazısı, Enerji ve Tabii Kaynaklar Bakanlığı Strateji Geliştirme Başkanlığının 219742 sayılı yazısı, Adana Kurul Müdürlüğü Uzmanlarınca hazırlanan 22.11.2023 gün ve 2386189 sayılı yerinde inceleme raporu, ekleri ve konunun işlem dosyası incelendi, yapılan görüşmeler sonucunda;

Mersin İli, Silifke İlçesi, Demircili Mahallesi, 114 ada 1 parsel ve 106 ada 33 parsel içerisinde tespit edilen kültür varlıklarının (duvar kalıntıları, blok taşlar, lahit mezar, kilise kalıntısı, sütun parçaları) 2863 sayılı Yasanın 6. Maddesi kapsamında kültür varlığı niteliği taşıdığı Koruma Bölge Kurulu Müdürlüğü uzmanlarınca hazırlanan 22.11.2023 gün ve 2386189 sayılı rapordan anlaşıldığından kararımız eki haritada koordinatlarıyla belirtildiği şekilde 1. derece arkeolojik sit alanı olarak tescil edilmesine, kararımız eki sit fişi, sit haritası ve Kültür ve Tabiat Varlıklarını Koruma Yüksek Kurulunun, Arkeolojik Sitler, Koruma ve Kullanma Koşulları başlıklı 05.11.1999 gün ve 658 sayılı ilke kararı doğrultusunda belirlenen Geçiş Dönemi Koruma Esasları ve Kullanma Koşullarının uygun olduğuna karar verildi.

DEMİRCİLİ ANTİK KENTİ 1. DERECE ARKEOLOJİK SİT ALANI TESCİL HARİTASI

İL: MERSİN

İLÇE: SİLİFKE

MAHALLE: DEMİRCİLİ

ADA/PARSEL: 114/1, 106/33

1/4000

KOORDİNAT ÖZET ÇİZELGESİ

UTM 3 İTRF 96 UTM 6 ED 50

NoktaNo	Y	X	Y2	X2
1	588094.439	4033674.163	588094.619	4032235.363
2	588166.411	4033691.090	588166.562	4032252.283
3	588219.449	4033635.209	588219.580	4032196.424
4	588259.872	4033553.999	588259.987	4032115.145
5	588263.074	4033463.548	588263.188	4032024.830
6	588246.507	4033439.781	588246.627	4032001.072
7	588214.298	4033433.165	588214.431	4031994.459
8	588206.997	4033417.947	588207.133	4031979.247
9	588194.366	4033398.556	588194.507	4031959.864
10	588187.344	4033385.605	588187.487	4031946.918
11	588173.732	4033371.021	588173.881	4031932.340
12	588157.125	4033364.284	588157.281	4031925.605
13	588142.284	4033357.888	588142.445	4031919.211
14	588126.531	4033352.194	588126.698	4031913.520
15	588107.343	4033345.210	588107.518	4031906.538
16	588079.447	4033334.377	588079.632	4031895.710
17	588056.593	4033338.426	588056.787	4031899.757
18	588035.684	4033346.055	588035.887	4031907.384
19	588023.063	4033349.282	588023.271	4031910.609
20	588004.005	4033353.916	588004.220	4031915.241
21	587994.233	4033358.478	587994.453	4031919.801
22	587989.277	4033361.826	587989.498	4031923.148
23	587960.244	4033461.091	587960.476	4032022.374
24	588004.717	4033552.820	588004.932	4032114.067

ALAN ÇIKTISI

Ada	Parsel	Noktalar	HesapAlan
SİT_1		1,2,3,4,5,6,7,8,9,10,11,12,13,14,15,16,17,18,19,20,21,22,23,24	73475.447

LEJANT

- 1. DERECE ARKEOLOJİK SİT
- KADASTRAL PARSEL SINIRI

HAZIRLAYANLAR

KA



ADANA KÜLTÜR VARLIKLARINI KORUMA BÖLGE KURULUNUN 22.11.2015 GÜN VE 16550 SAYILI KARAR EKİDİR.

ADANA KÜLTÜR VARLIKLARINI KORUMA BÖLGE KURULU ONAYI
BAŞKAN *ADN*
BAŞKAN.YRD. *ADN*
ÜYE *ADN*
ÜYE *ADN*
ÜYE *ADN*
ÜYE *ADN*
ÜYE *ADN*
ÜYE *ADN*

AVRUPA KONSEYİ	DOĞAL VE KÜLTÜREL VARLIKLARI KORUMA ENVANTERİ	D.K.V.K.E.	SİT	ENVANTER NO:								
TÜRKİYE	KÜLTÜR VARLIKLARI VE MÜZELER GENEL MÜDÜRLÜĞÜ			HARİTA NO:								
İLİ:	Mersin	İLÇESİ:	Silifke	MAHALLE KÖY VEYA MEVKİL:	Demircili	KADASTRO:	ADA	ADA	114-106	PARSEL	PARSE	1-33

ADI : 1. Derece Arkeolojik Sit Alanı

GENEL TANIM :

Adana Kültür Varlıkları
Koruma Bölge Kurulunun
28.11.2023...gun.16950...sayılı
Karar Ekidir.

Konu ile ilgili Müdürlüğümüz arşivinde yapılan araştırma sonucu; Mersin ili, Silifke İlçesi, Demircili Mahallesi sınırları içerisinde yer alan Antik Yerleşim yerinin herhangi bir sit alanı yada kültür varlığı olarak tescilinin olmadığı tespit edilmiştir. Yerinde yapılan incelemelerde söz konusu alan Mersin ili, Silifke İlçesi Demircili Mahallesi sınırları içerisinde tepelik bir alanda olduğu tespit edilmiştir. Tepeye çıkabilmek için patika orman yolu takip edilmiş olup yapı kalıntılarna ulaşabilmek için belli kesimlere tırmanarak ulaşmak zorunda kalınmıştır. Söz konusu tepeye çıkıldığında mezar, kilise kalıntısı, mimari yapı elemanları sütun ve sütun kaideleri kesme blok taşlar ve duvar kalıntılarının görülmüştür.

ŞİMDİKİ TEHLİKELER : Tarımsal Faaliyetler, Kaçak kazılar

ŞİMDİKİ DURUM :

SİT POTANSİYELİ : 1. Derece Arkeolojik Sit Alanı

KORUMA DEREJESİ : 1. Derece Arkeolojik Sit Alanı

ŞİMDİKİ KORUMA : Korumasız.

HAZIRLANANLAR :

Cinaz HASMAN
Arkeolog

Kader AVCIBAŞI
Arkeolog

Bayram GEDİK OĞLU
İnşaat Mühendisi

Esmâ KİSER
Arkeolog

ÖNERİLEN KORUMA : Tescillenerek koruma altına alınması.
Koruma Bölge Kurulu Onayı

Başkan *ΔΕΛ*

Başkan Yrd

KONTROL EDEN : *Alim KAMPAL*
Bölge Kurulu Müdürü

YAYIN DİZİSİ

Üye

Üye

Üye

Üye


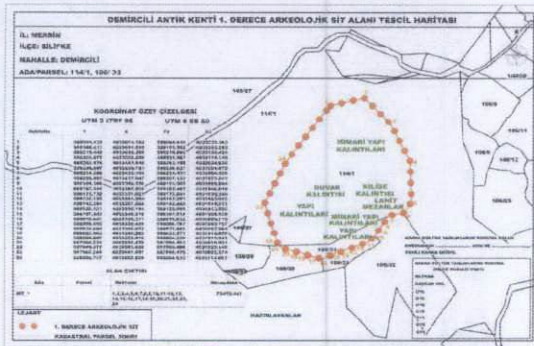
Üye

GÖZLEMLER

REVİZYON


G.M.E.E.A.Y.K.ONAYI : *YABANCI VE MÜZELER GENEL MÜDÜRLÜĞÜ*

HARİTALAR, FOTOĞRAFLAR :



Handwritten notes in blue ink, including a checkmark and several illegible characters.

HARİTALAR, FOTOĞRAFLAR










Kültür ve Tabiat Varlıklarını Koruma Yüksek Kurulunun, Arkeolojik Sitler, Koruma ve Kullanma Koşulları başlıklı 05.11.1999 gün ve 658 sayılı ilke kararı doğrultusunda:

DEMİRCİLİ MAHALLESİ, 114 ADA 1 PARSEL VE 106 ADA, 33 PARSELDE BULUNAN 1. DERECE ARKEOLOJİK SİT ALANI KORUMA VE KULLANMA KOŞULLARI:

- 1- Korumaya yönelik bilimsel çalışmalar dışında aynen korunacak sit alanıdır.
- 2- Kesinlikle hiçbir yapılaşmaya izin verilemez.
- 3- Resmi ve özel kuruluşlarca zorunlu durumlarda yapılacak alt yapı uygulamaları için müze müdürlüğünün ve varsa kazı başkanının görüşüyle konu koruma kurulunda değerlendirilir.
- 4- Yeni tarımsal alanlar açılmaz, yalnızca mevcut ağaçlardan ürün alınabilir, yalnızca sınırlı mevsimlik tarımsal faaliyetlere devam edilebilir, koruma kurullarınca uygun görülmesi halinde seracılığa devam edilebilir.
- 5- Taş, toprak, kum vb. alınmasına, kireç, taş, tuğla, mermer, kum, maden vb. ocaklarının açılmasına, toprak, curuf, çöp, sanayi atığı ve benzeri malzeme dökülmesine izin verilemez.
- 6- Parsellere ilişkin birleştirme (tevhit) ve ayırma (ifraz) işlemleri, Taşınmaz kültür varlıklarının mahiyetine tesir etmeyecek şekilde ilgili koruma kurulundan izin almak koşuluyla yapılabilir.

Adana Kültür Varlıklarını
Koruma Bölge Kurulunun
28.11.2023 gün, K.950 sayılı
Kararı Ekir

Adana Kültür Varlıklarını
Koruma Bölge Kurulu Onayı

Başkan	
Başkan Yard	
Üye	
Üye	
Üye	
Üye	
Üye	
Üye	