

T.C.
KÜLTÜR VE TURİZM BAKANLIĞI
ADANA KÜLTÜR VARLIKLARINI KORUMA BÖLGE KURULU
KARAR

33.05.3611

TOPLANTI TARİHİ VE NO: 28.11.2023-552
KARAR TARİHİ VE NO : 28.11.2023-16967

TOPLANTI YERİ
ADANA

Mersin İli, Silifke İlçesi, Hasanaliler Mahallesi, Kara Deve Mevkii, Adana Kültür ve Tabiat Varlıklarını Koruma Bölge Kurulunun 30.10.2006 tarih ve 2091 sayılı kararı ile Karadeve 1. Derece arkeolojik sit alanı olarak tescil edilen alanın, 135 ada 2 parselin sit sınırları dışında kalan kısmında ve 135 ada 8,9,10,11 ve 12 parsellerde yeni tespit edilen arkeolojik alanın dahil edilerek revize edilmesine yönelik, Mersin İl Kültür ve Turizm Müdürlüğü'nün 14.06.2023 tarih ve 3889971 sayılı yazısı ve eki Silifke Müze Müdürlüğü uzmanlarınca hazırlanan 13.06.2023 tarih ve 2102362 sayılı rapor, Silifke Tapu Müdürlüğü'nün 31.07.2023 tarih ve 9551775 sayılı yazısı, Silifke Kaymakamlığı İlçe Yazı İşleri Müdürlüğü'nün 02.08.2023 tarih ve 17628 sayılı yazısı, Silifke Belediyesi Fen İşleri Müdürlüğü'nün 08.09.2023 tarih ve 52169 sayılı yazısı, Koruma Bölge Kurulu Müdürlüğü'nün Kurum görüşleri istenen 19.09.2023 tarih ve 4179642 sayılı yazısı, Mersin Çevre, Şehircilik ve İklim Değişikliği İl Müdürlüğü'nün 21.09.2023 tarih ve 7450155 sayılı yazısı, Devlet Su İşleri 6. Bölge Müdürlüğü'nün 21.09.2023 tarih ve 3845616 sayılı yazısı, Maden ve Petrol İşleri Genel Müdürlüğü'nün 03.10.2023 tarih ve 2023459010 sayılı yazısı, Karayolları 5. Bölge Müdürlüğü'nün 06.10.2023 tarih ve 1319083 sayılı yazısı, Mersin İmar ve Şehircilik Dairesi Başkanlığı'nın 24.10.2023 tarih ve 660734 sayılı, 03.11.2023 tarih ve 668124 sayılı, 09.11.2023 tarih ve 672442 sayılı yazıları, Koruma Bölge Kurul Müdürlüğü uzmanlarınca hazırlanan 23.11.2023 tarih ve 2388346 sayılı yerinde inceleme raporu, ekleri ve konunun işlem dosyası incelendi, yapılan görüşmeler sonucunda;

Mersin İli, Silifke İlçesi, Hasanaliler Mahallesi, Kara Deve Mevkii, 135 ada 2,8,9,10,11 ve 12 parsellerde tespit edilen arkeolojik alanın (kırık sütun parçası, lahit kapağı, duvar sırası, ışık ve sunu çukuru) 2863 sayılı Yasanın 6. Maddesi kapsamında kültür varlığı niteliği taşıdığı Koruma Bölge Kurulu Müdürlüğü uzmanlarınca hazırlanan 23.11.2023 tarih ve 2388346 sayılı yerinde inceleme raporundan anlaşıldığından, alanın 1. Derece arkeolojik sit alanı olarak tesciline, kararımız eki tescil fişi, revize sit haritası ve Kültür ve Tabiat Varlıklarını Koruma Yüksek Kurulunun, Arkeolojik Sitler, Koruma ve Kullanma Koşulları başlıklı 05.11.1999 gün ve 658 sayılı ilke kararı doğrultusunda belirlenen Geçiş Dönemi Koruma Esasları ve Kullanma Koşullarının uygun olduğuna karar verildi.

Kültür ve Tabiat Varlıklarını Koruma Yüksek Kurulunun, Arkeolojik Sitler, Koruma ve Kullanma Koşulları başlıklı 05.11.1999 gün ve 658 sayılı ilke kararı doğrultusunda:

MERSİN İLİ, SİLİFKE İLÇESİ, HASANALİLER MAHALLESİ, KARA DEVE MEVKİİNDE BULUNAN REVİZE 1. DERECE ARKEOLOJİK SİT ALANI KORUMA VE KULLANMA KOŞULLARI:

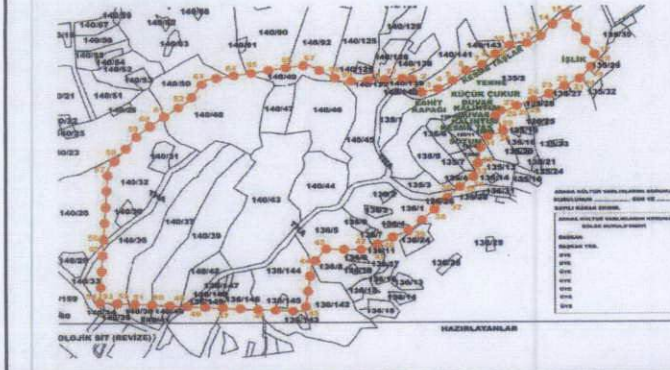
- 1- Korumaya yönelik bilimsel çalışmalar dışında aynen korunacak sit alanıdır.
- 2- Kesinlikle hiçbir yapılaşmaya izin verilemez.
- 3- Resmi ve özel kuruluşlarca zorunlu durumlarda yapılacak alt yapı uygulamaları için müze müdürlüğünün ve varsa kazı başkanının görüşüyle konu koruma kurulunda değerlendirilir.
- 4- Yeni tarımsal alanlar açılmaz, yalnızca mevcut ağaçlardan ürün alınabilir, yalnızca sınırlı mevsimlik tarımsal faaliyetlere devam edebilir, koruma kurullarınca uygun görülmesi halinde seracılığa devam edilebilir.
- 5- Taş, toprak, kum vb. alınmasına, kireç, taş, tuğla, mermer, kum, maden vb. ocaklarının açılmasına, toprak, curuf, çöp, sanayi atığı ve benzeri malzeme dökülmesine izin verilemez.
- 6- Parsellere ilişkin birleştirme (tevhit) ve ayırma (ifraz) işlemleri, Taşınmaz kültür varlıklarının mahiyetine tesir etmeyecek şekilde ilgili koruma kurulundan izin almak koşuluyla yapılabilir.

Adana Kültür Varlıklarını Koruma Bölge Kurulu Onayı	
Başkan	<i>[Signature]</i>
Başkan Yrd	
Üye	
Üye	<i>[Signature]</i>
Üye	<i>[Signature]</i>
Üye	<i>[Signature]</i>
Üye	<i>[Signature]</i>
Üye	<i>[Signature]</i>

Adana Kültür Varlıklarını Koruma Bölge Kurulunun
23.11.2023 gün.....sayılı
Karar Eki 16567

AVRUPA KONSEYİ	DOĞAL VE KÜLTÜREL VARLIKLARI KORUMA ENVANTERİ	D.K.V.K.E.	SİT	ENVANTER NO:	
TÜRKİYE	KÜLTÜR VARLIKLARI VE MÜZELER GENEL MÜDÜRLÜĞÜ			HARİTA NO:	
İLİ :	Mersin	İLÇESİ :	Silifke	MAHALLE KÖY VEYA MEVKİİ :	Hasanaliler Mah.
KADASTRO :	Ada: 135,136, 140	Parsel	1,2,3,4,5,6,7,8,9,10,11,12/ 1,2,3,4,5,6,7,144,145,146,147,148, 149/ 30,31,32,36,37,39,42,43,44,45,46,4 7,48,49,127,139,140		
ADI	Karadeve 1. derece arkeolojik sit alanı				
GENEL TANIM : Parseller yüzeyinde arkeolojik kalıntılar bulunmaktadır.					
135 ada 2 parselin doğu ucunda sıkma, akıtma ve biriktirme yerlerinden oluşan ışık yapısı tespit edilmiştir. 135 ada 2 parselin batı yönüne doğru yapılan yüzey incelemesinde sunu çukurları, su teknesi ve seyrek olarak seramik parçalarına rastlanmıştır. Güney güney yönde yapılan incelemede 135 ada 8,9,10,11 ve 12 parsellerde kırık sütun parçası, lahit kapağı, düzgün olmayan duvar sırası ve parselin kuzey yönünde yer alan stabilize yol kenarında, 135 ada 2 parsel sınırları içerisinde dağınık halde kesme blok taşlar tespit edilmiştir.					
ŞİMDİKİ TEHLİKELER	Doğal ve beşeri tahribat				
ŞİMDİKİ DURUM	Boş, makilik alan				
ŞİT POTANSİYELİ	1. Derece Arkeolojik Sit Alanı				
ŞİMDİKİ KORUMA	Korumasız.				
ÖNERİLEN KORUMA	Tescillenerek koruma altına alınması.				
YAYIN DİZİSİ	7				
GÖZLEMLER	Makilik alanda dağınık şekilde yer alan kültür varlıkları, tescil edilerek koruma altına alınması gerekmektedir.				
			KORUMA DERECESİ :	1. Derece Arkeolojik Sit Alanı	
			HAZIRLAYANLAR :	21.11.2023	
			Ahmet DAMLABAKIR Harita Teknikeri	Münevver Evren KAYA Arkeolog	
			İşil PALAÇIOĞLU Mimar	Esengül MİRLİK Müze Araştırmacısı	
			KONTROL EDEN :	Ayniye PAMPAL Bölge Kurulu Müdürü	
			REVİZYON - 30.10.2026 / 2091		
			G.M.E.E.A.Y.K ONAYI :	/ 2023	

HARİTALAR, FOTOĞRAFLAR :



HARİTALAR, FOTOĞRAFLAR



Adana Kültür Varlıklarını
Koruma Bölge Kurulu Onayı

Başkan	489
Başkan Yrd.	
Üye	
Üye	
Üye	
Üye	
Üye	
Üye	

Adana Kültür Varlıklarını
Koruma Bölge Kurulunun
28.11.2023 gün.....sayı: 16967
Karar EKidir.

U

KARADEVE 1. DERECE ARKEOLOJİK SİT ALANI REVİZE HARİTASI

İL: MERSİN

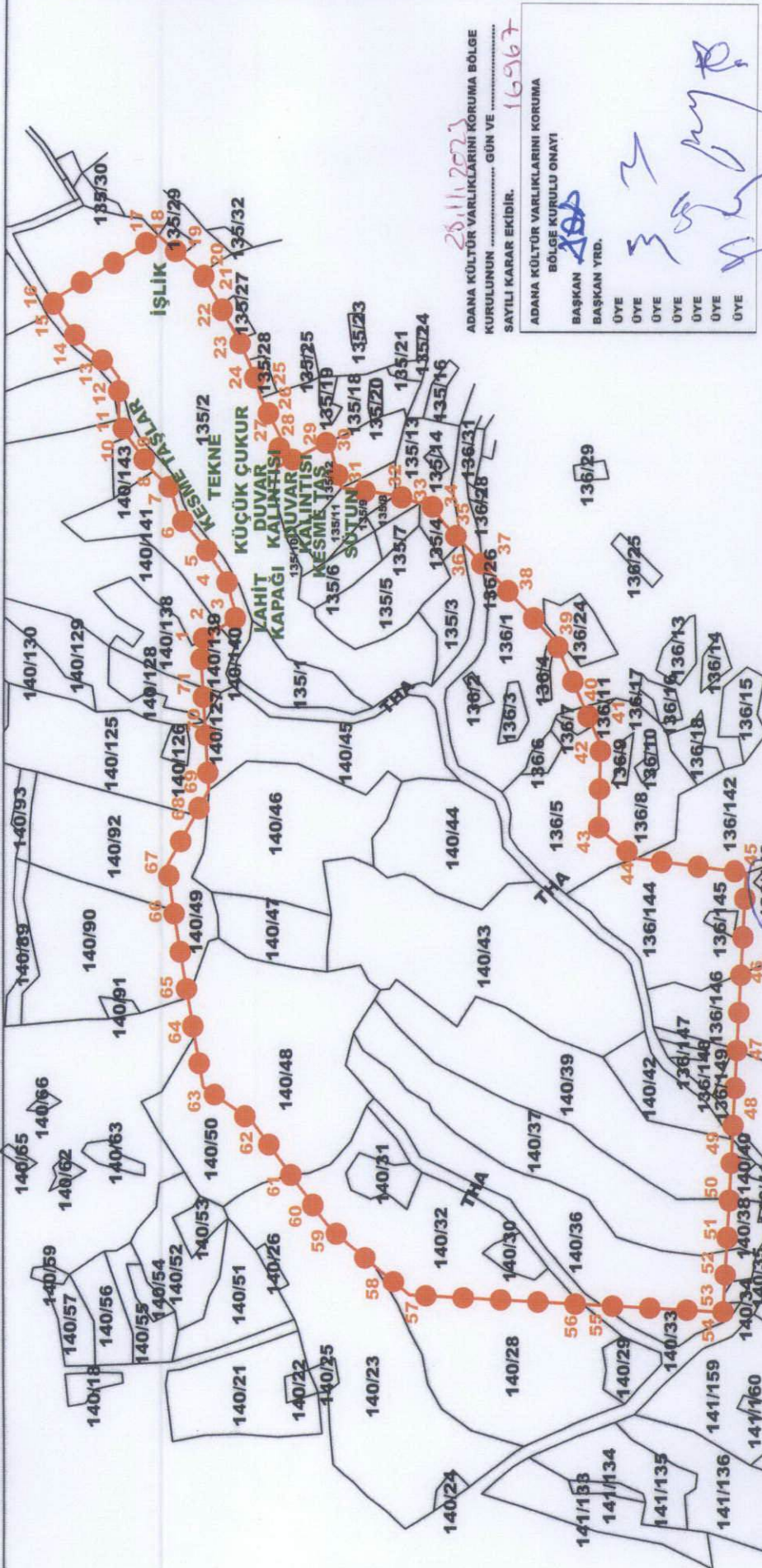
İLÇE: SİLİFKE

MAHALLE: HASANALİLER

ADA/PARSEL: 135/1, 2, 3, 4, 5, 6, 7, 8, 9, 10, 11, 12 - 136/1, 2, 3, 4, 5, 6, 7, 144, 145, 146, 147, 148, 149
140/30, 31, 32, 36, 37, 39, 42, 43, 44, 45, 46, 47, 48, 49, 127, 139, 140 - THA

1/4000

K



ADANA KÜLTÜR VARLIKLARINI KORUMA BÖLGE KURULUNUN GÜN VE SAYILI KARAR EKİDİR. 16967

ADANA KÜLTÜR VARLIKLARINI KORUMA BÖLGE KURULU ONAYI
BAŞKAN
BAŞKAN YRD.
ÜYE
ÜYE
ÜYE
ÜYE
ÜYE
ÜYE

LEJANT

1. DERECE ARKEOLOJİK SİT (REVİZE)

M. EVREN KAYA
ARKEOLOG

İŞİL PÁLALOĐLU
MİMAR

ESENGÜL MİRİK
SANAT TARİHÇİ

AHMET DAMLABAKIR
HARİTA TEKNİKERİ

KARADEVE 1. DERECE ARKEOLOJİK SİT ALANI REVİZE HARİTASI KOORDİNAT ÖZET ÇİZELGESİ

UTM 3 ITRF 96

UTM 6 ED 50

NoktaNo	Y	X	Y2	X2
1	597080.259	4036539.335	597076.907	4035099.411
2	597088.239	4036526.329	597084.864	4035086.410
3	597094.725	4036515.758	597091.368	4035075.843
4	597119.024	4036522.586	597115.658	4035082.668
5	597138.757	4036536.463	597135.383	4035096.542
6	597157.677	4036552.838	597154.295	4035112.909
7	597176.279	4036558.743	597172.890	4035118.812
8	597186.916	4036570.003	597183.522	4035130.062
9	597197.116	4036577.436	597193.719	4035137.497
10	597209.015	4036586.343	597205.613	4035146.401
11	597219.890	4036592.065	597216.484	4035152.121
12	597246.192	4036592.202	597242.776	4035152.257
13	597252.370	4036596.985	597248.951	4035157.019
14	597269.217	4036617.438	597265.792	4035177.484
15	597276.521	4036623.228	597273.093	4035183.271
16	597294.527	4036635.383	597291.092	4035195.422
17	597335.001	4036667.149	597331.549	4035127.214
18	597326.073	4036657.014	597322.625	4035117.083
19	597322.812	4036652.602	597319.365	4035112.673
20	597311.892	4036639.112	597308.449	4035099.189
21	597297.967	4036631.024	597294.530	4035091.104
22	597291.613	4036627.339	597288.179	4035087.420
23	597270.647	4036615.395	597267.221	4035075.480
24	597257.413	4036609.201	597253.992	4035069.289
25	597249.281	4036605.643	597245.863	4035065.732
26	597233.476	4036600.685	597230.064	4035060.776
27	597227.330	4036494.994	597218.922	4035055.087
28	597206.722	4036487.819	597205.320	4035047.915
29	597189.410	4036490.262	597186.016	4035050.358
30	597205.935	4036456.735	597202.534	4035016.844
31	597176.288	4036448.581	597172.899	4035008.693
32	597171.725	4036414.126	597168.338	4034974.251
33	597166.845	4036398.214	597163.459	4034958.346
34	597169.702	4036393.554	597166.315	4034953.687
35	597154.559	4036383.293	597151.178	4034943.431
36	597141.829	4036370.983	597138.454	4034931.105
37	597128.460	4036358.018	597125.090	4034918.165
38	597110.902	4036341.020	597107.539	4034901.174
39	597079.943	4036311.039	597076.592	4034871.205
40	597038.102	4036292.321	597034.767	4034852.494
41	597026.163	4036286.980	597022.832	4034847.156
42	597014.238	4036281.646	597010.912	4034841.823
43	596960.879	4036282.713	596957.574	4034842.889
44	596942.026	4036258.524	596938.729	4034818.710
45	596933.053	4036187.125	596929.799	4034747.340
46	596869.867	4036190.497	596866.598	4034750.710
47	596820.616	4036193.126	596817.367	4034753.338
48	596775.464	4036195.536	596772.232	4034755.747
49	596763.997	4036196.104	596760.770	4034756.315
50	596725.739	4036198.161	596722.527	4034758.371
51	596692.782	4036199.934	596689.583	4034760.143
52	596664.444	4036201.457	596661.256	4034761.666
53	596658.673	4036201.768	596655.487	4034761.976
54	596652.947	4036202.076	596649.763	4034762.284
55	596657.445	4036260.620	596654.260	4034840.798
56	596658.145	4036292.841	596654.960	4034853.013
57	596664.518	4036404.086	596661.329	4034964.215
58	596683.420	4036426.534	596680.224	4034986.654
59	596708.070	4036455.806	596704.865	4035015.917

UTM 3 ITRF 96









UTM 6 ED 50

NoktaNo	Y	X	Y2	X2
60	596714.696	4036480.633	596711.488	4035020.740
61	596741.998	4036480.514	596738.779	4035040.613
62	596776.059	4036505.317	596772.827	4035065.407
63	596798.264	4036536.943	596795.024	4035097.020
64	596830.320	4036542.482	596827.066	4035102.557
65	596854.480	4036546.657	596851.217	4035106.730
66	596910.054	4036556.124	596906.770	4035116.194
67	596938.065	4036560.048	596934.769	4035120.116
68	596969.746	4036562.208	596966.438	4035102.283
69	596985.378	4036553.401	596982.064	4035093.479
70	597028.754	4036536.116	597025.423	4035096.193
71	597050.137	4036537.453	597046.797	4035097.529

ALAN ÇIKTISI

Ada	Parsel	Noktalar	HesapAlan
sit_1		1,2,3,4,5,6,7,8,9,10,11,12,13, 14,15,16,17,18,19,20,21,22,23, 24,25,26,27,28,29,30,31,32,33, 34,35,36,37,38,39,40,41,42,43, 44,45,46,47,48,49,50,51,52,53, 54,55,56,57,58,59,60,61,62,63, 64,65,66,67,68,69,70,71	154763.833

ADANA KÜLTÜR VARLIKLARINI KORUMA BÖLGE
KURULUNUN GÜN VE
SAYILI KARAR EKİDİR. 28.11.2023 16967

ADANA KÜLTÜR VARLIKLARINI KORUMA BÖLGE KURULU ONAYI	
BAŞKAN	
BAŞKAN YRD.	
ÜYE	
ÜYE	
ÜYE	
ÜYE	
ÜYE	
ÜYE	

m