

T.C.
KÜLTÜR VE TURİZM BAKANLIĞI
ADANA KÜLTÜR VARLIKLARINI KORUMA BÖLGE KURULU
KARAR

TOPLANTI TARİHİ VE NO: 28.11.2023-552
KARAR TARİHİ VE NO : 28.11.2023-16962

TOPLANTI YERİ
ADANA

Mersin İli, Silifke İlçesi, Hasanaliler Mahallesi, özel mülkiyete ait 144 ada 136 parselde tespiti yapılan İşliğin tesciline ilişkin, Mersin İl Kültür ve Turizm Müdürlüğünün 12.06.2023 tarih ve 3882634 sayılı yazısı ve eki Silifke Müze Müdürlüğü uzmanlarınca hazırlanan 09.06.2023 tarih ve 2098917 sayılı raporu, Adana Koruma Kurulu Müdürlüğünün 27.09.2023 tarih ve 4230524 sayılı yazısı, Silifke Tapu Müdürlüğünün 10211667 sayılı yazısı, Silifke Belediye Başkanlığının 29.09.2023 tarih ve 53346 sayılı yazısı, Mersin İl Tarım ve Orman Müdürlüğünün 11495052 sayılı yazısı, Karayolları Genel Müdürlüğü 5. Bölge Müdürlüğünün 13.10.2023 tarih ve 1326973 sayılı yazısı, Devlet Su İşleri Genel Müdürlüğü 6. Bölge Müdürlüğü'nün 3878236 sayılı yazısı, Mersin Çevre, Şehircilik ve İklim Değişikliği İl Müdürlüğünün 7569916 sayılı yazısı, Maden ve Petrol İşleri Genel Müdürlüğünün 31.10.2023 tarih ve 2023504811 sayılı yazısı, Adana Kurul Müdürlüğü Uzmanlarınca hazırlanan 22.11.2023 gün ve 2387066 sayılı yerinde inceleme raporu, ekleri ve konunun işlem dosyası incelendi, yapılan görüşmeler sonucunda;

Mersin ili, Silifke İlçesi, Hasanaliler Mahallesi, özel mülkiyete ait 144 ada 136 parselde tespiti yapılan İşliğin 2863 sayılı Yasanın 6. Maddesi kapsamında kültür varlığı niteliği taşıdığı Adana Kültür Varlıklarını Koruma Bölge Kurulu Müdürlüğü uzmanlarınca hazırlanan 22.11.2023 gün ve 2387066 sayılı rapordan anlaşıldığından korunması gerekli taşınmaz kültür varlığı olarak tesciline, yapı grubunun 1.grup olarak belirlenmesine, kararımız eki anıt fişi ve haritada belirtilen koruma alanı sınırlarının uygun olduğuna karar verildi.

HASANALİLER İŞLİK TESCİL VE KORUNMA ALANI HARİTASI

İL: MERSİN

İLÇE: SİLİFKE

MAHALLE: HASANALİLER

ADA/PARSEL: 144/136



ADANA KÜLTÜR VARLIKLARINI KORUMA BÖLGE

KURULUNUN 28.11.2003 GÜN VE 16962
SAYILI KARAR EKİDİR.

ADANA KÜLTÜR VARLIKLARINI KORUMA
BÖLGE KURULU ONAYI

BAŞKAN *Ali*
BAŞKAN YRD.

ÜYE
ÜYE
ÜYE
ÜYE
ÜYE
ÜYE

Handwritten signatures and initials

144/138

144/137

144/139

144/136

144/140



ALAN ÇIKTISI

| Ada | Parsel | Alan | Pafta |
|---------------|--------|--------|-------|
| KORUNMA ALANI | | 64.754 | |

KOORDİNAT ÖZET ÇİZELGESİ

UTM 3 ITRF 96

UTM 6 ED 50

| Nokta No | (UTM)Universal Y | Trans | ITRF96 (Internationa X | (UTM)Universal Y2 | Trans | ED50 (European Datum X2 |
|----------|---------------------|------------|---------------------------|----------------------|------------|----------------------------|
| 1 | | 596851.598 | 4037412.703 | | 596848.336 | 4035972.436 |
| 2 | | 596851.876 | 4037418.291 | | 596848.614 | 4035978.022 |
| 3 | | 596857.355 | 4037413.136 | | 596854.091 | 4035972.869 |
| 4 | | 596851.807 | 4037406.714 | | 596848.545 | 4035966.449 |
| 5 | | 596846.162 | 4037412.039 | | 596842.903 | 4035971.772 |

LEJANT

..... KORUNMA ALANI SINIRI
———— KADASTRAL PARSEL SINIRI

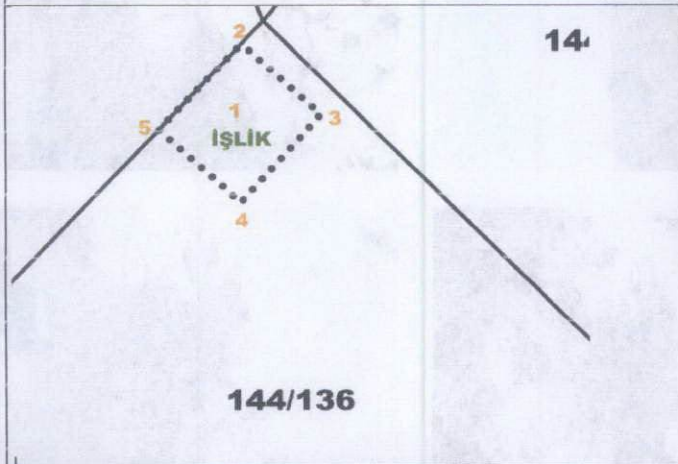
HAZIRLAYANLAR

Handwritten signatures and initials

| | | | |
|----------------|--|---------------------------------|------------------|
| AVRUPA KONSEYİ | DOĞAL VE KÜLTÜREL VARLIKLARI KORUMA ENVANTERİ DKVKE | ANIT | ENVANTER NO: |
| TÜRKİYE | KÜLTÜR VARLIKLARI VE MÜZELER GENEL MÜDÜRLÜĞÜ | | HARİTA NO: |
| İL:MERSİN | İLÇESİ: Silifke | MAHALLE KÖY MEVKİİ: Hasanaliler | KORUMA DERECESİ |
| ADRES: | PAFTA: ADA:PARSEL: 144 Ada 136 Parsel | YAPAN: - | 1.Grup Yapı X |
| ADI İşlik | YAPIM TARİHİ: | YAPTIRAN: | 2.Grup Yapı |
| | | KİTABE: | MİMARİ ÇAĞI: |
| | | | VAKFİYE: |

GENEL TANIMI: Mersin ili, Silifke ilçesi, Hasanaliler Mahallesi, 144 ada 136 parselde, parselin kuzey kısmında kalan bir adet İşlik yapısıdır.

| | | | | | | | | |
|----------------|------|----------------|-----------|-----------|----------|------------------|-----------|---------|
| KORUMA DURUMU: | İYİ | TAŞIYICI YAPI: | DIŞ YAPI: | ÜST YAPI: | İÇ YAPI: | SÜSLEME ELEMANI: | RUTUBET : | YOK |
| | ORTA | | | | | | | İZİ VAR |
| | KÖTÜ | | | | | | | ÖNEMLİ |



BUGÜNKÜ SAHİBİ: BAKIMINDAN SORUMLU KURUM:

YAPILAN ONARIMLAR:

AYRINTILI TANIM: Mersin ili, Silifke ilçesi, Hasanaliler Mahallesi, 144 Ada 136 Parselde bir adet İşlik Yapısıdır. Tahribata uğramıştır.

| | | | |
|------------------|----|----------|--------|
| TEKNİK BİLGİLER: | SU | ELEKTRİK | ISITMA |
|------------------|----|----------|--------|


ORJİNAL KULLANIMI:

BUGÜNKÜ KULLANIMI:

ÖNERİLEN KULLANIM:

TESCİL KARARI:


HAZIRLAYANLAR:
Kader AVCIBAŞI Müze Araştırmacısı
Esma KİSER Arkeolog
Cihan HASMAN Arkeolog
Bayram GEDİKOĞLU İnşaat Müh.



Adana Kültür Varlıkları Koruma Bölgesi
28.11.2023 18962
Katur Ekidir

YAYIN DİZİNİ: EKLER: ONAY: Alınlar PAMPAL
Koruma Bölge Kurulu Müdürü





1997/04/21

1997/04/21

1997/04/21

1997/04/21

1997/04/21

see 10 11 12 13 14 15 16 17 18 19 20