

T.C.
KÜLTÜR VE TURİZM BAKANLIĞI
ADANA KÜLTÜR VARLIKLARINI KORUMA BÖLGE KURULU
KARAR

TOPLANTI TARİHİ VE NO: 28.11.2023-552
KARAR TARİHİ VE NO : 28.11.2023-16969

TOPLANTI YERİ
ADANA

Mersin İli, Silifke İlçesi, Karadedeli Mahallesi, mülkiyeti maliye hazinesine ait 150 ada 5 parselde tespiti yapılan Sarnıcın tesciline ilişkin, Mersin İl Kültür ve Turizm Müdürlüğünün 07.09.2023 tarih ve 4168003 sayılı yazısı ve eki Silifke Müze Müdürlüğü uzmanlarınca hazırlanan 05.09.2023 tarih ve 2237758 sayılı raporu, Adana Koruma Kurulu Müdürlüğünün 11.10.2023 tarih ve 4272431 sayılı yazısı, Karayolları Genel Müdürlüğü 5. Bölge Müdürlüğünün 24.10.2023 tarih ve 1337940 sayılı yazısı, Devlet Su İşleri Genel Müdürlüğü 6. Bölge Müdürlüğü'nün 3917769 sayılı yazısı, Mersin Çevre, Şehircilik ve İklim Değişikliği İl Müdürlüğünün 7706903 sayılı yazısı, Maden ve Petrol İşleri Genel Müdürlüğünün 31.10.2023 tarih ve 2023506827 sayılı yazısı, Adana Kurul Müdürlüğü Uzmanlarınca hazırlanan 21.11.2023 gün ve 2384785 sayılı yerinde inceleme raporu, ekleri ve konunun işlem dosyası incelendi, yapılan görüşmeler sonucunda;

Mersin ili, Silifke İlçesi, Karadedeli Mahallesi, mülkiyeti maliye hazinesine ait 150 ada 5 parselde tespiti yapılan Sarnıcın 2863 sayılı Yasanın 6. Maddesi kapsamında kültür varlığı niteliği taşıdığı Adana Kültür Varlıklarını Koruma Bölge Kurulu Müdürlüğü uzmanlarınca hazırlanan 21.11.2023 gün ve 2384785 sayılı rapordan anlaşıldığından korunması gerekli taşınmaz kültür varlığı olarak tesciline, yapı grubunun 1. grup olarak belirlenmesine, kararımız eki anıt fişi ve haritada belirtilen koruma alanı sınırlarının uygun olduğuna karar verildi.

KARADEDELİ SARNIÇ TESCİL VE KORUNMA ALANI HARİTASI

İL: MERSİN

İLÇE: SİLİFKE

MAHALLE: KARADEDELİ

ADA/PARSEL: 150/5



1/500

ADANA KÜLTÜR VARLIKLARINI KORUMA BÖLGE
KURULUNUN 21.11.2023 GÜN VE 16969
SAYILI KARAR EKİDİR.

ADANA KÜLTÜR VARLIKLARINI KORUMA
BÖLGE KURULU ONAYI

BAŞKAN

BAŞKAN YRD.

ÜYE

ÜYE

ÜYE

ÜYE

ÜYE

ÜYE

ÜYE

150/5



ALAN ÇIKTISI

Ada	HesapAlan
KORUNMA ALANI	418.795

KOORDİNAT ÖZET ÇİZELGESİ

UTM 3 ITRF 96

UTM 6 ED 50

NoktaNo	Y	X	Y2	X2
1	593018.656	4030197.639	593016.902	4028760.205
2	593018.590	4030177.565	593016.836	4028740.139
3	592997.728	4030177.519	592995.982	4028740.093
4	592997.699	4030197.503	592995.953	4028760.070

LEJANT



SARNIÇ



KORUNMA ALANI SINIRI



KADASTRAL PARSEL SINIRI

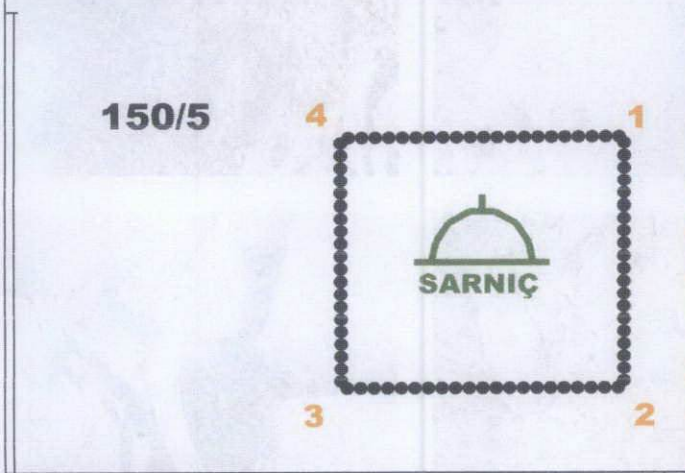
HAZIRLAYANLAR

(Handwritten signatures)

AVRUPA KONSEYİ	DOĞAL VE KÜLTÜREL VARLIKLARI KORUMA ENVANTERİ DKVKE		ANIT	ENVANTER NO:
TÜRKİYE	KÜLTÜR VARLIKLARI VE MÜZELER GENEL MÜDÜRLÜĞÜ		HARİTA NO:	
İL:MERSİN	İLÇESİ: Silifke	MAHALLE KÖY MEVKİİ: Karadedeli		KORUMA DERECESİ
ADRES:	PAFTA: ADA:PARSEL: 150-5		1.Grup Yapı X	
ADI: Sarnıç	YAPIM TARİHİ:	YAPTIRAN:	MİMARİ ÇAĞI: Hellenistik Dönem	
		KİTABE:	VAKFIYE:	

GENEL TANIMI: Mersin ili, Silifke ilçesi, Karadedeli Mahallesi, 150 ada 5 parselde, parselin orta kısmında kalan bir adet Sarnıç yapısıdır.

KORUMA DURUMU:	İYİ	TAŞIYICI YAPI:	DIŞ YAPI:	ÜST YAPI:	İÇ YAPI:	SÜSLEME ELEMANI:	RUTUBET :	YOK
	ORTA							İZİ VAR
	KÖTÜ							ÖNEMLİ



BUGÜNKÜ SAHİBİ: BAKIMINDAN SORUMLU KURUM:

YAPILAN ONARIMLAR:

AYRINTILI TANIM: Mersin İli, Silifke İlçesi, Karadedeli Mahallesi, 150 Ada 5 Parselde bir adet Sarnıç Yapısıdır. Tahribata uğramış olup günümüzde hala kullanılmaktadır.

TEKNİK BİLGİLER:		
SU	ELEKTRİK	ISITMA

ORJİNAL KULLANIMI:

BUGÜNKÜ KULLANIMI:

ÖNERİLEN KULLANIM:



TESCİL KARARI:

HAZIRLAYANLAR:
Kader AVCIBAŞI Müze Araştırmacısı
Esmâ KİSER Arkeolog
Cihan HASMAN Arkeolog
Hüseyin TEKİN Arkeolog

Handwritten notes and signatures in blue ink. The notes include "Lisans No: 2013" and "Üye" repeated several times with signatures. There is also a red stamp that reads "Adana Kültür Varlıkları Koruma Bölge Kurulunun 26.11.2023 gününe 16969 sayılı Kararı Ekidir".

YAYIN DİZİNİ: EKLER: ONAY: Alimla PAMPAL Koruma Bölge Kurulu Müdürü





45

5

6

7

8

9

ca