

T.C.  
**KÜLTÜR VE TURİZM BAKANLIĞI**  
ADANA KÜLTÜR VARLIKLARINI KORUMA BÖLGE KURULU

33.05.3362

KARAR

TOPLANTI TARİHİ VE NO: 28.11.2023-552  
KARAR TARİHİ VE NO : 28.11.2023-16955

TOPLANTI YERİ  
ADANA

Mersin ili, Silifke ilçesi, Kızılsalı Mahallesi, özel mülkiyete ait 101 ada 319 numaralı parselde tespit edilen işliğin tesciline ilişkin; Mersin İl Kültür ve Turizm Müdürlüğünün 09.02.2023 tarihli ve 3469352 sayılı yazısı ve eki Silifke Müze Müdürlüğü uzmanlarınca hazırlanan 31.01.2023 gün ve 1869153 sayılı raporu, Adana Kültür Varlıklarını Koruma Bölge Kurulu Müdürlüğünün 01.03.2023 tarihli ve 3520817 sayılı ile 17.10.2023 tarihli ve 4300990 sayılı yazıları, Silifke Belediye Başkanlığı Fen İşleri Müdürlüğünün 03.03.2023 tarihli ve 42153 sayılı ile 09.11.2023 tarihli ve 55657 sayılı yazıları, Mersin Kadastro Müdürlüğünün bila tarihli ve 10419288 sayılı yazısı, DSİ 6. Bölge Müdürlüğünün bila tarihli ve 3940823 sayılı yazısı, Mersin Çevre, Şehircilik ve İklim Değişikliği İl Müdürlüğünün bila tarihli ve 7748104 sayılı yazısı, Karayolları 5. Bölge Müdürlüğünün 26.10.2023 tarihli ve 1340838 sayılı yazısı, Silifke Kaymakamlığı İlçe Yazı İşleri Müdürlüğünün 20.10.2023 tarihli ve 19133 sayılı ile 13.11.2023 tarihli ve 19569 sayılı yazıları, Adana Kültür Varlıklarını Koruma Bölge Kurulu Müdürlüğü uzmanlarınca hazırlanan 24.11.2023 tarihli ve 2390746 sayılı yerinde inceleme raporu okundu, ekleri ve konunun işlem dosyası incelendi, yapılan görüşmeler sonucunda;

Mersin ili, Silifke ilçesi, Kızılsalı Mahallesi, özel mülkiyete ait 101 ada 319 numaralı parselde tespit edilen işliğin 2863 sayılı Yasanın 6. Maddesi kapsamında kültür varlığı niteliği taşıdığı Koruma Bölge Kurulu Müdürlüğü uzmanlarınca hazırlanan 24.11.2023 tarihli ve 2390746 sayılı yerinde inceleme raporundan anlaşıldığından, korunması gerekli taşınmaz kültür varlığı olarak tesciline, kararımız eki tescil fişi ve koruma alanı sınırlarının gösterildiği haritanın uygun olduğuna, yapı grubunun 1. grup yapı olarak belirlenmesine karar verildi. ✓

# KIZILISALI TAŞINMAZ KÜLTÜR VARLIĞI (İŞLİK) TESCİL VE KORUNMA ALANI HARİTASI

İL: MERSİN

İLÇE: SILIFKE

MAHALLE: KIZILISALI

ADA/PARSEL: 101/319



1/1000

ADANA KÜLTÜR VARLIKLARINI KORUMA BÖLGE

KURULUNUN 28.11.2025 GÜN VE .....  
SAYILI KARAR EKİDİR. 16955

ADANA KÜLTÜR VARLIKLARINI KORUMA  
BÖLGE KURULU ONAYI

BAŞKAN

BAŞKAN YRD.

ÜYE

ÜYE

ÜYE

ÜYE

ÜYE

ÜYE

ÜYE



101/251

101/252

101/342

101/319

101/253

## ALAN ÇIKTISI

Ada	Parsel	Alan	Pafta
KORUNMA_ALANI		966.644	

UTM 3 ITRF 96


UTM 6 ED 50

Nokta No	(UTM)Universal Y	Trans	ITRF96 (Internationa X	(UTM)Universal Y2	Trans	ED50 (European Datum X2
1		595633.253	4041574.634		595630.469	4040132.731
2		595619.042	4041591.832		595616.263	4040149.922
3		595647.811	4041592.664		595645.021	4040150.754
4		595647.810	4041570.402		595645.019	4040128.501
5		595645.601	4041558.084		595642.812	4040116.188
6		595619.624	4041557.538		595616.845	4040115.642

## LEJANT



KORUNMA ALANI SINIRI



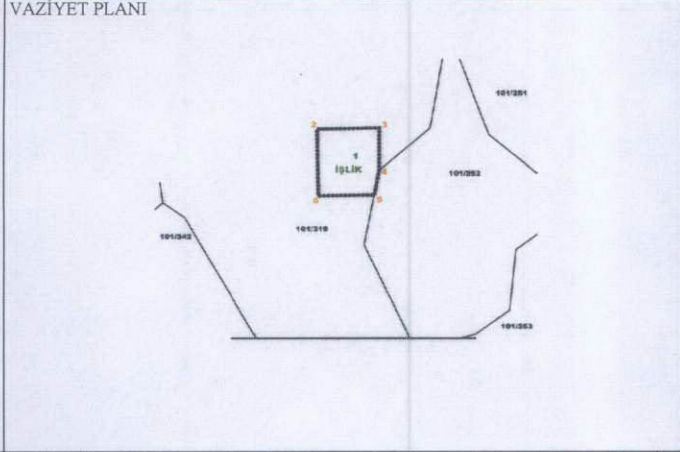
KADASTRAL PARSEL SINIRI

Handwritten signature or mark.



AVRUPA KONSEYİ	DOĞAL VE KÜLTÜREL VARLIKLARI KORUMA ENVANTERİ DKVKE	ANIT	ENVANTER NO:
TÜRKİYE	KÜLTÜR VARLIKLARI VE MÜZELER GENEL MÜDÜRLÜĞÜ		HARİTA NO:
İL:MERSİN	İLÇESİ: SİLİFKE	MAHALLE KÖY MEVKİİ: KIZILISALI	KORUMA GRUBU
ADRES:	PAFTA: ADA:PARSEL: 101/319	YAPAN: -	1.Grup Yapı X
ADI: İşlik	YAPIM TARİHİ:	YAPTIRAN:	2.Grup Yapı
		KİTABE:	MİMARİ ÇAĞI: Roma Dönemi
GENEL TANIMI: Antik Döneme Ait İşlik			

KORUMA DURUMU:	İYİ	TAŞIYICI YAPI:	DIŞ YAPI:	ÜST YAPI:	İÇ YAPI:	SÜSLEME ELEMANI:	RUTUBET:	YOK
	x ORTA							İZİ VAR
	KÖTÜ							ÖNEMLİ



BUGÜNKÜ SAHİBİ: BAKIMINDAN SORUMLU KURUM:

YAPILAN ONARIMLAR:

**AYRINTILI TANIM:**  
Mersin ili, Silifke ilçesi, Kızıllısalı Mahallesi, 101 ada 319 numaralı parselin büyük bölümünün taşlık, kayalık ve makilik olduğu görülmüş olup taşınmazın doğu köşesinde arazinin topoğrafik yapısına uygun bir konumda, herhangi bir yapıya bağlı olmadan açık bir alanda kireç taşı ana kayaya oyulmuş ezme teknesi/trapetum ve biriktirme havuzu (teknesi) olan bir işlik tespit edilmiştir. Yaklaşık kuzey-güney doğrultuda uzanan işliğin, ezme teknesinin ve biriktirme havuzu (teknesi) içersinin tamamen taşlar ile dolu olduğu gözlemlenmiştir. Dikdörtgene yakın bir forma sahip olduğu ve ezme teknesinin yaklaşık 1.1 x 0,80 m ölçülerinde olduğu gözlemlenirken işliğe ait herhangi bir baskı kolu yuvası/fulcrum tespit edilememiştir. İşliklerin ana kayanın durumuna bağlı olarak ezme teknesinin ve biriktirme havuzunun (teknesi) derinliğinde değişiklikler olduğu bilirse de karşımıza çıkan bu işliğin içerisinin taşlarla dolu olması nedeniyle derinlikleri konusunda fikir yürütülememiştir.  
Tespit edilen işliğin basit bir plan ve forma sahip olmasının yanı sıra yüzyıllar boyu değişime uğramadan kullanılması nedeniyle tarihlendirme yapılmasını güçlendirmektedir. İşliğin tarihlendirilmesinde; buldukları alan, ilişki içinde oldukları çiftlik, köy veya kent ile birlikte bölgenin ekonomik, siyasal ve toplumsal tarihinin ayrıntılıca irdelenmesi ve de özellikle yüzey araştırmalarında tespit edilen seramik buluntularının değerlendirilmesi gibi kriterlerin dikkate alınması önem arz etmektedir. Bu bağlamda bölgede bulunan Roma Dönemine ait tespiti yapılan kalıntılara dayanarak işliğin de Roma Döneminde kullanılmış olduğu kanaati oluşmuştur. Ayrıca işliğin açık alanda herhangi bir yapıdan bağımsız olması üzüm üretiminde kullanılmış olma ihtimalini artırmaktadır. Zira üzüm tanelerinin güneş ışığı altında işlenmesi, fermantasyonu hızlandırmasının yanında su kaybını artırarak şıradaki şeker oranını yükseltmesi amacıyla, şarap işliklerinin neden açık alanlarda yapılmasını açıklamaktadır.


TEKNİK BİLGİLER:	SU	ELEKTRİK	ISITMA
ORJİNAL KULLANIMI:			
BUGÜNKÜ KULLANIMI:			
ÖNERİLEN KULLANIM:			
TESCİL KARARI:			
HAZIRLAYANLAR: Dr. Kenan BEŞALTI Hüseyin TEKİN	Sanat Tarihçisi Arkeolog		

Adana Kültür Varlıkları Koruma Bölge Kurulunun  
28.11.2023  
Karar No: 16955

YAYIN DİZİNİ: EKLER:

ONAY: Alınla PAMPAL  
Koruma Bölge Kurulu Müdürü





  
 51  
 52

53  
 54

55  
 56  
 57  
 58  
 59  
 60