

T.C.
KÜLTÜR VE TURİZM BAKANLIĞI
ADANA KÜLTÜR VARLIKLARINI KORUMA BÖLGE KURULU
KARAR

33.06 1806

Toplantı Tarihi ve No : 27.11.2023-551
Karar Tarihi ve No 27.11.2023-16920

Toplantı Yeri
Adana

Mersin İli, Tarsus İlçesi, Kalburcu Mahallesi, özel mülkiyete ait, 332 ada 7,8,9 24 parseller ile THA' da tespit edilen alanın 1. Derece arkeolojik sit alanı olarak tesciline ilişkin Mersin İl Kültür ve Turizm Müdürlüğünün 13.07.2023 tarihli ve 3975570 sayılı yazısı ve eki Tarsus Müze Müdürlüğü uzmanlarınca hazırlanan 11.07.2023 tarih ve 3969200 sayılı rapor ile 08.08.2023 tarihli ve 4068615 sayılı yazısı, Koruma Kurulu Müdürlüğünün 10.08.2023 tarih ve 4074766 sayılı kurum görüşü yazısı, Devlet Su İşleri 6. Bölge Müdürlüğünün 15.08.2023 tarih ve 3712562 sayılı yazısı, Tarsus Tapu Müdürlüğünün 15.08.2023 tarih ve 9724444 sayılı yazısı Karayolları 5. Bölge Müdürlüğünün 24.08.2023 tarih ve 1274983 sayılı yazısı, gMersin Orman Bölge Müdürlüğünün 06.09.2023 tarih ve 9235868 sayılı yazısı, Tarsus Belediye Başkanlığı İmar ve Şehircilik Müdürlüğünün 18.09.2023 tarih ve 113355 sayılı yazısı, Mersin Büyükşehir Belediye Başkanlığı İmar ve Şehircilik Dairesi Başkanlığının 21.06.2023 tarih ve 638417 sayılı yazısı, Mersin Çevre, Şehircilik ve İklim Değişikliği İl Müdürlüğünün 15.10.2023 tarih ve 7650425 sayılı yazısı, Koruma Bölge Kurulu Müdürlüğü uzmanlarınca hazırlanan 23.11.2023 tarih ve 2389789 sayılı yerinde inceleme raporu okundu, ekleri ve konunun işlem dosyası incelendi, yapılan görüşmeler sonucunda;

Mersin İli, Tarsus İlçesi, Kalburcu Mahallesi, özel mülkiyete ait, 332 ada 7,8,9,24 parseller ile THA' da tespit edilen alanın Tespit Tescil Yönetmeliğinin 4. maddesi kapsamında kültür varlığı niteliği taşıdığı Koruma Bölge Kurulu Müdürlüğü uzmanlarınca hazırlanan 23.11.2023 tarih ve 2389789 sayılı rapordan anlaşıldığından, alanın 1. Derece Arkeolojik Sit alanı olarak tesciline kararımız eki sit haritası, sit fişi ve Kültür ve Tabiat Varlıklarını Koruma Yüksek Kurulunun, Arkeolojik Sitler, Koruma ve Kullanma Koşulları başlıklı 05.11.1999 gün ve 658 sayılı ilke kararı doğrultusunda belirlenen Geçiş Dönemi Koruma Esasları ve Kullanma Koşullarının uygun olduğuna karar verildi.

KALBURCU I.DERECE ARKEOLOJİK SİT TESCİL HARİTASI

İL:MERSİN

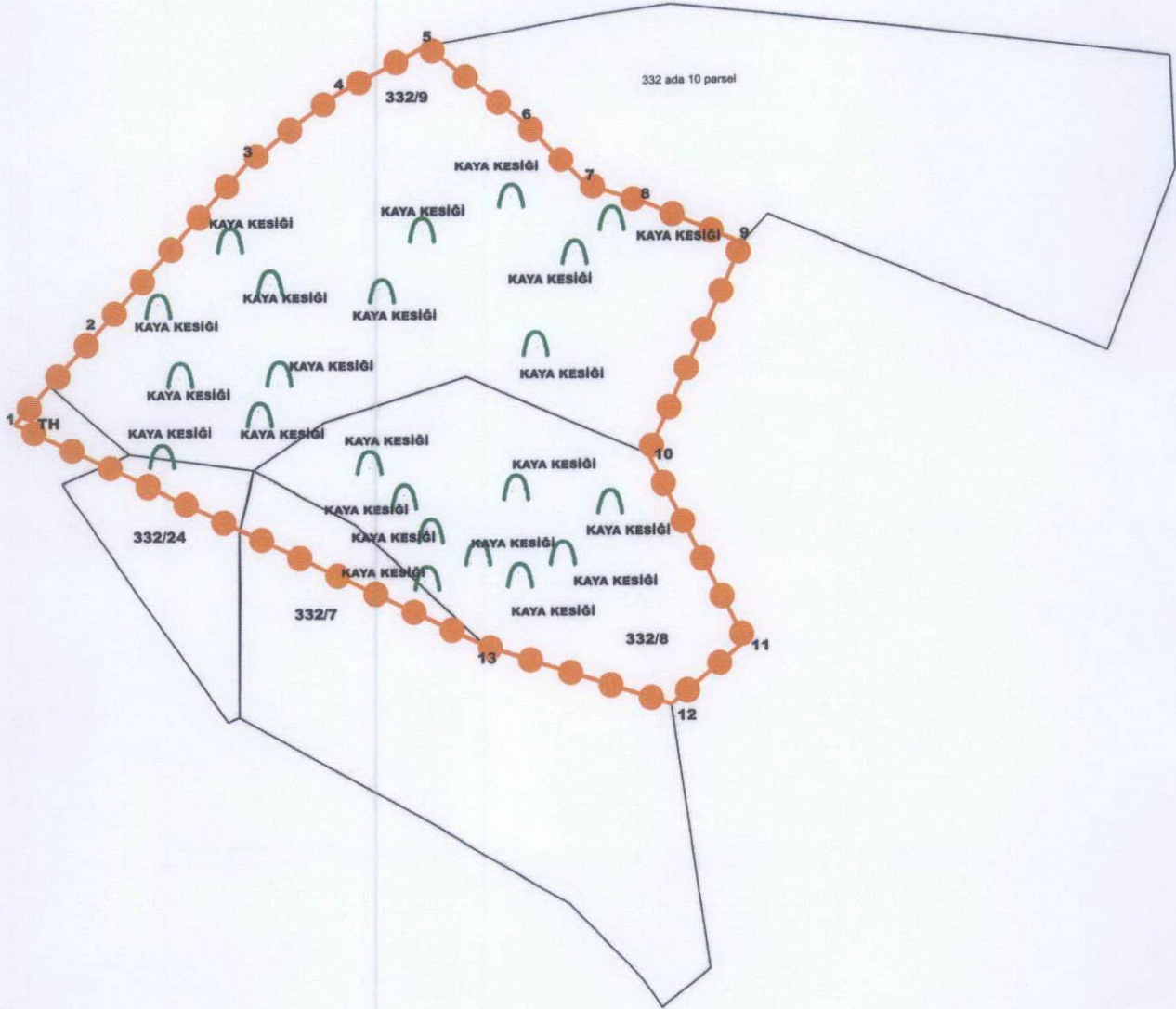
İLÇE:TARSUS

MAHALLE:KALBURCU

ADA/PARSEL: 332/9-8-7-24-TH



ÖLÇEK:1/1000



23.11.2023

ADANA KÜLTÜR VARLIKLARINI KORUMA BÖLGE KURULUNUN GÜN VE SAYILI KARAR EKİDİR.

KOORDİNAT ÖZET ÇİZELGESİ

UTM 3 ITRF 96

UTM 6 ED 50

ADANA KÜLTÜR VARLIKLARINI KORUMA BÖLGE KURULU ONAYI

BAŞKAN

BAŞKAN YRD.

ÜYE

ÜYE

ÜYE

ÜYE

ÜYE

ÜYE

ÜYE

ÜYE

Nokta No	(UTM)Universal Trans Y	ITRF96(Internationa X	(UTM)Universal Trans Y2	ED50(European Datum X2
1	663341.458	4091062.574	663312.048	4089621.240
2	663360.177	4091102.825	663330.759	4089641.483
3	663396.829	4091143.503	663367.397	4089682.145
4	663417.913	4091159.453	663388.473	4089698.089
5	663439.083	4091170.964	663409.634	4089709.595
6	663462.611	4091152.541	663433.153	4089691.180
7	663477.145	4091138.387	663447.681	4089677.031
8	663490.595	4091134.204	663461.126	4089672.850
9	663513.952	4091124.661	663484.474	4089663.311
10	663491.727	4091075.378	663462.258	4089614.047
11	663514.857	4091031.410	663485.378	4089570.096
12	663497.315	4091016.638	663467.843	4089555.330
13	663453.379	4091030.227	663423.924	4089568.913

LEJANT

- I. DERECE ARKEOLOJİK SİT
- ∩ KAYA KESİĞİ
- KADASTRAL PARSEL SINIRI

HAZIRLAYANLAR

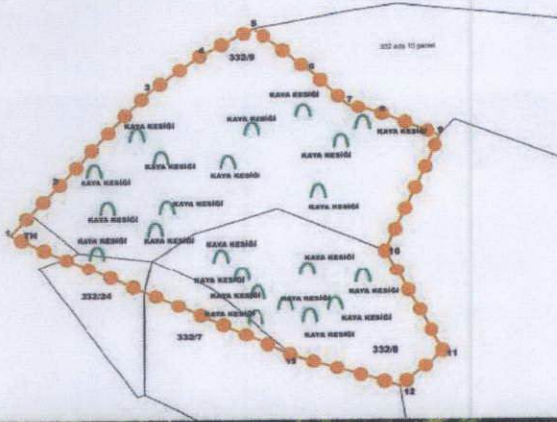
Joseph Mirek
Müze Araştırmacı

Göner Tokmen
mmr
(Raporlu)


Akın EROĞLU
Harita Teknikeri

AVRUPA KONSEYİ	DOĞAL VE KÜLTÜREL VARLIKLARI KORUMA ENVANTERİ	D.K.V.K.E.	SİT	ENVANTER NO:
T Ü R K İ Y E	KÜLTÜR VARLIKLARI VE MÜZELER GENEL MÜDÜRLÜĞÜ			HARİTA NO:
İLİ :	Mersin	İLÇESİ : Tarsus	MAHALLE KÖY VEYA MEVKİİ : Kalburcu Mah.	KADASTRO : Ada: 332 Parsel 7,8,9,24 parseller ile THA
ADI	Kalburcu 1. derece arkeolojik sit alanı			
GENEL TANIM : Parseller yüzeyinde taş alım yerleri (kaya kesikleri) bulunmaktadır.				
Tespit yapılan alanın yüzeyinde, oldukça sık aralıklarla taş alımı yapıldığına yönelik kesim izleri tespit edilmiştir. Yer yer kademelenen bu taş alım yerleri; 24 parselin kuzey sınırında ağaç dibinde, parselin iç sınırında ve 7,8,9 parseller ile THA'da dağınık şekilde bulunmaktadır. Antik dönemde taş alma çalışmalarında kullanılan kanallar bazı noktalarda yüzeyden izlenebilmektedir.				
ŞİMDİKİ TEHLİKELER	: Doğal tahribat.	Adana Kültür Varlıklarını Koruma Bölge Kurulunun 27.11.2023 11920 Karar Ekidir		
ŞİMDİKİ DURUM	: Boş, makilik alan			
ŞİT POTANSİYELİ	: 1. Derece Arkeolojik Sit Alanı	KORUMA DERECESİ : 1. Derece Arkeolojik Sit Alanı		
ŞİMDİKİ KORUMA	: Korumasız.	HAZIRLAYANLAR : 23.11.2023 Akin EROĞLU Harita Teknikeri Esengül MIRİK Müze Araştırmacısı Güneş TÜRKMEN Mimar (Raporlu)		
ÖNERİLEN KORUMA	: Tescillenerek koruma altına alınması.	KONTROL EDEN : Nilüfer BAMPAL Bölge Kurulu Müdürü		
YAYIN DİZİSİ	: Başkan:Yrd.	REVİZYON		
GÖZLEMLER	: Başkan Yrd.	G.M.E.E.A.Y.K ONAYI : 2023		







HARİTALAR, FOTOĞRAFLAR



HARİTALAR, FOTOĞRAFLAR



Adana Kültür Varlıklarını
Koruma Bölge Kurulu Onayı

Başkan 
Başkan Yrd. 
Üye 
Üye 
Üye 
Üye 
Üye

Adana Kültür Varlıklarını
Koruma Bölge Kurulunun
27/11/2023 tarihinde sayılı 16920
Karar Eki:




Kültür ve Tabiat Varlıklarını Koruma Yüksek Kurulunun, Arkeolojik Sitler, Koruma ve Kullanma Koşulları başlıklı 05.11.1999 gün ve 658 sayılı ilke kararı doğrultusunda:

**MERSİN İLİ, TARSUS İLÇESİ, KALBURCU MAHALLESİ, 332 ADA 7,8,9,24
PARSELLER İLE TAPULAMA HARİCİ ALANDA BULUNAN 1. DERECE
ARKEOLOJİK SİT ALANI KORUMA VE KULLANMA KOŞULLARININ:**

- 1- Korumaya yönelik bilimsel çalışmalar dışında aynen korunacak sit alanıdır.
- 2- Kesinlikle hiçbir yapılaşmaya izin verilemez.
- 3- Resmi ve özel kuruluşlarca zorunlu durumlarda yapılacak alt yapı uygulamaları için müze müdürlüğünün ve varsa kazı başkanının görüşüyle konu koruma kurulunda değerlendirilir.
- 4- Yeni tarımsal alanlar açılmaz, yalnızca mevcut ağaçlardan ürün alınabilir, yalnızca sınırlı mevsimlik tarımsal faaliyetlere devam edilebilir, koruma kurullarınca uygun görülmesi halinde seracılığa devam edilebilir.
- 5- Taş, toprak, kum vb. alınmasına, kireç, taş, tuğla, mermer, kum, maden vb. ocaklarının açılmasına, toprak, curuf, çöp, sanayi atığı ve benzeri malzeme dökülmesine izin verilemez.
- 6- Parsellere ilişkin birleştirme (tevhit) ve ayırma (ifraz) işlemleri, Taşınmaz kültür varlıklarının mahiyetine tesir etmeyecek şekilde ilgili koruma kurulundan izin almak koşuluyla yapılabilir.

A Adana Kültür Varlıklarını
Koruma Bölge Kurulu Onayı

Başkan

[Signature]

Başkan Yrd.

[Signature]

Üye

Üye

Üye

Üye

Üye

Üye

[Signatures]

A Adana Kültür Varlıklarını
Koruma Bölge Kurulunun
Gün... Sayılı
Karar Ekidir

A Adana Kültür Varlıklarını
Koruma Bölge Kurulunun

27.11.2023

16920