

**T.C.**  
**KÜLTÜR VE TURİZM BAKANLIĞI**  
**ADANA KÜLTÜR VARLIKLARINI KORUMA BÖLGE KURULU**  
**KARAR**

TOPLANTI TARİHİ VE NO: 27.11.2023-551  
KARAR TARİHİ VE NO : 27.11.2023-16923

TOPLANTI YERİ  
ADANA

Mersin ili, Tarsus ilçesi, Pirömerli Mahallesinde bulunan mülkiyeti Tarsus Belediyesine ait 112 ada 87 parselde tespit edilen çeşme ve çamaşırhanenin; korunması gerekli taşınmaz kültür varlığı olarak tesciline yönelik, Adana Vakıflar Bölge Müdürlüğünün 07.09.2023 tarih ve 493851 sayılı yazısı ve ekleri ile 07.09.2023 tarih ve 517877 sayılı yazısı, Mersin İl Kültür ve Turizm Müdürlüğünün 08.09.2023 tarih ve 4172863 sayılı ile 23.10.2023 tarih ve 4337468 sayılı yazıları, Adana Kültür Varlıklarını Koruma Bölge Kurulu Müdürlüğünün 17.10.2023 tarih ve 4317311 sayılı yazısı, Enerji ve Tabii Kaynaklar Bakanlığının 23.10.2023 tarih ve 218039 sayılı yazısı, Mersin Çevre, Şehircilik ve İklim Değişikliği İl Müdürlüğünün 25.10.2023 tarih ve 7748778 sayılı yazısı, Karayolları 5. Bölge Müdürlüğünün 24.10.2023 tarih ve 1337948 sayılı yazısı, Mersin Kadastro Müdürlüğünün 25.10.2023 tarih 10473479 sayılı yazısı, DSİ 6. Bölge Müdürlüğünün 27.10.2023 tarih ve 3972557 sayılı yazısı, Tarsus Belediye Başkanlığının 08.11.2023 tarih ve 120415 sayılı yazısı, Adana Kültür Varlıklarını Koruma Bölge Kurulu Müdürlüğü uzmanlarınca hazırlanan 22.11.2023 tarih ve 2384709 sayılı dosya inceleme raporu okundu, ekleri ve konunun işlem dosyası incelendi, yapılan görüşmeler sonucunda;

Mersin ili, Tarsus ilçesi, Pirömerli Mahallesinde bulunan mülkiyeti Tarsus Belediyesine ait 112 ada 87 parselde tespit edilen çeşme ve çamaşırhanenin, 2863 sayılı Yasanın 6. maddesi kapsamında korunması gerekli taşınmaz kültür varlığı niteliği taşıdığı Adana Vakıflar Bölge Müdürlüğü uzmanlarınca hazırlanan 28.08.2023 tarihli rapordan anlaşıldığından, çeşme ve çamaşırhanenin korunması gerekli taşınmaz kültür varlığı olarak tesciline, kararımız eki tescil fişi ve koruma alanı sınırlarının gösterildiği haritanın uygun olduğuna, yapı grubunun 1. grup yapı olarak belirlenmesine, çeşme ve çamaşırhanenin korunmasına ve yaşatılmasına yönelik rölöve, restitüsyon ve restorasyon projelerinin hazırlanarak Kurulumuza iletilmesine karar verildi.

# PİRÖMERLİ ÇEŞME VE ÇAMAŞIRHANE TESCİL VE KORUNMA ALANI HARİTASI

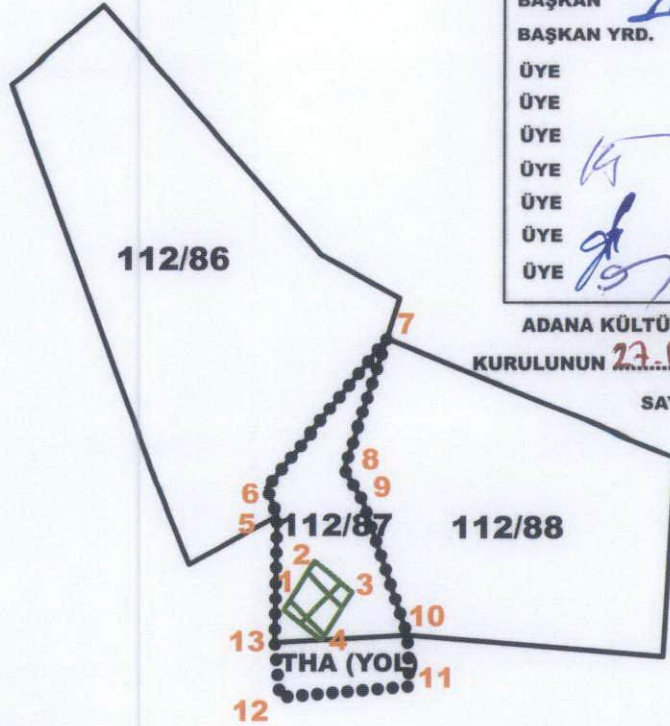
İL: MERSİN

İLÇE: TARSUS

MAHALLE: PİRÖMERLİ

ADA/PARSEL: 112/87 (KÜLTÜR VARLIĞI PARSELİ) - THA (YOL)

1/750



ADANA KÜLTÜR VARLIKLARINI KORUMA  
BÖLGE KURULU ONAYI

BAŞKAN

BAŞKAN YRD.

ÜYE

ÜYE

ÜYE

ÜYE

ÜYE

ÜYE

ÜYE

ADANA KÜLTÜR VARLIKLARINI KORUMA BÖLGE  
KURULUNUN 27.11.2022 GÜN VE 16922

SAYILI KARAR EKİDİR.

## ALAN ÇIKTISI

Ada	Alan
KORUNMA_ALANI	280.808

## KOORDİNAT ÖZET ÇİZELGESİ

UTM 3 ITRF 96

UTM 6 ED 50

Nokta No	(UTM)Universal Y	Trans Y	ITRF96 (Internationa X	(UTM)Universal Y2	Trans Y2	ED50(European Datum X2	Y2
1	382565.766		4101007.508	649469.565		4100047.685	
2	382568.802		4101012.262	649472.449		4100052.531	
3	382572.540		4101009.276	649476.278		4100049.666	
4	382569.504		4101004.522	649473.394		4100044.820	
5	382565.088		4101016.796	649468.594		4100056.944	
6	382564.051		4101019.508	649467.473		4100059.622	
7	382575.965		4101033.980	649478.921		4100074.457	
8	382571.765		4101021.358	649475.123		4100061.713	
9	382573.621		4101018.164	649477.078		4100058.580	
10	382578.050		4101005.039	649481.917		4100045.605	
11	382578.277		4100999.976	649482.304		4100040.553	
12	382565.371		4100998.920	649469.441		4100039.091	
13	382564.874		4101004.312	649468.774		4100044.463	

## LEJANT



KÖY ÇEŞMESİ VE ÇAMAŞIRHANESİ



KORUNMA ALANI SINIRI





KADASTRAL PARSEL SINIRI

KA 7

AVRUPA KONSEYİ		DOĞAL VE KÜLTÜREL VARLIKLARI KORUMA ENVANTERİ (D.K.V.K.E.)				ANIT		Envanter No:						
T Ü R K İ Y E		KÜLTÜR VARLIKLARI VE MÜZELER GENEL MÜDÜRLÜĞÜ						Harita No:						
İLİ:	MERSİN	İLCE:	TARSUS	MAHALLE / MEVKİİ:	PİR ÖMERLİ		KORUMA DERECE:		YAPI GRUBU					
SOKAK / NO:		PAFTA:		ADA:	112	PARSEL:	87	X	21					
ADI:	ÇEŞME VE ÇAMAŞIRHANE	YAPTIRAN:	Bilinmiyor	YAPAN:	Bilinmiyor	MİMARİ ÇAĞI:	19. YY SONU							
		YAPIM TARİHİ:	Bilinmiyor	KİTABE:	Yok	VAKFİYE:	Yok							
GENEL TANIM:		ÇEŞME VE ÇAMAŞIRHANE												
KORUMA DURUMU:	İYİ	TAŞIYICI YAPI	X	DIŞ YAPI	X	ÜST YAPI	X	İÇ YAPI	X	SÜSLEME ELEMANI	X	RUTUBET	X	YOK
	ORTA													İZİ VAR
	X KÖTÜ													ÖNEMLİ
VAZİYET PLANI:				FOTOĞRAF:										
GÖZLEMLER:		Köy Çeşmesi ve Çamaşırhanesi işlevli yapılar halihazırda kullanılmamaktadır.												
BUGÜNKÜ SAHİBİ:		Tarsus Belediyesi			BAKIMDAN SORUMLU OLAN:			Tarsus Belediyesi						
YAPILAN ONARIMLAR:														
AYRINTILI TANIM:		<p>Çeşmenin Eskiköy Mevkii'nde, bulunduğu yere göre "tek yönlü bağımsız çeşme" niteliğinde; dikdörtgen planlı, yaklaşık 1.90 x 3.30 m ölçülerinde ve yaklaşık 2.30 m yüksekliğinde olduğu tespit edilmiştir. Suyu akmayan çeşme, cephe kompozisyonuna göre basık kemerli çeşmeler grubuna dahildir. Basık kemerle çerçevelenmiş yaklaşık 50 cm derinliğindeki çeşme nişinde basit kare formda bardaklık bulunmaktadır. Çeşmenin yol cephesinde yaklaşık 0.85 x 3.70 ölçülerinde yalak bulunmaktadır. Çeşmenin arka cephesindeki taşların bir kısmının ve ön cephedeki taşların büyük bir kısmının deforme olduğu gözlemlenmiştir. Bu mimari öğeler dışında çeşmede başka bir süsleme öğesi bulunmamaktadır. Taşların bir kısmının zaman içerisinde deforme olduğu ve çeşmenin üst cephesinde incir ağacı kökleri bulunduğundan bu kısımda yapısal hasarlar bulunduğu gözlemlenmiştir. Çeşme cephesindeki taşlara çimento esaslı beton sıva ile müdahale edildiği görülmüştür. Özellikle çeşmenin yalak kısmının betonarme olarak yeniden düzenlenerek müdahale edildiği görülmüştür. Çeşme yüzeyinde kitabeye rastlanmamıştır. Bu sebeple yapım tarihi kesin olarak bilinmemektedir. Ancak bölge halkından edinilen sözlü bilgilerden ve coğrafi olarak yakın sayılabilecek bölgelerde bulunan çeşmelere benzerliğinden hareketle yapıyı 19. Yüzyıl sonlarına tarihlendirmenin yerinde olacağı düşünülmektedir. Ayrıca yine bölge halkının sözlü kaynaklarına göre söz konusu çeşme, köy meydanı çeşmesi olmakla beraber; çeşmenin yanında bulunan tek katlı yığma yapının ise çeşme ile birlikte çamaşırhane olarak kullanıldığı belirtilmiştir. Bahse konu tek katlı yığma yapı yaklaşık 4.85 x 6.00 m ölçülerinde olup ahşap hatıllı moloz yığma duvar tekniği ile inşaa edilmiştir. Yapının çatısı tek yönlü eğimli, sac malzeme ile kaplanmış kırma çatı olup üst kotu yaklaşık 3.34 m yüksekliğindedir. Yapının yol cephesinde ahşap hatıllı 1 adet giriş kapısı ve 2 adet pencere bulunmakta olup batı cepheye yakın konumlanmış olan pencere büyük ölçüde yıkılmış durumdadır. Yapının güneybatı cephesi; yol içerisinde bulunduğundan dolayı taşıtlar tarafından yıkılmış ve bu alanda betonarme müdahale görmüştür. Söz konusu yapı köy halkı tarafından çamaşırhane olarak kullanıldığından dolayı yapı içerisinde bu işleve yönelik mimari öğeler bulunmaktadır. Dikdörtgen planlı yapının doğu iç duvarında 2 adet ocak taşı, güney duvarı üzerinde yunak, kuzey ve batı duvarları önünde ise toplam 3 adet seki bulunmaktadır. Yapının güney duvarında bulunan 2 adet pencereden başka duvarlarda açıklık bulunmamaktadır.</p>												
		TEKNİK BİLGİLER:		ISITMA SİSTEMİ:		YOK								
				KANALİZASYON:		YOK								
				SU:		YOK								
				ELEKTRİK:		YOK								
				ÖZGÜN KULLANIMI:		ÇEŞME VE ÇAMAŞIRHANE								
				BUGÜNKÜ KULLANIMI:		X								
				ÖNERİLEN KULLANIMI:		ÇEŞME VE ÇAMAŞIRHANE								
				HAZIRLAYANLAR:		SEVGİ SAĞOL		Y. Mimar						
				KONTROL EDEN:		Rabia UÇ KARALAR		Şube Müdürü (Mimar)						
				ONAY:				Metin EVSEN		Bölge Müdürü V.				
YAYIN DİZİNİ:				EKLER										

FOTOĞRAF:



KA 99

15001 2501 1992

1992 1992