

T.C.
KÜLTÜR VE TURİZM BAKANLIĞI
ADANA KÜLTÜR VARLIKLARINI KORUMA BÖLGE KURULU
KARAR

TOPLANTI TARİHİ VE NO: 29.11.2023-553
KARAR TARİHİ VE NO : 29.11.2023-17011

TOPLANTI YERİ
ADANA

Mersin ili, Toroslar ilçesi, Arslanköy Mahallesi, 119 ada 94, 95 ve 101 numaralı parsellerde tespit edilen alanın tescilene ilişkin; Tespit ve Planlama Dairesi Başkanlığının 21.11.2022 tarihli ve 3169460 sayılı yazısı, Adana Kültür Varlıklarını Koruma Bölge Kurulu Müdürlüğünün 30.08.2023 tarihli ve 4125242 sayılı yazısı, Mersin Çevre, Şehircilik ve İklim Değişikliği İl Müdürlüğünün bila tarihli 7360170 sayılı yazısı, DSİ 6. Bölge Müdürlüğünün bila tarihli 3789726 sayılı yazısı, Maden ve Petrol İşleri Genel Müdürlüğünün 31.08.2023 tarihli ve 2023403311 sayılı yazısı, Mersin Büyükşehir Belediyesi İmar ve Şehircilik Dairesi Başkanlığının 03.10.2023 tarihli ve 646390 sayılı ile 10.10.2023 tarihli ve 651059 sayılı yazıları, Mersin Orman İzin ve İrtifak Şube Müdürlüğünün bila tarihli ve 9766190 sayılı yazısı, Karayolları 5. Bölge Müdürlüğünün 06.09.2023 tarihli ve 1284460 sayılı yazısı, Bölge Kurulu Müdürlüğü uzmanlarınca hazırlanmış 28.11.2023 tarihli ve 2397320 sayılı yerinde inceleme raporu okundu, ekleri ve konunun işlem dosyası incelendi, yapılan görüşmeler sonucunda;

Mersin ili, Toroslar ilçesi, Arslanköy Mahallesi, 119 ada 94, 95 ve 101 numaralı parsellerde tespit edilen alanın (mimari yapı, mezar vb.) 2863 sayılı Yasanın 6. Maddesi kapsamında kültür varlığı niteliği taşıdığı Bölge Kurulu Müdürlüğü uzmanlarınca hazırlanan 28.11.2023 tarihli ve 2397320 sayılı yerinde inceleme raporundan anlaşıldığından, alanın kararımız eki haritada koordinatlarıyla belirtildiği şekilde Arslanköy 1. Derece Arkeolojik Sit Alanı olarak tescil edilmesine, kararımız eki sit fişi, tescil haritasının ve Kültür ve Tabiat Varlıklarını Koruma Yüksek Kurulunun, Arkeolojik Sitler, Koruma ve Kullanma Koşulları başlıklı 05.11.1999 gün ve 658 sayılı ilke kararı doğrultusunda belirlenen Geçiş Dönemi Koruma Esasları ve Kullanma Koşullarının uygun olduğuna karar verildi.

Kültür ve Tabiat Varlıklarını Koruma Yüksek Kurulunun, Arkeolojik Sitler, Koruma ve Kullanma Koşulları başlıklı 05.11.1999 gün ve 658 sayılı ilke kararı doğrultusunda:

MERSİN İLİ, TOROSLAR İLÇESİ, ARSLANKÖY MAHALLESİ 94, 95 VE 101 NUMARALI PARSELDE BULUNAN ARSLANKÖY 1. DERECE ARKEOLOJİK SİT ALANI KORUMA VE KULLANMA KOŞULLARI:

- 1- Korumaya yönelik bilimsel çalışmalar dışında aynen korunacak sit alanıdır.
- 2- Kesinlikle hiçbir yapılaşmaya izin verilemez.
- 3- Resmi ve özel kuruluşlarca zorunlu durumlarda yapılacak alt yapı uygulamaları için müze müdürlüğünün ve varsa kazı başkanının görüşüyle konu koruma kurulunda değerlendirilir.
- 4- Yeni tarımsal alanlar açılmaz, yalnızca mevcut ağaçlardan ürün alınabilir, yalnızca sınırlı mevsimlik tarımsal faaliyetlere devam edilebilir, koruma kurullarınca uygun görülmesi halinde seracılığa devam edilebilir.
- 5- Taş, toprak, kum vb. alınmasına, kireç, taş, tuğla, mermer, kum, maden vb. ocaklarının açılmasına, toprak, curuf, çöp, sanayi atığı ve benzeri malzeme dökülmesine izin verilemez.
- 6- Parsellere ilişkin birleştirme (tevhit) ve ayırma (ifraz) işlemleri, Taşınmaz kültür varlıklarının mahiyetine tesir etmeyecek şekilde ilgili koruma kurulundan izin almak koşuluyla yapılabilir.

Adana Kültür Varlıklarını Koruma Bölge Kurulunun	
Başkan	20/11
Başkan Yard.	
Üye	
Üye	15 R
Üye	7
Üye	20/11
Üye	05
Üye	

Adana Kültür Varlıklarını
Koruma Bölge Kurulunun
29.11.2013 gününde 17/11 sayılı
Karar Ekidir

ARSLANKÖY 1. DERECE ARKEOLOJİK SİT ALANI

İL: MERSİN

İLÇE: TOROSLAR

MAHALLE: ARSLANKÖY

ADA/PARSEL: 119/94, 95, 101



1/1500

ADANA KÜLTÜR VARLIKLARINI KORUMA BÖLGE
KURULUNUN 19.11.2013 GÜN VE 170/1
SAYILI KARAR EKİDİR.

ADANA KÜLTÜR VARLIKLARINI KORUMA
BÖLGE KURULU ONAYI

BAŞKAN

BAŞKAN YRD.

ÜYE

ÜYE

ÜYE

ÜYE

ÜYE

ÜYE

ÜYE



119/94

119/93

KOORDİNAT ÖZET ÇİZELGESİ

UTM 3 ITRF 96

UTM 6 ED 50

NoktaNo	Y	X	Y2	X2
1	607199.830	4112306.657	607192.480	4110836.960
2	607212.650	4112315.719	607205.296	4110846.019
3	607254.124	4112301.387	607246.753	4110831.693
4	607270.150	4112285.127	607262.773	4110815.438
5	607270.888	4112265.357	607263.510	4110795.677
6	607256.955	4112255.756	607249.583	4110786.079
7	607249.627	4112220.088	607242.258	4110750.425
8	607209.574	4112242.766	607202.221	4110773.095
9	607187.737	4112285.375	607180.392	4110815.687

ALAN ÇIKTISI

Ada	Parsel	Noktalar	HesapAlan
SİT_1		1,2,3,4,5,6,7,8,9	4859.278

LEJANT



1. DERECE ARKEOLOJİK SİT
KADASTRAL PARSEL SINIRI

HAZIRLAYANLAR

HÜSEYİN TEKİN
ARKEOLOG



GERÇEK İNANÇ CUDAL
ARKEOLOG



NEŞELİHAN AKÇA
ŞEHİR PLANCISI

AVRUPA KONSEYİ	DOĞAL VE KÜLTÜREL VARLIKLARI KORUMA ENVANTERİ	D.K.V.K.E.	SİT	HARİTA NO:
T Ü R K İ Y E	KÜLTÜR VARLIKLARI VE MÜZELER GENEL MÜDÜRLÜĞÜ			
İLİ:	MERSİN	İLÇESİ: TOROSLAR	MAHALLE KÖY VEYA MEVKİİ: ARSLANKÖY	KADASTRO : PAFTA: ADA: PARSEL:
ADI	ARSLANKÖY 1. DERECE ARKEOLOJİK SİT ALANI			119 Ada 94, 95 ve 101 Numaralı Parseller
GENEL TANIM :				
11-12.08.2023 tarihinde yerinde yapılan incelemede; söz konusu alan Mersin şehir merkezinden kuş uçuşu 52 km kuzeybatısında, deniz seviyesinden yaklaşık 2265 rakımda, Höyük Alanı olarak bilinen tepenin güneybatı yamacında yer almaktadır. 119 ada 95 numaralı parselin mezarlık vasfında olduğu ve yapılan yüzey gözlemlerinde kireç taşı kullanılarak yapıldığı anlaşılan, Geç Osmanlı Müslüman mezarları, kemerli bir yapı ve toprak seviyesinde mimari duvar hattının olduğu görülmüştür. Mezarların baş ve ayak ucuna "şâhîde" veya "mezar taşı" (halk arasında "hece taşı") denilen taşların dikildiği ayrıca farklı boyutlarda mezar sınır taşlarının dizildiği gözlemlenmiştir. Mezarın birisinde sarıklı bir baş şâhîde taşının olduğu, şâhîde taşının toprak zeminden yaklaşık 0,80 m yükseklikte olup, zeminden yukarıya doğru genişlediği ve iç yüzeyinde Miladi 1858 (1275 Hicri) yazıldığı, mezarların genelinde baş şâhîde taşı ile ayak şâhîde taşı arasında yaklaşık 1,70-1,85 m genişliğin de boşluğun olduğu, ayak şâhîde taşında aynı şekilde yukarıya doğru genişlediği ve üst kısmında yarım daire olacak şekilde tamamlandığı anlaşılan bu mezarın bir din görevlisine ait olabileceği kanaati oluşmuştur. Bu mezarın 1 m kuzeyinde ve 10 m güneydoğusunda daha sade yapılmış aynı döneme ait olduğu düşünülen başka mezarlar yer almaktadır. 20 m güneydoğuda yer alan başka 2 mezarın ise baş şâhîde taşlarının fes başlıklı yapıldığı ve yukarıya doğru belirli bir mesafe eşit devam ettikten sonra daraldığı görülmüştür. Bu iki mezardan birinin fes kısmında arka bölümde püskül yer aldığı görülürken ön yüzünde kazıyarak yapılmış anlaşılan bir kılıç, bunun altından bu aşamada okunamayan yazı ve kılıcın üst bölümünde de 1 ve 3 rakamlarının olduğu ancak devamı okunamamakla birlikte mezarın 19. y.y. tarihlemek mümkündür. 119 ada 95 numaralı parselin kuzeydoğu köşesinde yaklaşık 10 x 15 m ebatlarında kireç taşı blok taşlar ve moloz taşların bir arada kullanıldığı, tek mekândan oluşan, semerdam çatılı bir yapı yer almaktadır. Çatının üzeri güncel betonla kaplanmış olduğu görülmüştür. Bölgedeki konar-göçerler ile yapılan şifalı görüşmelerde yapının olduğu alanın han olarak isimlendirildiği öğrenilmiştir. Söz konusu yapının ebatları ve ayakta olan tek mekanın bölümleri göz önünde bulundurulduğunda bu yapının han olmasından ziyade menzil yapısı olabileceği, bu yapının batısında toprak seviyesinde tabiki zorlukla yapılan bir duvar hattının bu yapı ile bağlantılı olabileceği düşünülmektedir.				
ŞİMDİKİ TEHLİKELER	:	Kaçak kazı, beşeri faaliyetler		
ŞİMDİKİ DURUM	:			
SİT POTANSİYELİ	:	1. Derece Arkeolojik Sit Alanı	KORUMA DERECESİ :	1. Derece Arkeolojik Sit Alanı
ŞİMDİKİ KORUMA	:		HAZIRLAYANLAR :	27.11.2023
ÖNERİLEN KORUMA	:	1.Derece Arkeolojik Sit Alanı	Gerçek İnanç CUDAL : Arkeolog Hüseyin TEKİN: Arkeolog Neslihan AKÇA : Şehir Plançısı	
YAYIN DİZİSİ	:	Adana Kültür Varlıklarını Koruma Bölge Kurulu Onayı	KONTROL EDEN :	Almila PAMPAL
GÖZLEMLER	:	Başkan <i>SDA</i>	REVİZYON	
		Başkanı <i>SDA</i>	G.M.E.E.A.Y.K ONAYI :	2023
		Üye <i>SDA</i>		
		Üye <i>SDA</i>		
		Üye <i>SDA</i>		
		Üye <i>SDA</i>		

HARİTALAR, FOTOĞRAFLAR

Üye *SDA*
Üye *SDA*
Üye *SDA*
Üye *SDA*
Üye *SDA*





MSM

8

7

MSM

MSM