

T.C.
KÜLTÜR VE TURİZM BAKANLIĞI
EDİRNE KÜLTÜR VARLIKLARINI
KORUMA BÖLGE KURULU
K A R A R
(1)

Toplantı Tarihi ve No : 22.01.2024-444
Karar Tarihi ve No : 22.01.2024- 9870

Toplantı Yeri
EDİRNE

Edirne İli, Enez İlçesi, sit alanı dışında kalan, Umurbey Köyü, 0 ada 18 parselin tamamında, tarla vasıflı, şahıs mülkiyetine kayıtlı taşınmaz ile 106 ada 1 parselin bir kısmında, orman vasıflı, maliye hazinesi mülkiyetine kayıtlı taşınmaz üzerinde yer alan Umurbey Değirmentepe Yerleşim Yeri 15.11.2023 tarihinde tespit edilmiş olup, taşınmazın tescil edilmesi istemine ilişkin hazırlanan tescil evrakları, 2863 sayılı yasanın 7 inci maddesi gereği Edirne Kültür Varlıklarını Koruma Bölge Kurulu Müdürlüğü'nün 23.11.2023 tarih ve E.4457094 sayılı yazısı ile istenen kurum görüş yazısı, Edirne İl Tarım ve Orman Müdürlüğü'nün 29.11.2023 tarih ve 12157095 sayılı, Karayolları 1. Bölge Müdürlüğü'nün 28.11.2023 tarih ve 1376132 sayılı, DSİ 11.Bölge Müdürlüğü'nün 19.12.2023 tarih ve 4162575 sayılı kurum görüş yazıları ile uzmanın 18.01.2024 tarih ve 2496224 sayılı raporu okundu, dosyası incelendi, yapılan görüşmeler sonunda;

Edirne İli, Enez İlçesi, sit alanı dışında kalan, Umurbey Köyü, 0 ada 18 parselin tamamında, tarla vasıflı, şahıs mülkiyetine kayıtlı taşınmaz ile 106 ada 1 parselin bir kısmında, orman vasıflı, maliye hazinesi mülkiyetine kayıtlı taşınmaz üzerinde yer alan Umurbey Değirmentepe Yerleşim Yerinin: 2863 sayılı Kanununun 6 ncı maddesi kapsamına giren özellikler taşımaları nedeniyle Korunması Gerekli Taşınmaz Kültür Varlıklarının ve Sitlerin Tespit ve Tescili Hakkında Yönetmeliğin 3 üncü ve 4 üncü maddeleri doğrultusunda, ekli 1/1000 ölçekli haritada belirlenen koordinatlı sınırlar itibarıyla 3. derece arkeolojik sit alanı olarak tescil edilmesine, karar eki tescil fişinin ve paftasının uygun olduğuna, İlgili Tapu Müdürlüğüne, taşınmazın tapu kütüğü beyanlar hanesine, ekli paftaya göre, "bir kısmının ve tamamının 3. derece arkeolojik sit" alanında kaldığına dair şerh düşülmesine,

Umurbey Değirmentepe Yerleşim Yerinde, Kültür ve Tabiat Varlıklarını Koruma Yüksek Kurulu'nun 05.11.1999 tarih ve 658 sayılı ilke kararı gereği aşağıda belirtilen maddelerin III. derece arkeolojik sit alanı hükümlerinin geçiş dönemi koruma esasları ve kullanma koşulları olarak belirlenmesine,

- Yeni yapılaşma talebi olması durumunda, İlgili Müze Müdürlüğü denetiminde sondaj yapılması, sondaj sonucunun Kurulumuza iletdikten sonra, talebin uygun olduğuna dair alınacak karar doğrultusunda ilgili İdarelerce mevzuatına uygunluğu onaylanarak yapılaşmaya geçilebileceğine,

-Sondaj sonucu kültür varlığına rastlanması halinde ise alanın sit durumunun yeniden değerlendirilebileceğine,

- Resmi ve özel kuruluşlarca yapılacak olan her türlü alt yapı çalışmalarına dair uygulamalar (kanalizasyon, içme suyu, enerji nakil hattı, boru hattı telefon hattı vb.) Kurulumuzdan izin alındıktan sonra ilgili Müze Müdürlüğü denetiminde yapılabileceğine,

ASLI GİBİDİR


T.C.
KÜLTÜR VE TURİZM BAKANLIĞI
EDİRNE KÜLTÜR VARLIKLARINI
KORUMA BÖLGE KURULU
K A R A R
(2)

Toplantı Tarihi ve No : 22.01.2024-444
Karar Tarihi ve No : 22.01.2024- 9870

Toplantı Yeri
EDİRNE

- Tevhid ve ifraz işlemleri, kadastral uygulamalar, ağaç dikimi ve sökümü vb. uygulamaların Kurulumuz izni doğrultusunda yapılabileceğine,
- Taş, toprak, kum vb. alınmamasına, kireç, taş, tuğla, mermer, kum, maden vb. ocaklarının açılmamasına, toprak, curuf, çöp, sanayi atığı ve benzeri malzemenin dökülmemesine,
- Geçiş dönemi koruma esaslarına ve Koruma Bölge Kurulu kararlarına aykırı uygulamanın tespit edilmesi halinde varsa ilgili idarelerce mevzuatına göre gerekli işlemler yapılarak uygulamanın durdurulması ve konunun belgeleriyle birlikte Edirne Kültür Varlıklarını Koruma Bölge Kurulu Müdürlüğüne iletilmesine,
- Geçiş dönemi koruma esasları ve kullanma şartlarında değinilmeyen konularda Kültür ve Tabiat Varlıklarını Koruma Kanunu, ilgili yönetmelikler ve Kültür ve Tabiat Varlıklarını Koruma Yüksek Kurulu ile Kültür Varlıklarını Koruma Yüksek Kurulunun ilke kararlarının geçerli olduğuna,
Karar verildi.

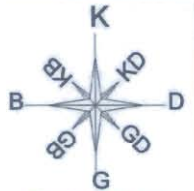
ASLI GİBİDİR

AVRUPA KONSEYİ	KÜLTÜREL VARLIKLARI KORUMA ENVANTERİ K.V.K.E		SİT	ENVANTER NO :
TÜRKİYE	KÜLTÜR VARLIKLARI VE MÜZELER GENEL MÜDÜRLÜĞÜ			HARİTA NO:
İLİ :	İLÇESİ	MAHALLE KÖY:	KADASTRO:	
EDİRNE	ENEZ	UMURBEY	PAFTA:- ADA: 0/106 PARSEL:18/1	
ADI:	TÜRÜ:	YERLEŞİM YERİ	DÖNEMİ: -	
UMURBEY DEĞİRMEN TEPE YERLEŞİM YERİ				
GENEL TANIMI:				
Umurbey Köyü'nün yaklaşık 150 m doğusunda, Hisar Dağı'nın güneyindeki alçak tepelerin güney ucunda hafif engebeli ve yüksek hâkim konumda tarla içinde yer almaktadır. Güneybatıya doğru bir burun gibi çıkıntı yapan tepenin üzeri, yaklaşık 100x90 m ölçülerinde düz bir alan şeklindedir. Alan üzerinde yapılan incelemede Alanda yapılan incelemede, yoğun Tunç Çağı çanak çömleğine rastlanmıştır. Alanda, pithos (?) dikey kulp parçası, bir adet muhtemelen 6. yüzyıla tarihlenen ve üzerinde kırmızı fims bant bezeme bulunan gövde parçası, 4. yüzyıla tarihlenen siyah firmisli depo kabı ağız ile 4.-3. yüzyıla tarihlenen bir adet tek kulplu sürahi ağız parçası tespit edilmiştir. Ayrıca alanda MS 6.-7. yüzyıla tarihlenen geç dönem seramik parçaları da bulunmaktadır.				
T.C				
KÜLTÜR VE TURİZM BAKANLIĞI				
EDİRNE KÜLTÜR VARLIKLARINI				
KORUMA BÖLGE KURULU				
UYGUNDUR				
ŞİMDİKİ TEHLİKELER:				
Tarımsal Faaliyetler, Otlacılık, Defincilik.				
ŞİMDİKİ DURUMU:				
SİT POTANSİYELİ:		KORUMA DERECESESİ:		
III. Derece Arkeolojik Sit		III. Derece Arkeolojik Sit		
ŞİMDİKİ KORUMA:				
Korumasız.				
ÖNERİLEN KORUMA:				
- "III. Derece Arkeolojik Sit Alanı" olarak tescil edilmesi ve koruma sınırının belirlenmesi.				
- Bölgedeki güvenlik birimleri tarafından izlenmesi.				
- Tarım amaçlı kullanımının engellenmesi.				
Yusuf ŞAMİLOĞLU Müdür				
GÖZLEMLER:				
VAZİYET PLANI		FOTOĞRAF		
				
				
KOORDİNATLAR:		FOTOĞRAF ÇEKİM TARİHİ: 15.11.2023		
HAZIRLAYANLAR:		EKLER:		
Öznur ÇELİK	Sanat Tarihiçi (M.A)	RAPOR	X	KONTROL EDEN: Yusuf ŞAMİLOĞLU Müdür
Merve ARSLAN	Arkeolog	FOTOĞRAF	X	KURUL KARARLARI:
		HARİTA	X	REVİZYON:
		KROKİ		
YAYIN DİZİNİ		KURUL ONAYI:		
Ergün Karaca, Arkaik, Klasik Ve Hellenistik Dönem'de Doğu Thrakia, 2016 Yayınlanmamış Doktora Tezi, Ege Üniversitesi, s.115				

E.K.V.K Kurulunun 22.01.2024
tarih ve 9870 sayılı karar ekidir.

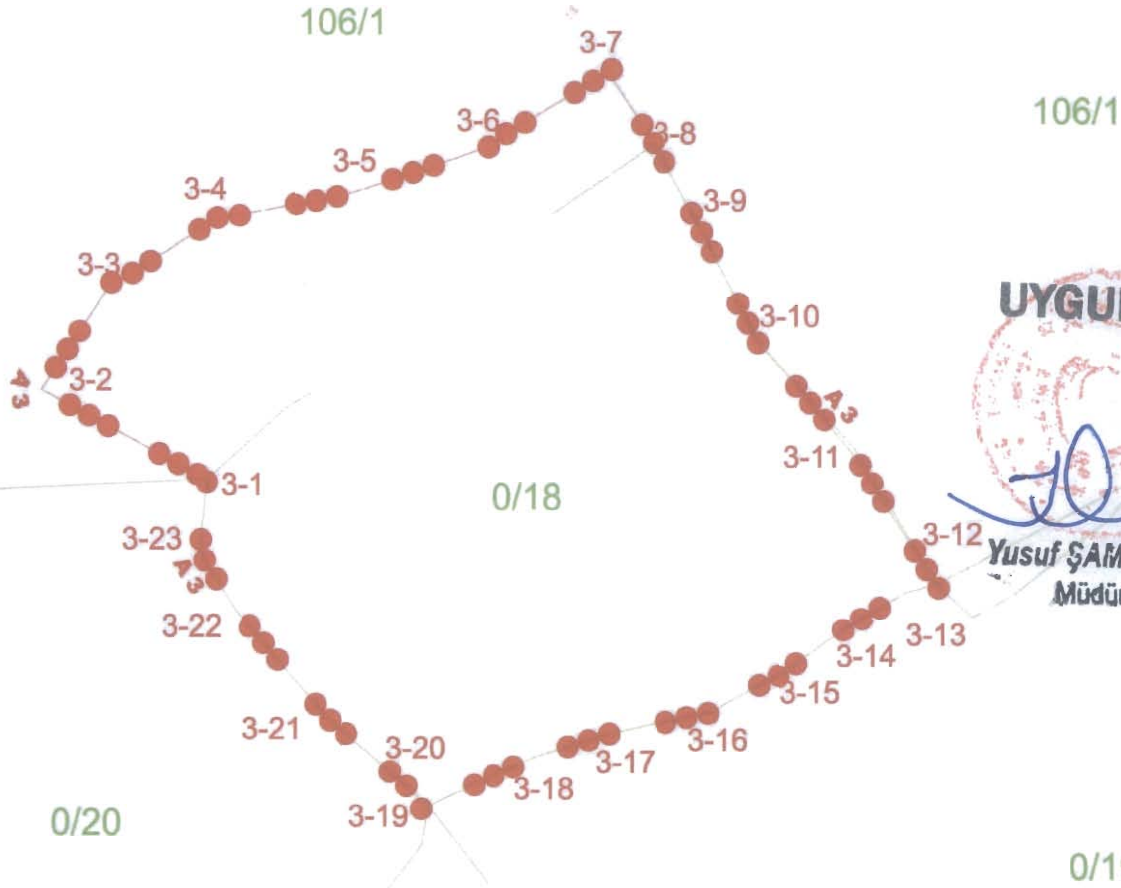
EDİRNE İLİ ENEZ İLÇESİ UMURBEY KÖYÜ

ADI: 3. DERECE ARKEOLOJİK SİT ALANI



ÖLÇEK: 1/1000

T.C.
KÜLTÜR VE TURİZM BAKANLIĞI
EDİRNE KÜLTÜR VARLIKLARINI
KORUMA BÖLGE KURULU



Handwritten signature and notes in blue ink, including the number 0/57.

E.K.V.K. Kurulunun 22.01.2024
Tarih ve 9870 sayılı karar ekidir.

KOORDİNE ÖZET - UTM ITRF96 3°

Nokta No	Y	X
3-1	435651.740	4504269.488
3-2	435628.881	4504281.719
3-3	435637.820	4504295.370
3-4	435652.446	4504304.796
3-5	435671.461	4504308.696
3-6	435689.500	4504314.710
3-7	435707.377	4504325.436
3-8	435713.867	4504315.594
3-9	435720.526	4504303.320
3-10	435728.011	4504288.818
3-11	435741.405	4504273.154
3-12	435753.089	4504255.284
3-13	435748.852	4504254.210
3-14	435739.503	4504248.738
3-15	435731.845	4504243.251
3-16	435721.651	4504237.787
3-17	435707.248	4504234.579
3-18	435697.072	4504231.336
3-19	435682.640	4504224.797
3-20	435680.123	4504227.040
3-21	435668.372	4504237.137
3-22	435655.814	4504251.683
3-23	435650.808	4504259.500

GÖSTERİM

●●●● 3.DERECE ARK. SİT ALANI
— KADASTRAL HAT

EK BİLGİ

** Edirne İli Enez İlçesi Umurbey Köyü 18 Parselin tamamı, 106 ada 1 parselin bir kısmı 3.Derece Ark.Sit. alanında kalacaktır.