

T.C.
KÜLTÜR VE TURİZM BAKANLIĞI
EDİRNE KÜLTÜR VARLIKLARINI
KORUMA BÖLGE KURULU
KARAR

Toplantı Tarihi ve No : 23.01.2024-445
Karar Tarihi ve No : 23.01.2024-9899

Toplantı Yeri
EDİRNE

Kırklareli İli, Merkez İlçesi, Karacaibrahim mahallesi, Höyüktepe mevkiinde, Kurulumuzun 19.10.1990 tarih ve 787 sayılı kararı ile arkeolojik sit alanı olarak tescil edilen ve 13.07.2001 tarih ve 6903 sayılı kararı ile 1. ve 3. derece arkeolojik sit alanı sınırları revize edilen Aşağıpınar-Salhane Höyüğünün, tescilli sınırlarının koordinatlandırılması ve tescil eklerinin yenilenmesi ile 2863 sayılı Kanunun 17. Maddesi kapsamında koruma amaçlı imar planı yapılıncaya kadar geçiş dönemi koruma esasları ve kullanma koşullarının belirlenmesine ilişkin Kültür Varlıkları ve Müzeler Genel Müdürlüğü Kurullar Daire Başkanlığı'nın 27.11.2023 tarihli ve 4450808 sayılı yazısı ile uzmanın 17.01.2024 tarihli ve 2494269 sayılı raporu okundu, dosyası incelendi, yapılan görüşmeler sonucunda;

Kırklareli İli, Merkez İlçesi, Karacaibrahim mahallesi, Höyüktepe mevkiinde, Kurulumuzun 19.10.1990 tarih ve 787 sayılı kararı ile arkeolojik sit alanı olarak tescil edilen ve 13.07.2001 tarih ve 6903 sayılı kararı ile 1. ve 3. derece arkeolojik sit alanı sınırları revize edilen Aşağıpınar-Salhane Höyüğünün, tescilli sınırlarının koordinatlandırılması ve tescil eklerinin yenilenmesi ile 2863 sayılı Kanunun 17. Maddesi kapsamında koruma amaçlı imar planı yapılıncaya kadar geçiş dönemi koruma esasları ve kullanma koşullarının belirlenmesine ilişkin;

* 1/2500 ölçekli kadastral haritasında belirlenen sınırları itibariyle Aşağıpınar-Salhane Höyüğü 1. ve 3. derece arkeolojik sit alanı olarak tescilinin devam etmesine, tescil fişi ve haritasının uygun olduğuna,

* Edirne Kültür Varlıklarını Koruma Bölge Kurulu Müdürlüğü 05.01.2023 tarihli ve 3349900 sayılı yazısı ile Kurulumuzun 13.07.2001 tarih ve 6903 sayılı kararı kapsamında Kırklareli Tapu Müdürlüğü 06.01.2023 tarihli 609 yevmiye numarası ile tesis edilen şerhlerin aynı olması sebebiyle mevcut şerhlerin devam etmesine,

* Koordinatlı sınırları belirlenen Aşağıpınar-Salhane Höyüğü 1. ve 3. derece arkeolojik sit alanında kalan parsellerde, 2863 sayılı Kanunun 17. maddesi gereği koruma amaçlı imar planı yapılıncaya kadar geçiş dönemi koruma esasları ve kullanım koşulları olarak;

1. 1. derece arkeolojik sit alanında kalan taşınmazlarda,
 - a. Resmi ve özel kuruluşlarca zorunlu durumlarda yapılacak alt yapı uygulamaları için müze müdürlüğünün ve kazı başkanının görüşüyle konunun Kurulumuzda değerlendirilmesine,
 - b. Aşağıpınar Höyüğü Kazı Başkanlığınca Kurulumuz kararları ile uygun bulunan projeler doğrultusunda uygulama yapılabileceğine, yapılması ön görülen uygulamalara ilişkin projelerin Kurulumuza sunulup, alınacak kurul kararı doğrultusunda uygulama yapılabileceğine,
 - c. Yeni tarımsal alanların açılmamasına, ağaçlandırmaya gidilmemesine, yalnızca mevsimlik tarımsal faaliyetlerin devam edebileceğine,
 - d. Bu alanlarda, taş, toprak, kum vb. alınmaması, kireç, taş, tuğla, mermer, kum, maden vb. ocaklarının açılmamasına, toprak, cüruf, çöp, sanayi atığı ve benzeri malzemenin dökülmemesine,



T.C.
KÜLTÜR VE TURİZM BAKANLIĞI
EDİRNE KÜLTÜR VARLIKLARINI
KORUMA BÖLGE KURULU
KARAR

Toplantı Tarihi ve No : 23.01.2024-445
Karar Tarihi ve No : 23.01.2024-9899

Toplantı Yeri
EDİRNE

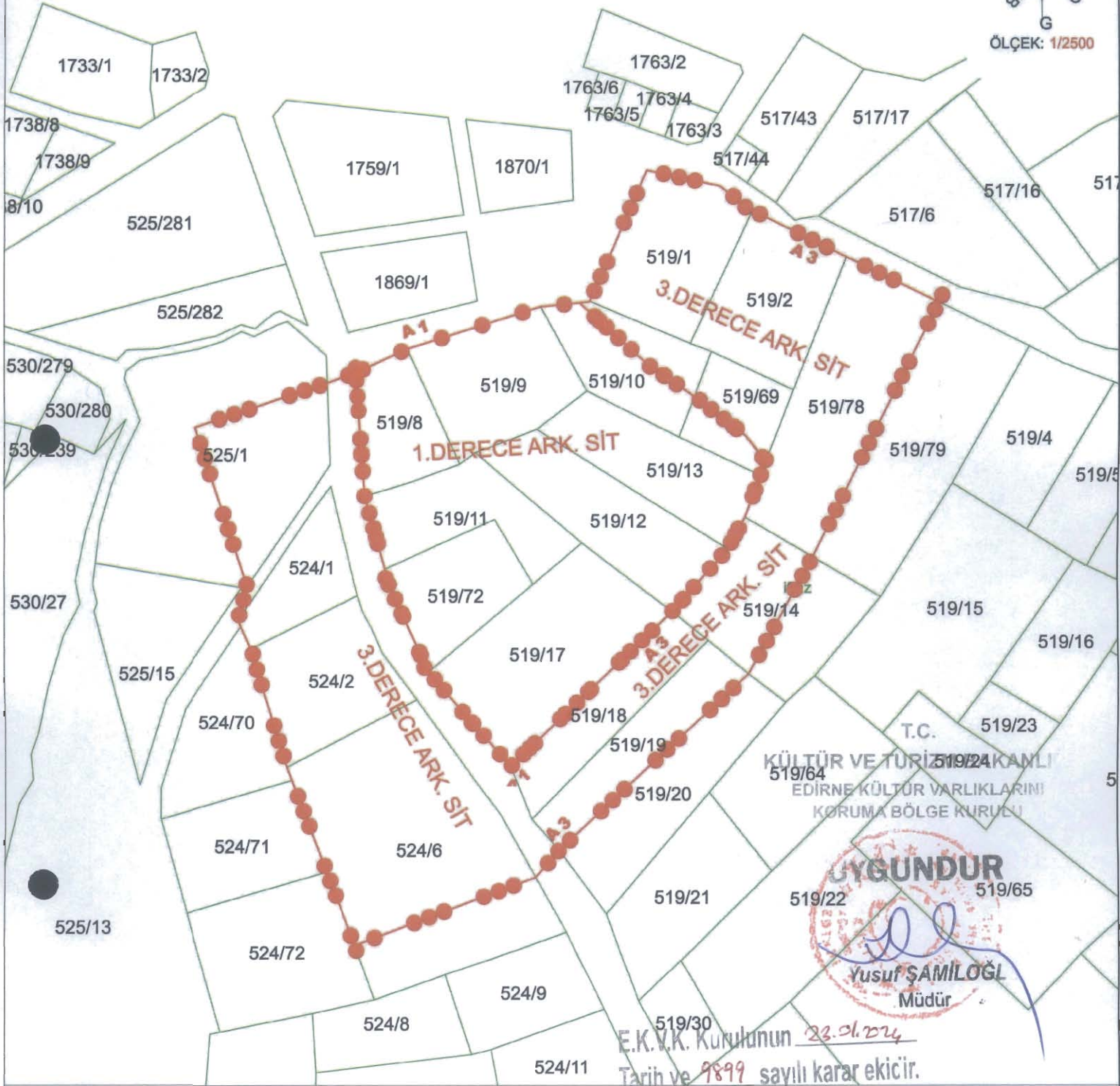
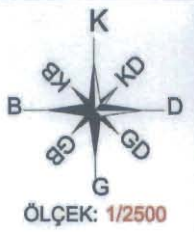
- e. Taşınmaz kültür varlıklarının mahiyetine tesir etmeyecek şekilde Kurulumuzdan izin almak koşuluyla birleştirme (tevhit) ve ayırma (ifraz) yapılabileceğine,
 2. 3. derece arkeolojik sit alanında kalan taşınmazlarda,
 - a. Resmi ve özel kuruluşlarca zorunlu durumlarda yapılacak alt yapı uygulamaları için müze müdürlüğünün ve kazı başkanının görüşüyle konunun Kurulumuzda değerlendirilmesine,
 - b. Koruma Yüksek Kurulu 05.11.1999 tarihli ve 658 sayılı ilke kararında “...*Belediyesince inşaat izni verilmeden önce, ilgili müze müdürlüğü uzmanları tarafından sondaj kazısı gerçekleştirilerek, sondaj sonuçlarına ilişkin raporun, kültür varlığının bulunması halinde varsa kazı başkanının görüşleri ile birlikte müze müdürlüğünce koruma kuruluna iletilip kurul kararı alındıktan sonra*” hükmü yer alsa da alanda yapılaşmamış parsellerin tarla vasıflı olması ve meskun bir yerleşime konu olmaması sebebiyle bilimsel kazılara yakınlığı da göz önünde bulundurularak koruma amaçlı imar planı yapılıncaya kadar yapılanmaya yönelik sondaj kazısı yapılmamasına,
 - c. Günümüzde kullanılmakta olan tescilsiz yapıların bakım ve onarımlarının yürürlükteki ilke kararı doğrultusunda Kurulumuz ile yapılabileceğine,
 - d. Bu alanlarda, taş, toprak, kum vb. alınmamasına, kireç, taş, tuğla, mermer, kum, maden vb. ocaklarının açılmamasına, toprak, cüruf, çöp, sanayi atığı ve benzeri malzemenin dökülmemesine,
 - e. Taşınmaz kültür varlıklarının mahiyetine tesir etmeyecek şekilde Kurulumuzdan izin almak koşuluyla birleştirme (tevhit) ve ayırma (ifraz) yapılabileceğine,
 - f. Belirtilen hususlar dışında yapılmak istenen uygulamalara ilişkin Kurulumuzdan izin alınması ve alınacak kurul kararı doğrultusunda uygulamaya geçilmesine,
- hükümlerinin geçerli olduğuna, karar verildi.

ASLI GİBİDİR

AVRUPA KONSEYİ	KÜLTÜREL VARLIKLARI KORUMA ENVANTERİ K.V.K.E		SİT	ENVANTER NO :
TÜRKİYE				HARİTANO:
İLİ : KIRKLARELİ	İLÇESİ : MERKEZ	MAHALLE KÖY: VEYA MEVKİ : KARACAİBRAHİM MAH. Höyüktepe mevkii	KADASTRO: PAFTA: ADA: (Haritada sınırlanıldığı şekli ile)	
ADI: Aşağıpınar (Salhane) Kırklareli Höyüğü 1. ve 3. Derece Arkeolojik Sit Alanı	TÜRÜ: 1. ve 3. DERECE ARKEOLOJİK SİT ALANI	DÖNEMİ: NEOLİTİK- KALKOLİTİK DÖNEM		
GENEL TANIMI:				
<p>Kırklareli il merkezinin hemen güneyinde; kentten güneye doğru uzanan Asilbeyli köy yolunun doğu kenarında; kent mezbahasının tam karşısındadır. M. Özdoğan yönetiminde Trakya ve Marmara Bölgesi'nde yapılan yüzey araştırmasında; 1980 yılında Salhane adı (Kırklareli Höyüğü) ile arkeoloji metinlerine geçmiştir.</p> <p>Doğu Trakya'da besin üretimine dayalı köy yaşantısının başlangıç ve gelişim sürecinin kesintisiz bir şekilde izlenebildiği Aşağı Pınar, MÖ 6200-4900 yılları arasına tarihlenmektedir. Bu süreç Anadolu kronolojisinde Son Neolitik-Orta Kalkolitik dönem Balkan kronolojisinde ise İlk-Orta/Son Neolitik dönem olarak adlandırılmaktadır. Aşağı Pınar bölgenin çok az bilinen tarihöncesi dönemini anlamak ve Anadolu ile Balkanlar arasındaki etkileşimin somut kanıtlarını ortaya koymak amacıyla İstanbul Üniversitesi ve Alman Arkeoloji Enstitüleri'nin ortak projesi olarak 1993 yılında başlamıştır.</p> <p>1991 yılında sınırları belirlenen ve 2001 yılında arkeolojik dereceleri belirlenen yerleşimin, günümüzde Kültür ve Turizm Bakanlığı Kazı Başkanlığı'na yapılan kazı çalışmaları ile birlikte 1.derece arkeolojik sit alanı sınırları çevre duvarı ile sınırlanmıştır. Mevcut durumda 1. ve 3. derece arkeolojik sit alanı sınırları koordinatlandırılarak, koruma amaçlı imar planı hazırlanmaya kadar geçiş dönemi koruma esasları ve kullanma koşulları belirlenmiştir.</p>				
ŞİMDİKİ TEHLİKELER:				
T.C.				
Tarımsal faaliyetler, ağaçlandırma, çevresinde (sit alanı sınırları dışında) yapılaşma				
KÜLTÜR VE TURİZM BAKANLIĞI				
EDİRNE KÜLTÜR VARLIKLARINI				
KORUMA BÖLGE KURULU				
ŞİMDİKİ DURUMU:				
Tarım, bahçe kullanımı, mevcut yapılar.				
SİT POTANSİYELİ:		SİT POTANSİYELİ:		
1.ve 3. derece arkeolojik sit.		1. ve 3. derece arkeolojik sit.		
ŞİMDİKİ KORUMA:				
1. ve 3. derece arkeolojik sit.				
ÖNERİLEN KORUMA:				
Haritasında sınırlanıldığı şekli ile 1. ve 3. derece arkeolojik sit.				
GÖZLEMLER:				
Kültür ve Turizm Bakanlığı Kazı Başkanlığı'na yapılan arkeolojik araştırma, kazılar ve yayın çalışmalarının tamamlanmasının ardından yerleşim, koruma ve sergileme projesi ile korunmuş, 3.derece arkeolojik sit alanında mevcut yapıların kullanımı ile birlikte tarım aktivitelerinin mevsimlik ve bahçecilik şeklinde devam ettiği görülmüştür.				
VAZİYET PLANI		FOTOĞRAF		
				
KOORDİNATLAR :		FOTOĞRAF: Arşiv-Yayın		
HAZIRLAYANLAR:		EKLER:		
Gökhan KORKMAZ Arkeolog Bırol HASANBAT Uzman (Sanat Tarihçi) Hakan ERDEN Harita Mühendisi		KONTROL EDEN: Yusuf SAMİLOĞLU Müdür		
		KURUL ONAYI:		
		RAPOR		
		FOTOĞRAF Var		
		HARİTA Var		
YAYIN DİZİNİ		KROKİ Var		
<p>(1) Özdoğan, M., 2006,2003,2000,1999,1986, "Kırklareli Kazıları: Aşağı Pınar ve Kanlı Geçit".</p> <p>(1) Özdoğan, E., 2016, "23. Yılında Aşağıpınar ve Kanlı Geçit Yerleşimleri".</p> <p>(1) https://kirklareliprojesi.org/ , http://www.tayproject.org/</p>		REVİZYON:		
		KURUL KARARLARI: 19.10.1990/787 13.07.2001/6903		

KIRKLARELİ İLİ MERKEZ İLÇESİ KARACAİBRAHİM MAHALLESİ

ADI: AŞAĞIPINAR YERLEŞİM YERİ 1. VE 3. DERECE ARK. SİT ALANI



T.C. KÜLTÜR VE TURİZM BAKANLIĞI
EDİRNE KÜLTÜR VARLIKLARINI
KORUMA BÖLGE KURULU

YUSUF ŞAMİLOĞLU
Müdür

E.K.V.K. Kurulunun 23.01.2024
Tarih ve 9899 sayılı karar ekidir.

KOORDİNE ÖZET - UTM ITRF96 3°

1.Derece Ark.Sit Koordinatları

3.Derece Ark.Sit Koordinatları

Nokta No	Y	X	Nokta No	Y	X
1-1	518706.637	4620762.976	3-1	518693.088	4620758.134
1-2	518730.826	4620774.135	3-13	518699.714	4620722.286
1-3	518793.532	4620794.112	3-18	518616.708	4620796.483
1-4	518811.922	4620795.994	3-19	518843.625	4620858.414
1-5	518843.762	4620767.487	3-20	518877.473	4620851.194
1-6	518865.994	4620752.201	3-21	518893.208	4620839.575
1-7	518889.988	4620733.948	3-22	518937.445	4620818.024
1-8	518899.544	4620721.846	3-23	518972.398	4620800.924
1-9	518896.996	4620715.197	3-24	518980.873	4620796.721
1-10	518889.615	4620695.533	3-25	518921.584	4620766.931
1-11	518881.527	4620680.580	3-26	518891.528	4620621.677
1-12	518855.631	4620651.048	3-27	518802.414	4620538.644
1-13	518779.680	4620577.974	3-28	518791.346	4620525.909
1-14	518760.324	4620599.786	3-29	518705.957	4620493.941
1-15	518740.829	4620622.401	3-30	518703.618	4620500.492
1-16	518720.852	4620666.220	3-31	518692.957	4620528.344
1-17	518720.293	4620670.855	3-32	518676.491	4620571.292
1-18	518716.333	4620685.149	3-33	518674.121	4620577.473
1-19	518710.806	4620706.129	3-34	518656.969	4620633.157
			3-35	518652.253	4620643.740
			3-36	518650.974	4620646.611
			3-37	518655.395	4620662.653
			3-38	518630.519	4620737.279

GÖSTERİM

- 1.DERECE ARKEOLOJİK SİT ALANI
- 3.DERECE ARKEOLOJİK SİT ALANI
- KADASTRAL HAT

EK BİLGİ

- Sit alanı içerisinde kalan parsel bilgisi arka sayfadadır.

Handwritten signatures and stamps.

"Tamamı 1.Derece Arkeolojik Sit Alanında Kalmaktadır."

Mahalle	Ada	Parsel
Karacaibrahim Mah.	519	8
		9
		11
		12
		13
		17
72		

"Bir Kısmı 1.Derece Bir kısmı 3.Derece Arkeolojik Sit Alanında Kalmaktadır."

Mahalle	Ada	Parsel
Karacaibrahim Mah.	519	10
		69

"Tamamı 3.Derece Arkeolojik Sit Alanında Kalmaktadır."

Mahalle	Ada	Parsel
Karacaibrahim Mah.	519	1
		2
		18
		19
		78
524	1	
	2	

"Bir Kısmı 3.Derece Arkeolojik Sit Alanında Kalmaktadır."

Mahalle	Ada	Parsel
Karacaibrahim Mah.	519	14
		524
		525
525	6	
	1	

T.C.
KÜLTÜR VE TURİZM BAKANLIĞI
EDİRNE KÜLTÜR VARLIKLARINI
KORUMA BÖLGE KURULU

UYGUNDUR

Yusuf ŞAMİLOĞLU
Müdür

E.K.V.K. Kurulunun 23.01.2024

Tarih ve 9899 sayılı karar ekidir.

(Handwritten signatures and stamps)