

T.C.
KÜLTÜR VE TURİZM BAKANLIĞI
ESKİŞEHİR KÜLTÜR VARLIKLARINI KORUMA BÖLGE KURULU

KARAR


Toplantı Tarih ve no: 23.11.2023 - 455
Karar Tarih ve no : 23.11.2023 - 12089

26.12.376
Toplantı Yeri
ESKİŞEHİR

Eskişehir ili, Günyüzü ilçesi, Kavuncu Mahallesi'nde, tapulama harici alanda, Kurulumuzun 20.09.2023 tarih ve 11913 sayılı kararı ile 2863 sayılı Kanunun 6. Maddesi kapsamında anıt olarak tescil çalışmalarının yapılması istemine ilişkin; Kurul Müdürlüğü uzmanlarının 22.11.2023 tarih ve 2386164 sayılı dosya inceleme raporu okundu, dosyası ve fotoğrafları incelendi, yapılan görüşmeler sonunda;

Eskişehir ili, Günyüzü ilçesi, Kavuncu Mahallesi'nde, tapulama harici alanda bulunan köprüye ilişkin, yapım malzemesi ve tekniği, mimari detayları, dekoratif özellikleri vb nedenlerle 2863 sayılı Kanun kapsamında I. (Birinci) Grup Korunması Gerekli Taşınmaz Kültür Varlığı olarak tescil edilmesine; söz konusu taşınmaza ilişkin hazırlanan koruma alanı krokisi ve tescil fişinin uygun olduğuna; bahsi geçen tescilli taşınmaz ve koruma alanı sınırları içinde 2863 sayılı Kanun ve ilgili mevzuat kapsamında gerekli izinler alınmadan herhangi bir fiziki ve inşai müdahalede bulunulmamasına karar verildi.

KOORDİNATLI KORUNMA ALANI SINIRI KROKİSİ



İl	:	Eskişehir
İlçe	:	Günyüzü
Mahalle	:	Kavuncu Mahallesi
Pafta	:	J27-B2
Adı	:	Kavuncu Mahallesi Roma Köprüsü
Ölçek	:	1/1Kroki
	:	●●●●●● : Korunma Alanı Sınırı

KOORDİNAT LİSTESİ

UTM ED50 - 6 DERECE

Nokta No	Y	X
1	408749.94	4361573.80
2	408779.91	4361585.62
3	408800.72	4361534.51
4	408768.59	4361522.03

UTM ED50 - 3 DERECE



Nokta No	Y	X
1	408713.43	4363319.13
2	408743.41	4363330.95
3	408764.23	4363279.82
4	408732.08	4363267.33

KÜLTÜR VE TURİZM BAKANLIĞI
KÜLTÜR VARLIKLARI VE MÜZELER GENEL MÜDÜRLÜĞÜ
ESKİŞEHİR KÜLTÜR VARLIKLAR KORUMA BÖLGE
KURULUŞU'nun 25.11.2023 Tarihli ve 10889
SAYILI KARARI EKİDİR.

11.11.2023

11.11.2023



AVRUPA KONSEYİ	DOĞAL VE KÜLTÜREL VARLIKLARI KORUMA ENVANTERİ			ANIT	ENVANTER NO:			
TÜRKİYE	ESKİŞEHİR KÜLTÜR VARLIKLARINI KORUMA BÖLGE KURULU				HARİTA NO:			
İLİ : Eskişehir	İLÇESİ : Günyüzü	MAHALLE / KÖY / MEVKİİ : Kavuncu Mahallesi		KORUMA DERECESESİ: I. (Birinci) Grup	ANITSAL: ÇEVRESEL: 1 2 3 1 2 3 ÇEVREYE AYKIRI:			
SOKAK VE KAPI NO:	KADASTRO : PAFTA:	ADA:	PARSEL:	MİMARİ ÇAĞI(Üslup):	VAKFIYE: -			
ADI: Çobanköprü Mevkii Roma Köprüsü ve koruma alanı	YAPTIRAN: -	YAPAN:						
Günyüzü ilçesi Kavuncu Mahalle yerleşim alanının yaklaşık 900 metre güneyinde, tarım arazilerine ulaşımı sağlayan stabilize yolun batı bitişiğinde ve mevcutta kurumuş halde olan Özdenk Deresi yatağında yer almakta olup yığma taşlardan oluşturulan tek gözlü köprü.								
KORUMA DURUMU:	A İYİ B ORT C FENA	TASIVICI YAPI	A D İ Ş Y A P I B İ Ş Y A P I C İ Ş Y A P I	ÜST YAPI	A İÇ YAPI B C	SÜSLEME ELEMENLARI	A RUTUBET B C	A YOK B İZİ VAR B ÖNEMLİ
VAZİYET PLANI								
								
AYRINTILI TANIM:								
Günyüzü ilçesi Kavuncu Mahalle yerleşim alanının yaklaşık 900 metre güneyinde, tarım arazilerine ulaşımı sağlayan stabilize yolun batı bitişiğinde ve mevcutta kurumuş halde olan Özdenk Deresi yatağında yer almakta olup yığma taşlardan oluşturulan kemer köprü formundadır. Köprünün; mevcutta kullanılan herhangi bir yola bağlantı sağlamadığı görülmekte olup batı bitişiğinde tarım arazileri bulunmaktadır. Anılan köprü yaklaşık 25 metre boyunca yüzeyden izlenebilmekte olup ykl. 5 metre genişliğindedir. Alanda yapılan incelemelerde köprü kemerinin kabaca düzleştirilmiş bir ya da iki sıra taş zemin üzerine dayanak taşı olarak kullanılan bir sıra düzgün kesme taş blok ve bunların üzerinde bir adet kilit taşı etrafında üçer adet kesme taştan oluşan dairesel kemer formunda olduğu görülmüştür. Sözü edilen kemer mevcut haliyle dolgu toprak zemin üzerinden yaklaşık 170 cm yüksekliğinde ve 2 metre genişliğindedir. Kemerin etrafında yer alan ve köprüyü oluşturan beden duvarındaki taşların ise kemere en yakın yerinde yaklaşık 6-7 sıra düzensiz yığma taşlardan oluşturulduğu görülmektedir. Köprünün üst yüzeyi yoğun miktarda bitki örtüsü ile kaplanmış halde olup yüzeyden görülebildiği kadarıyla beton harçla kabaca onarım gördüğü, üst yüzeydeki beton harcın eskimesi dikkate alındığında ise çok yakın olmayan (50-60 yıl?) bir zamana kadar kullanım görmüş olabileceği değerlendirilmektedir. Köprü üstünde, ana kemerin yaklaşık 3-4 metre sağında ve solunda ise daha küçük kemerlere ait olabilecek anomaliler görülmekte olup kenarlarının dolgu toprakla kapanmış olması nedeniyle buralarda kemer olup olmadığı anlaşılamamaktadır. Ayrıca köprünün her iki ucunda, üzeri büyük sal taşları ile kapatılmış ve kemer doğrultusunda ilerleyen iki adet boşluk göze çarpmaktadır. Söz konusu boşluklar alışımlı dairesel kemer formunda olmayıp kare biçimindedir. Sözü edilen boşlukların, köprünün inşaa tarihinden sonraki dönemlerde dere yatağının genişlemesi sonucu oluşması muhtemel taşkın tehdidini engellemek amacıyla köprü taşlarının kısmen sökülerek yapılmış olabileceği değerlendirilmektedir.								
TEKNİK BİLGİLER	SU	ELEKTRİK	ISITMA	KANALİZASYON				
ORJİNAL KULLANIM : Köprü								
BUGÜNKÜ KULLANIM : Kullanılmıyor								
ÖNERİLEN KULLANIM : -								
HAZIRLAYANLAR : TARİH: 20.11.2023								
Ayhan ÖNCELEN (Sanat Tarihçisi):								
Tayfun ÜRKER (Mühendis):								
KONTROL EDEN: Rafiye KARAOĞLU MURAT								
Bölge Kurulu Müdürü								
TARİH 30.11.2023								
T.C. KÜLTÜR VE TURİZM BAKANLIĞI KÜLTÜR VARLIKLARI VE MÜZELER GENEL MÜDÜRLÜĞÜ ESKİŞEHİR KÜLTÜR VARLIKLARI KORUMA BÖLGE KURULU'NUN 23.11.2023 TARİH VE 12089 SAYI KURULU'NUN 23.11.2023 TARİH VE 12089								
YAYIN DİZİNİ	EKLER:	RESTORASYON PROJESİ						
	RAPOR							
	FOTOĞRAF							
	RÖLÖVE PROJESİ	KROKİ						
	KİTABE	VAKFIYE						