

T.C.
KÜLTÜR VE TURİZM BAKANLIĞI
ESKİŞEHİR KÜLTÜR VARLIKLARINI KORUMA BÖLGE KURULU

KARAR

Toplantı Tarih ve no: 23.11.2023-455

Karar Tarih ve no : 23.11.2023-12103

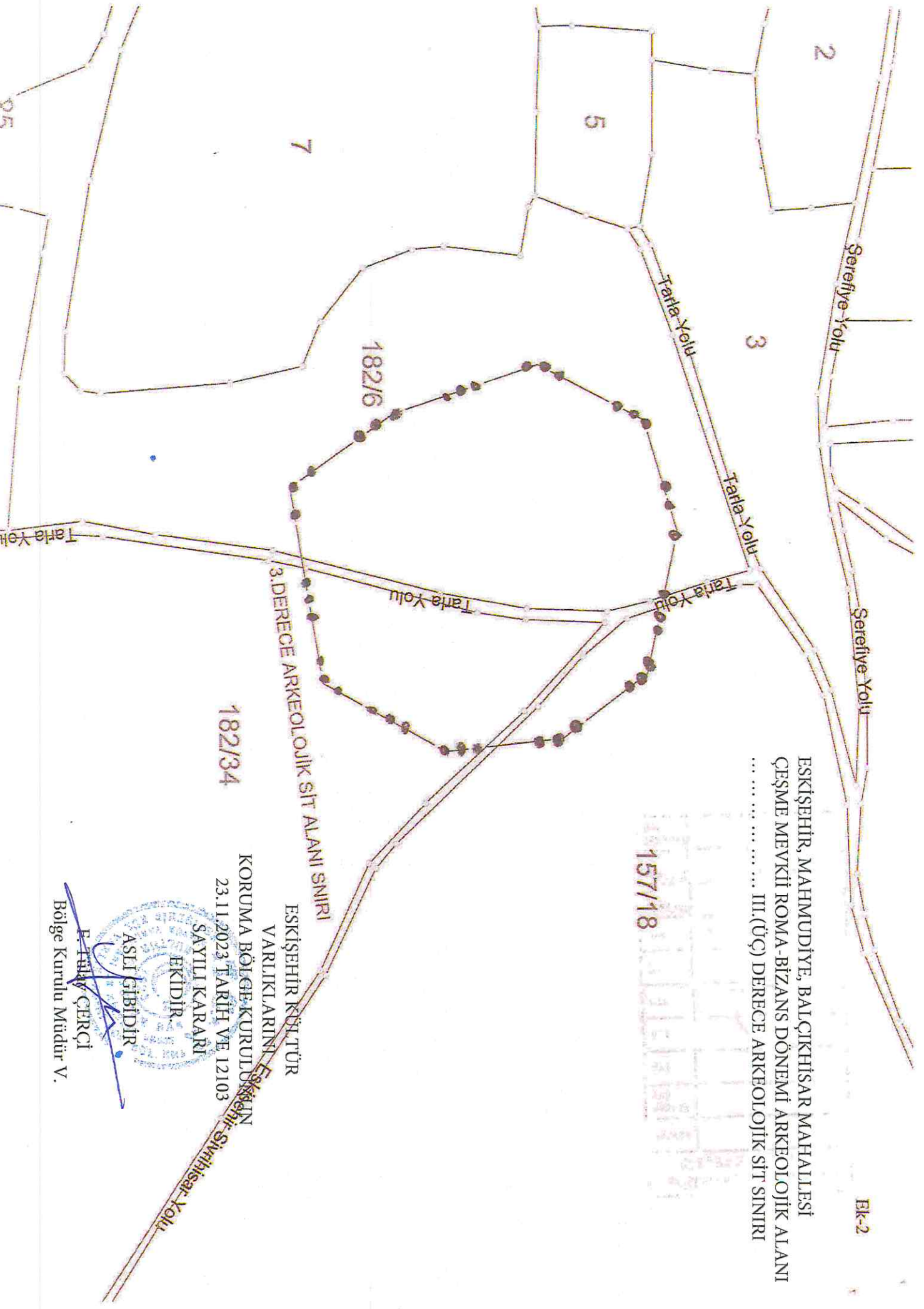
Toplantı Yeri
ESKİŞEHİR

Eskişehir ili, Mahmudiye ilçesi, Yeniköy-Doğanca-Balçıkhisar mahalleleri sınırları içerisinde, Osmangazi Elektrik Dağıtım A.Ş.'nin Enerji Nakil Hattı projesine esas 11.09.2023 tarih ve 162222 sayılı yazısı doğrultusunda, Kurul Müdürlüğü uzmanlarınca yapılan yerinde inceleme sonucunda Balçıkhisar mahallesi sınırları içerisinde tespit edilen alanın 2863 Sayılı Kanun kapsamında tesciline esas hazırlanan bilgi ve belgelerin değerlendirilmesinin istendiği Kurul Müdürlüğü uzmanlarının 09.10.2023 tarih ve 2300798 sayılı rapor ve ekleri, faaliyeti etkilenen kurum görüşlerinin istendiği Kurul Müdürlüğünün 09.10.2023 tarih ve 4284054 sayılı yazısı, Maden ve Petrol İşleri Genel Müdürlüğünün 17.10.2023 tarih ve 2023481936 sayılı yazısı, kadastral krokinin iletildiği Kadastro Müdürlüğünün 24.10.2023 tarih ve 2332065 sayılı yazısı, kurum görüşlerinin iletildiği yazılar, Kurul Müdürlüğü uzmanlarının 20.11.2023 tarih ve 2381629 sayılı dosya inceleme raporu ile hazırlanan Geçiş Dönemi Koruma Esasları ve Kullanma Şartları önerisi okundu, tescil fişi, koordinatlı sit sınırı krokisi, sit sınırlarının işaretlendiği kadastral kroki, fotoğrafları ve dosyası incelendi, yapılan görüşmeler sonunda;

Eskişehir ili, Mahmudiye ilçesi, Balçıkhisar mahallesi sınırları içerisinde Çeşme Mevkinde tespit edilen ve 2863 sayılı Kanun'un 6. Maddesi kapsamında korunması gerekli kültür varlıklarından olan alanın, "Çeşme Mevki Roma-Bizans Arkeolojik Alanı" adıyla III. (Üç) Derece Arkeolojik Sit olarak tesciline; hazırlanan tescil fişi, koordinatlı sit sınırı krokisi ve sit sınırlarının aktarıldığı kadastral krokisinin uygun olduğuna; söz konusu alanda Kültür ve Tabiat Varlıklarını Koruma Yüksek Kurulu'nun Arkeolojik Sitler, Koruma ve Kullanma Koşullarına ilişkin 05.11.1999 tarih ve 658 sayılı İlke Kararı'nın ilgili hükümlerinin ve hazırlanan geçiş dönemi koruma esasları ve kullanma şartlarının geçerli olduğuna, alanda kolluk kuvvetlerince gerekli güvenlik önlemlerinin artırılmasına ve sit sınırları içerisinde 2863 sayılı kanun ve ilgili mevzuat kapsamında gerekli izinler alınmadan herhangi bir fiziki ve inşai müdahalede bulunulmamasına karar verildi.

ESKİŞEHİR, MAHMUDIYE, BALÇIKHIŞAR MAHALLESİ
ÇEŞME MEVKİİ ROMA-BİZANS DÖNEMİ ARKEOLOJİK ALANI
..... III.(ÜÇ) DERECE ARKEOLOJİK SİT SINIRI

157/18



ESKİŞEHİR KÜLTÜR
VARLIKLARINI
KORUMA BÖLGE KURULUŞUNUN
23.11.2023 TARİH VE 12103
SAYILI KARARI

182/34

ASLI GIBİDİR

F. HALUK ÇERÇİ

Bölge Kurulu Müdürü V.

KOORDİNATLI ARKEOLOJİK SİT SINIRI KROKİSİ



ESKİŞEHİR KÜLTÜR VARLIKLARINI
KORUMA BÖLGE KURULUNUN
23.11.2023 TARİH VE 12403 SAYILI KARARI
EKİDİR.

ASLI GİBİDİR

E. TULAY ÇETİCİ

Bölge Kurulu Müdürü V

İl	Eskişehir
İlçe	Mahmutiye
Mahalle	Balgıkrisar Mahallesi
Pafta	I26-D4
Adı	Çeşme Mevki Roma - Bizans Dönemi Arkeolojik Alanı
Tür/Derece	III. (Üç) Der. Ark. Sit.
Projeksiyon	UTM
Ölçek	1/Kroki
	III. (Üç) Der. Ark. Sit Sınırı







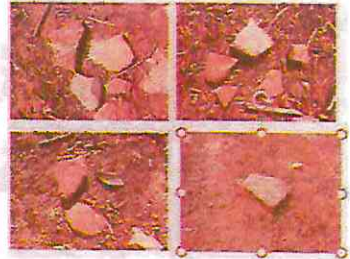
KOORDİNAT LİSTESİ

UTM ED50 6 DERECE DOM:33

Nokta No	Y	X
1	333874.285	4383276.413
2	333874.577	4383277.215
3	333901.237	4383324.637
4	333952.998	4383338.283
5	334018.488	4383321.905
6	334047.253	4383281.683
7	334051.476	4383227.709
8	334018.165	4383172.520
9	333927.511	4383160.806
10	333894.796	4383209.765

UTM ED50 3 DERECE DOM:30

Nokta No	Y	X
1	591561.569	4383785.156
2	591561.834	4383785.968
3	591586.902	4383834.261
4	591638.167	4383849.608
5	591704.197	4383835.442
6	591734.293	4383796.196
7	591740.315	4383742.384
8	591708.859	4383686.105
9	591618.632	4383671.371
10	591584.206	4383719.219

AVRUPA KONSEYİ	KÜLTÜREL VARLIKLARI KORUMA ENVANTERİ K.V.K.E		SİT	ENVANTER NO:	
TÜRKİYE	ESKİŞEHİR KÜLTÜR VARLIKLARINI KORUMA BÖLGE KURULU			HARİTA NO:	
İli: Eskişehir	İlçesi: Mahmudiye	Mahalle veya Köyü: Balçıkhisar	Pafta:	Ada:	Parsel:
Adı:	Çeşme Mevki Roma-Bizans Dönemi Arkeolojik Alanı				
GENEL TANIM: Halkalı Roma-Bizans Yerleşimi; Mahmudiye İlçesi, Balçıkhisar Köyü'nün yaklaşık 2.2 km. batısında, Şerefiye Köyü'nün 3.5 km. doğusunda, Balçıkhisar-Şerefiye Köy yolunun güneyinde, Halkalı Çeşme Mevkiinde yer almaktadır. Alanda yapılan incelemede; hafif yükseltisi bir alanda yüzeyde Roma-Bizans Dönemine ait seramik parçaları tespit edilmiştir. Yüzeyde seramiklerin yanı sıra yapılarda kullanıldığı düşünülen taş öbekleri ve dizileri görülmektedir. Alanın yaklaşık 120 m. kuzeyinde benzer dönem özelliği gösteren tescilli "Halkalı Roma-Bizans Yerleşimi" bulunmaktadır.					
Koruma Şimdiki Tehlikeler: İnsan ve doğa erozyonu.					
Şimdiki Durum: Balçıkhisar mahallesinden ulaşım sağlanabilir.			Koruma Derecesi: III. (Üç) Derece Arkeolojik Sit		
Sit Potansiyeli: Yüzey araştırması yapılabilir.			HAZIRLAYANLAR: TARİH: 09.10.2023		
Şimdiki Koruma: Herhangi bir koruma yoktur.			Bulent OKTA Arkeolog 		
Önerilen Koruma: Tescilinden sonra İlçe Jandarma Komutanlığına ve Muhtarlığına Kaymakamlığı tarafından bilgilendirme yapılması.			Tayfun ÜRKER Mühendis 		
Yayın Dizisi: -			KONTROL EDİN: TARİH 09.10.2023		
Gözlemler:			Rahime KARAÖĞLU MURAT Koruma Bölge Kurulu Müdürü 		
Kurul İsmi: EKVKBK			KURUL KARARLARI:		
Kurul Karar Tarihi:			REVİZYON: GEEAYK ONAYI:		
Kurul Karar No:					
					
  					
<p>ESKİŞEHİR KÜLTÜR VARLIKLARINI KORUMA BÖLGE KURULUNUN 23.11.2023 TARİH VE 12103 SAYILI KARARI EKİDİR.</p> <p>ASLİ GİRİDİR</p> <p>F. Tulay ÇERÇİ Bölge Kurulu Müdürü V</p>					