

T.C.
KÜLTÜR VE TURİZM BAKANLIĞI
ESKİŞEHİR KÜLTÜR VARLIKLARINI KORUMA BÖLGE KURULU

KARAR

Toplantı Tarih ve no: 22.12.2023-458

Karar Tarih ve no : 22.12.2023-12220

Toplantı Yeri
ESKİŞEHİR

Afyonkarahisar ili, Dinar ilçesi, Oğullar köyü sınırları içerisinde Müze Müdürlüğü uzmanlarınca maden sahası kurum görüşüne esas yapılan incelemelerde korunması gerekli kültür varlığı niteliği taşıyan bir alana rastlandığının bildirildiği Afyonkarahisar İl Kültür ve Turizm Müdürlüğü'nün 13.09.2023 tarih, 4185332 sayılı yazısı doğrultusunda yapılan incelemeler sonucu tespit edilen Tümülüsün I. (Bir) Derece Arkeolojik Sit olarak tesciline ilişkin hazırlanan belgelerin iletildiği Kurul Müdürlüğü uzmanlarının 16.10.2023 tarih, 2313842 sayılı yerinde inceleme raporu ve ekleri, kurum görüşleri ve kadastral verilerin istendiği Kurul Müdürlüğü'nün 16.10.2023 tarih, 4307565 sayılı yazısı, kadastral krokinin iletildiği Afyonkarahisar Kadastro Müdürlüğü'nün 30.10.2023 tarih 10478473 sayılı yazısı, kurum görüşlerinin iletildiği yazılar ve 18.12.2023 tarih ve 2433079 sayılı dosya inceleme raporu ile hazırlanan geçiş dönemi koruma esasları ve kullanma şartları okundu, tescil fişi, koordinatlı sit sınırı krokisi, sit sınırlarının işaretlendiği kadastral kroki, fotoğrafları ve dosyası incelendi, yapılan görüşmeler sonunda;

Afyonkarahisar ili, Dinar ilçesi, Oğullar köyünde tespit edilen ve 2863 Kanun'un 6. Maddesi kapsamında korunması gerekli kültür varlıklarından olan alanın "Oğullar Tümülüsü" adıyla I.(Bir) Derece Arkeolojik Sit alanı olarak tesciline, hazırlanan tescil fişi, koordinatlı sit sınırı krokisi ve sit sınırlarının aktarıldığı kadastral krokisinin uygun olduğuna, söz konusu alanda Kültür Varlıklarını Koruma Yüksek Kurulunun Arkeolojik Sitler, Koruma ve Kullanma Koşullarına ilişkin 05.11.1999 tarih ve 658 sayılı İlke Kararı doğrultusunda hazırlanan geçiş dönemi koruma esasları ve kullanma şartlarının geçerli olduğuna; alandaki kaçak kazı çukurlarının, ilgili adli makamların uygun görüşü alınarak başka kaçak kazıları özendirmemesi ve can ve mal güvenliğinin sağlanması açısından, Belediyesince, Müze Müdürlüğü denetiminde kapatılmasına, bu süre zarfında kaçak kazı çukurlarının bulunduğu alanda can ve mal güvenliğinin korunmasına yönelik gerekli geçici güvenlik önlemlerinin ilgili idarelerce alınmasına, kaçak kazı olayı ile ilgili suç duyurusunda bulunulduğu Afyonkarahisar İl Kültür ve Turizm Müdürlüğü'nün 13.09.2023 tarih, 4185332 sayılı yazısı ile anlaşıldığından tekrar suç duyurusunda bulunulmasına gerek olmadığına, yürütülecek olan soruşturmanın seyri ve sonucu hakkında Kurul Müdürlüğüne bilgi verilmesine, sit sınırları içerisinde Kurulumuzdan izinsiz herhangi bir fiziki ve inşai müdahalede bulunulmamasına karar verildi.

AFYONKARAHİSAR, DİNAR İLÇESİ,
OĞULLAR (AKTOPRAK)KÖYÜ,

Ek-1

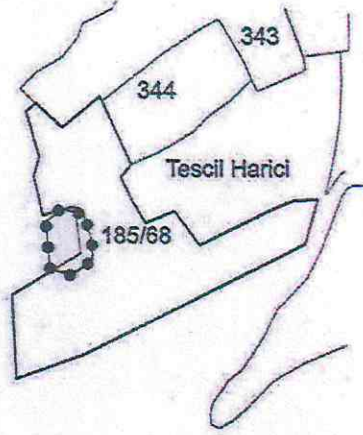
İl : Afyonkarahisar
İlçe : Dinar
Köy : Oğullar (Aktoprak) Köyü
Pafta : L24-D-22-b
Adı : Oğullar Tümülsü
Ölçek : 1/5000

OĞULLAR TÜMÜLSÜ
..... I.(BİR) DERECE ARKEOLOJİK SİT SINIRI



1/5000

185 ADA 1
(Orman)



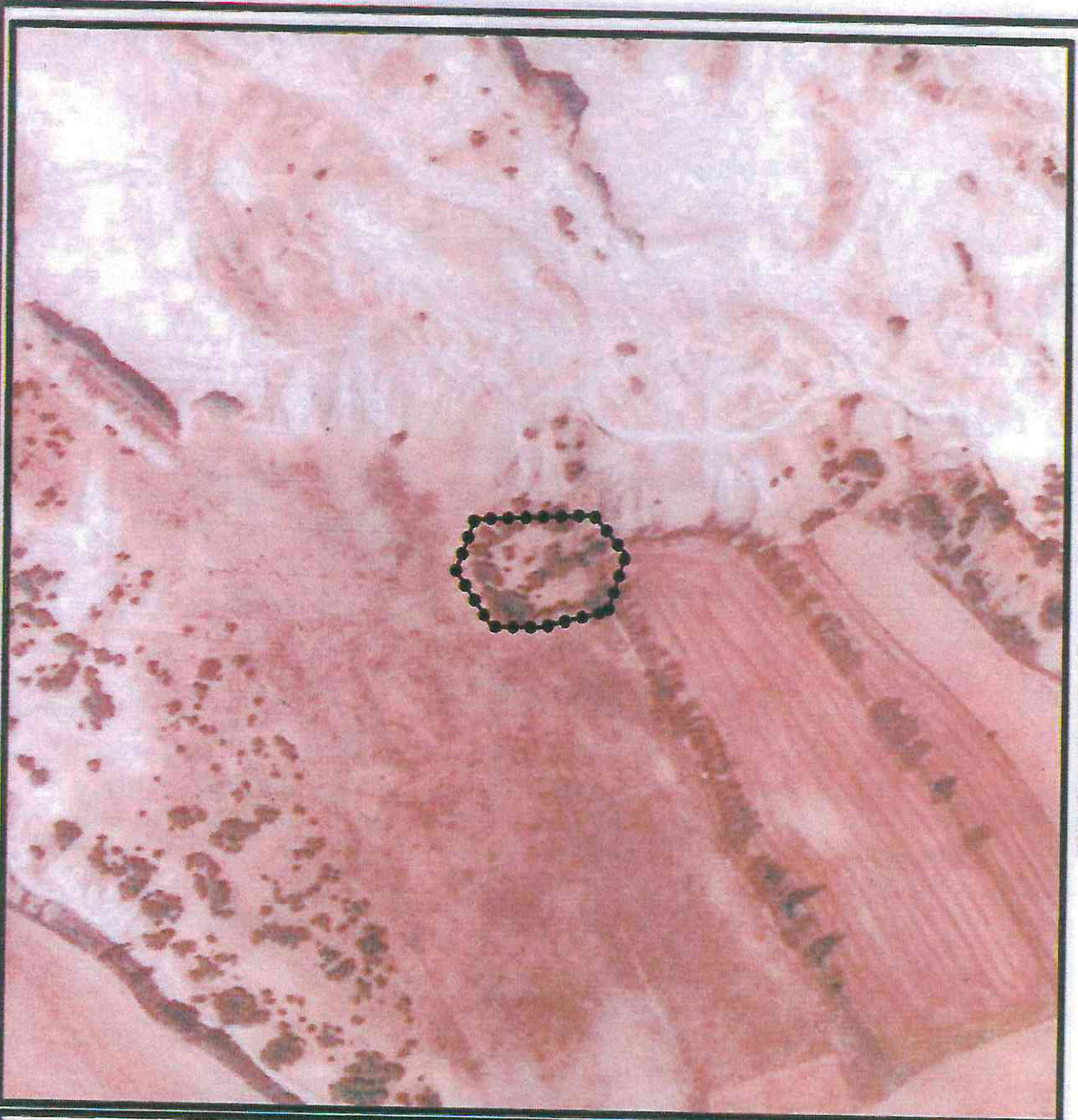
ESKİŞEHİR KÜLTÜR VARLIKLARINI
KORUMA BÖLGE KURULUNUN
22.12.2023 TARİH VE 12220 SAYILI KARARI
EKİDİR.

Düzenleyen
Gürol ŞENER
Tekniker
25.10.2023

ASLI GİBİDİR.

F. Tülay ÇERÇİ
Bölge Kurulu Müdür V.

KOORDİNATLI ARKEOLOJİK SİT SINIRI KROKİSİ



İl	Aydınkarahisar
İlçe	Dinar
Köy	Oğullar (Aktoprak) Köyü
Pafta	L24-D4
Adı	Oğullar Türnütlüğü
Tür/Derece	I. (Bir) Der. Ark. Sıt.
Projeksiyon	UTM
Ölçek	1/Krokî
◆◆◆◆◆ I. (Bir) Der. Ark. Sıt. Sınırı	

KOORDİNAT LİSTESİ

UTM ED50 6 DERECE DOM:33

Nokta No	Y	X
1	245053,053	4213566,798
2	245058,057	4213546,983
3	245058,106	4213533,168
4	245042,568	4213523,019
5	245027,979	4213528,164
6	245026,212	4213561,554
7	245037,057	4213570,682

UTM ED50 3 DERECE DOM:30

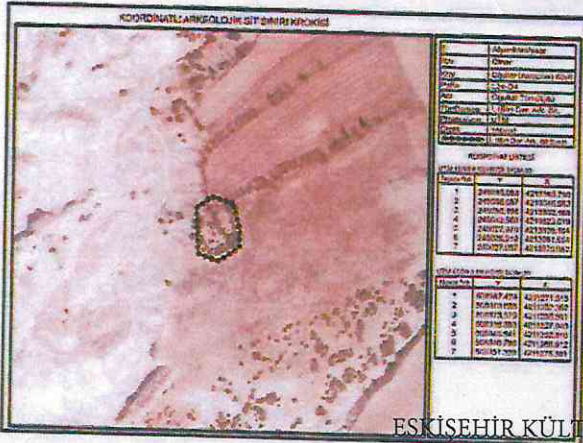
Nokta No	Y	X
1	508367,478	4211271,018
2	508373,085	4211252,362
3	508373,579	4211238,581
4	508358,383	4211227,940
5	508343,641	4211232,610
6	508340,799	4211265,912
7	508351,339	4211275,381

ESKİŞEHİR KÜLTÜR VARLIKLARINI
KORUMA BÖLGE KURULUĞUNUN
22.12.2023 TARİH VE 12220 SAYILI KARARI
EKİDİR

ASLI GİBİDİR

Bölge Kuruldu Müdürü V.

AVRUPA KONSEYİ	KÜLTÜREL VARLIKLARI KORUMA ENVANTERİ K.V.K.E		SİT	ENVANTER NO:	
TÜRKİYE	ESKİŞEHİR KÜLTÜR VARLIKLARINI KORUMA BÖLGE KURULU			HARİTA NO:	
İli: Afyonkarahisar	İlçesi: Dinar	Mahalle veya Köyü: Oğullar (Aktoprak) Köyü	Pafta:	Ada:	Parsel:
Adı: Oğullar Tümülüsü					
Genel Tanım: Afyonkarahisar ili, Dinar ilçesi, Oğullar (Aktoprak) köyünün 600 m. güneybatısında, Taşgöl Mevkii Arkeolojik alanının yaklaşık 900 m. güneyinde, yine tescilli Aktoprak Tümülüsü'nün yaklaşık 900 m. batısında ve yaklaşık 30 m. çapında 4-5 m. yüksekliğindedir. Helenistik-Roma Dönemine ait olduğu düşünülen tümülüste bir tanesi üst noktada, diğeri ise güneybatı yamaçta olmak üzere iki adet eski tarihli tehlike arz etmeyen kaçak kazı çukuru bulunmaktadır.					
Koruma Şimdiki Tehlikeler: İnsan ve doğa erozyonu.					
Şimdiki Durum: Köyden ulaşım sağlanabilmektedir.			Koruma Derecesi: I. (Bir) Derece Arkeolojik Sit		
Sit Potansiyeli: Yüzeysel araştırması yapılabilir.			HAZIRLAYANLAR: TARİH: 16.10.2022		
Şimdiki Koruma: Herhangi bir koruma yoktur.			Bülent OKTA Arkeolojik		
Önerilen Koruma: Tescilinden sonra İlçe Jandarma Komutanlığına ve Muhtarlığına bilgilendirme yapılması.			Pınar AKIN Sanat Tarihi		
Yayın Dizisi: -			KONTROL EDEN: TARİH: 16.10.2023		
Gözlemler:			F. Tülay ÇERÇİ Koruma Bölge Kurul Müdür V.		
Kurul İsmi: EKVKBK			KURUL KARARLARI:		
Kurul Karar Tarihi:			REVİZYON: GEEAYK ONAYI:		
Kurul Karar No:					



ESKİŞEHİR KÜLTÜR VARLIKLARINI
KORUMA BÖLGE KURULUNUN
22.12.2023 TARİH VE 12220 SAYILI KARARI
EKİDİR.

ASLI GİBİDİR

F. Tülay ÇERÇİ
Bölge Kurulu Müdür V.