

22.08.48

T.C.
KÜLTÜR VE TURİZM BAKANLIĞI
EDİRNE KÜLTÜR VARLIKLARINI
KORUMA BÖLGE KURULU
K A R A R

(1)

Toplantı Tarihi ve No : 19.02.2024 - 446

Toplantı Yeri

Karar Tarihi ve No : 19.02.2024 - 9949

EDİRNE

Edirne İli, Süloğlu İlçesi, Keramettin Köyü sınırları içerisinde yer alan, mülkiyeti Maliye Hazinesine ait, 1384 parselde arkeolojik kalıntıların bulunduğuna ilişkin Edirne Müze Müdürlüğü'ne yapılan telefon ihbarına istinaden Müze Müdürlüğünce yerinde incelenen ve tescil potansiyelinin değerlendirilmesi adına Edirne KVKBK Müdürlüğü'ne iletilen Edirne Valiliği, İl Kültür ve Turizm Müdürlüğü'nün 17.11.2023 tarihli ve 4439139 sayılı yazısı ve ekleri, Edirne KVKBK Müdürlüğü uzmanlarınca yerinde yapılan incelemelerde; söz konusu alanda yüzeyde oldukça yoğun miktarda seramik parçaları, dağılmış vaziyette kemikler ile mimari parçaların bulunduğu tespit edildiğinden, koordinatlı sınırlar itibari ile belirlenen alanın III. (Üçüncü) Derece Arkeolojik Sit Alanı olarak tescil edilmesi önerisine ilişkin 2863 sayılı Kanunun 7. maddesi gereğince ilgili ve faaliyetleri etkilenen kurumlardan görüş talep edilen Edirne KVKBK Müdürlüğü'nün 26.12.2023 tarih ve 4580191 sayılı yazısı, Edirne Valiliği, İl Tarım ve Orman Müdürlüğü'nün 27.12.2023 tarih ve 12585023 sayılı, Edirne Valiliği, Çevre, Şehircilik ve İklim Değişikliği İl Müdürlüğü'nün 29.12.2023 tarih ve 8366409 sayılı, Karayolları Genel Müdürlüğü, 1.Bölge Müdürlüğü'nün 03.01.2024 tarih ve 1414607 sayılı, Edirne İl Özel İdaresi, Yol ve Ulaşım Hizmetleri Müdürlüğü'nün 12.01.2024 tarih ve 64234 sayılı, Edirne İl Özel İdaresi, Tarımsal Hizmetler Müdürlüğü'nün 17.01.2024 tarih ve 64477 sayılı, Edirne İl Özel İdaresi, Yazı İşleri Müdürlüğü'nün 01.02.2024 tarih ve 65388 sayılı kurum görüşü yazıları ile uzman raporu okundu, dosyası ve ekleri incelendi, yapılan görüşmeler sonucunda;

Edirne İli, Süloğlu İlçesi, Keramettin Köyü sınırları içerisinde yer alan, Edirne Kültür Varlıklarını Koruma Bölge Kurulu Müdürlüğü uzmanlarınca yerinde yapılan incelemelerde alanda yoğun olarak seramik parçaları, dağılmış vaziyette kemikler ve mimari parçalar bulunduğu tespit edildiğinden, 1384 parsel numaralı taşınmazın 2863 sayılı Kanunun 6 ncı maddesi kapsamına giren özellikler taşınması nedeniyle Korunması Gerekli Taşınmaz Kültür Varlıklarının ve Sitlerin Tespit ve Tescili Hakkında Yönetmeliğin 3 üncü ve 4 üncü maddeleri doğrultusunda, ekli 1/2000 ölçekli haritada belirlenen koordinatlı sınırlar itibariyle III. (Üçüncü) Derece Arkeolojik Sit Alanı olarak tescil edilmesine,

- Sit fişinin uygun olduğuna,

- Kültür ve Tabiat Varlıklarını Koruma Yüksek Kurulu'nun 05.11.1999 tarih ve 658 sayılı ilke kararı gereği aşağıda belirtilen maddelerin III. (Üçüncü) Derece Arkeolojik Sit Alanı geçiş dönemi koruma esasları ve kullanma koşulları olarak belirlenmesine,

- Yeni yapılaşma talebi olması durumunda, İlgili Müze Müdürlüğü denetiminde sondaj yapılması, sondaj sonucunun Kurulumuza iletdikten sonra, talebin uygun olduğuna dair alınacak karar doğrultusunda ilgili İdarelerce mevzuatına uygunluğu onaylanarak yapılaşmaya geçilebileceğine,

-Sondaj sonucu kültür varlığına rastlanması halinde ise alanın sit durumunun yeniden değerlendirilebileceğine,

ASLI GİBİDİR

22.08.48

T.C.
KÜLTÜR VE TURİZM BAKANLIĞI
EDİRNE KÜLTÜR VARLIKLARINI
KORUMA BÖLGE KURULU
K A R A R
(2)

Toplantı Tarihi ve No : 19.02.2024 - 446

Toplantı Yeri

Karar Tarihi ve No : 19.02.2024 - 9949

EDİRNE

- Resmi ve özel kuruluşlarca yapılacak olan her türlü alt yapı çalışmalarına dair uygulamalar (kanalizasyon, içme suyu, enerji nakil hattı, boru hattı telefon hattı vb.) Kurulumuzdan izin alındıktan sonra ilgili Müze Müdürlüğü denetiminde yapılabileceğine,

- Tevhid ve ifraz işlemleri, kadastral uygulamalar, ağaç dikimi ve sökümü vb. uygulamaların Kurulumuz izni doğrultusunda yapılabileceğine,

- Taş, toprak, kum vb. alınmamasına, kireç, taş, tuğla, mermer, kum, maden vb. ocaklarının açılmamasına, toprak, curuf, çöp, sanayi atığı ve benzeri malzemenin dökülmemesine,

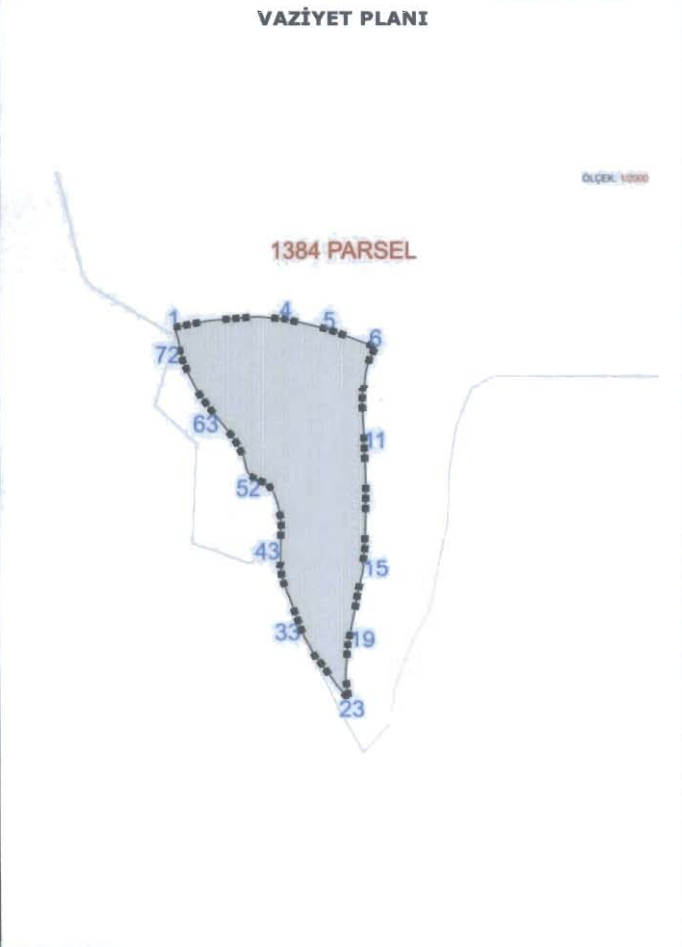

- Geçiş dönemi koruma esaslarına ve Koruma Bölge Kurulu kararlarına aykırı uygulamanın tespit edilmesi halinde varsa ilgili idarelerce mevzuatına göre gerekli işlemler yapılarak uygulamanın durdurulması ve konunun belgeleriyle birlikte Edirne Kültür Varlıklarını Koruma Bölge Kurulu Müdürlüğüne iletilmesine,

- Geçiş dönemi koruma esasları ve kullanma şartlarında değinilmeyen konularda Kültür ve Tabiat Varlıklarını Koruma Kanunu, ilgili yönetmelikler ve Kültür ve Tabiat Varlıklarını Koruma Yüksek Kurulu ile Kültür Varlıklarını Koruma Yüksek Kurulunun ilke kararlarının geçerli olduğuna,

Karar verildi.

ASLI GİBİDİR

T.C.
KÜLTÜR VE TURİZM BAKANLIĞI
EDİRNE KÜLTÜR VARLIKLARINI
KORUMA BÖLGE KURULU

AVRUPA KONSEYİ	KÜLTÜREL VARLIKLARI KORUMA ENVANTERİ K.V.K.E.		SİT	ENVANTER NO :
TÜRKİYE	KÜLTÜR VARLIKLARI VE MÜZELER GENEL MÜDÜRLÜĞÜ			HARİTA NO:
İLİ : EDİRNE	İLÇESİ : SÜLOĞLU	MAHALLE KÖY: KERAMETTİN KÖYÜ	KADASTRO: PAFTA: - ADA: 0 PARSEL: 1384 Parsel (Bir Kısmı)	
ADI: Kerametlin Nekropolü III. (Üçüncü) Derece Arkeolojik Sit Alanı	TÜRÜ: Seramik Buluntular, Kemik Parçaları ile Mimari Parçalar	DÖNEMİ: -		
GENEL TANIMI: Edirne İli, Süloğlu İlçesi, Kerametlin Köyü sınırları içerisinde yer alan, mülkiyeti Maliye Hazinesine ait, orman vasıflı 1384 parsel numaralı taşınmazın güney ve güneydoğusunda yer alan sahada yüzeyde oldukça yoğun miktarda amorf nitelikte seramik parçaları, dağılmış vaziyette insan kemiği parçaları (kafatası, kol vb.) ve mimari parçaların bulunduğu tespit edilmiştir. Alanda yer alan ve profil veren mimari parçalardan bir tanesinin 50x50x30 cm ölçülere sahip olduğu ve üst bölümünde 14x16 cm ölçülerinde kırılmaç tipinde kenet boşluğu bulunduğu görülmektedir. Söz konusu alanın bir yerleşim yerine ait mezarlık alanı olduğu değerlendirilmektedir.				
ŞİMDİKİ TEHLİKELER: Kaçak Kazılar				
ŞİMDİKİ DURUMU: -				
SİT POTANSİYELİ: III. (Üçüncü) Derece Arkeolojik Sit Alanı		KORUMA DERECESESİ: III. (Üçüncü) Derece Arkeolojik Sit Alanı		
ŞİMDİKİ KORUMA: Korumasız				
ÖNERİLEN KORUMA: Belirlenen sınırlar itibarı ile III. (Üçüncü) Derece Arkeolojik Sit Alanı olarak tescil edilmesi önerilmektedir.				
GÖZLEMLER: Alanda ilgili idarelerce güvenlik tedbirleri alınmalıdır.				
VAZİYET PLANI 		FOTOĞRAF 		
KOORDİNATLAR:		FOTOĞRAF ÇEKİM TARİHİ: 13.12.2023		
HAZIRLAYANLAR: Merve ARSLAN Arkeolog <i>M. Arslan</i> Öznur ÇELİK Müze Araştırmacısı (Sanat Tarihçi M.A) <i>Ö. Çelik</i>		EKLER: RAPOR X FOTOĞRAF X HARİTA X		
YAYIN DİZİNİ		KONTROL EDEN: Yusuf ŞAMİLOĞLU Müdür <i>Y. Şamiloğlu</i> KURUL ONAYI NO:		
		REVİZYON: KURUL KARARLARI:		

ASLİ GİRİDİR
Yusuf ŞAMİLOĞLU
Müdür

E.K.V.K. Kurulunun 19.02.2024
Tarih ve 9949 sayılı karar ekidir.

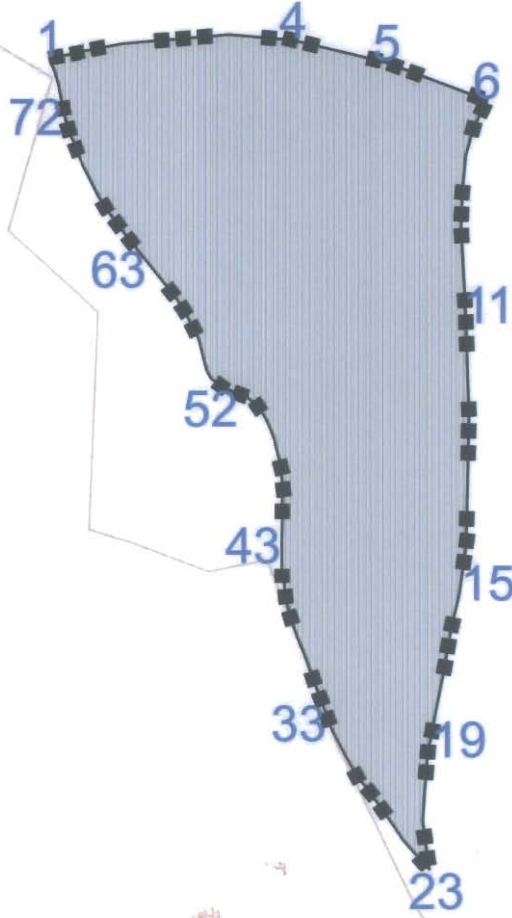
EDİRNE İLİ SÜLOĞLU İLÇESİ KERAMETTİN KÖYÜ

ADI: KERAMETTİN NEKROPOLÜ TESCİLLİ 3. DERECE ARK. SİT ALANI



T.C.
KÜLTÜR VE TURİZM BAKANLIĞI
EDİRNE KÜLTÜR VARLIKLARINI
KORUMA BÖLGE KURULU

1384 PARSEL



E.K.V.K. Kurulunun 19.02.2024
Tarih ve 9949 sayılı karar ekidir.

ASLI GİBİDİR

M. Yusuf SAMİLOĞLU
Müdür

KOORDİNE ÖZET - UTM ITRF96 3°

Nokta No	Y	X	Nokta No	Y	X	Nokta No	Y	X
1	496995.119	4629962.030	2	496715.988	4629965.956	3	496745.590	4629968.489
4	496763.352	4629969.968	5	496789.336	4629960.783	6	496617.182	4629950.209
7	496613.316	4629942.479	8	496811.237	4629934.698	9	496810.345	4629925.534
10	496806.886	4629915.871	11	496811.237	4629900.304	12	496812.129	4629883.590
13	496811.883	4629941.698	14	496811.254	4629827.067	15	496809.292	4629813.524
16	496806.970	4629903.803	17	496806.183	4629782.936	18	496802.754	4629780.893
19	496802.518	4629769.022	20	496799.689	4629758.472	21	496799.113	4629750.197
22	496802.332	4629741.451	23	496800.877	4629735.864	24	496793.853	4629744.594
25	496791.555	4629748.442	26	496789.191	4629751.890	27	496786.748	4629755.234
28	496783.509	4629739.822	29	496780.782	4629732.966	30	496779.016	4629768.309
31	496777.020	4629729.291	32	496774.189	4629725.764	33	496772.862	4629728.372
34	496771.861	4629718.464	35	496770.833	4629705.483	36	496769.582	4629706.881
37	496767.866	4629703.127	38	496766.282	4629707.469	39	496764.092	4629682.699
40	496762.582	4629687.187	41	496761.253	4629682.180	42	496760.835	4629681.150
43	496760.208	4629689.180	44	496760.338	4629680.182	45	496760.315	4629683.690
46	496760.342	4629685.688	47	496760.342	4629644.813	48	496759.590	4629680.531
49	496767.830	4629687.151	50	496755.828	4629682.117	51	496754.023	4629684.825
52	496760.582	4629688.135	53	496748.349	4629689.790	54	496743.340	4629671.144
55	496740.481	4629679.251	56	496739.277	4629675.257	57	496738.374	4629678.588
58	496737.020	4629684.084	59	496735.215	4629687.059	60	496732.598	4629681.808
61	496730.701	4629685.389	62	496727.842	4629686.980	63	496724.231	4629690.343
64	496717.611	4629691.819	65	496713.849	4629691.584	66	496711.141	4629690.195
67	496708.034	4629693.856	68	496708.025	4629692.674	69	496703.918	4629693.737
70	496702.283	4629697.950	71	496700.759	4629694.280	72	496698.853	4629694.730
73	496698.389	4629695.413	74	496697.719	4629694.830	75	496696.630	4629695.583

GÖSTERİM

- TESCİLLİ ALAN
- 3. DERECE ARK.SİT HAT
- KADASTRAL HAT

EK BİLGİ

"BİR KISMI 3.DERECE ARK.SİT ALANINDA"
1384 PARSEL