

T.C.
KÜLTÜR VE TURİZM BAKANLIĞI
EDİRNE KÜLTÜR VARLIKLARINI
KORUMA BÖLGE KURULU
KARAR

Toplantı Tarihi ve No : 20.02.2024-447
Karar Tarihi ve No : 20.02.2024-9981

Toplantı Yeri
EDİRNE

Kırklareli ili, Merkez ilçesi, Karacaibrahim mahallesi, 512 ada 77 parsel (eski 59 parsel) sayılı, şahıs mülkiyetine kayıtlı, Kurulumuzun 24.07.2023 tarih ve 9473 sayılı kararı ile sınırları belirlenen 1. derece arkeolojik sit alanı olarak tescilli Merkez C Tümülsünde, Kurulumuzun 31.10.2023 tarihli kararı gereği ifraz sonrası oluşan parsellere göre tescil eklerinin revize edilmesi, geçiş dönemi koruma esasları ve kullanım koşulları belirlenmesine ilişkin Kültür Varlıkları ve Müzeler Genel Müdürlüğü'nün 23.11.2023 tarihli ve 4436015 sayılı yazısı, Kurulumuz kararı gereği Tümüls sınırlarında moloz ve atıkların Müze Müdürlüğü denetiminde temizlenmesi ile ilgili yapılan tespitlere ilişkin Kırklareli İl Kültür ve Turizm Müdürlüğü'nün 13.11.2023 tarihli ve 4421102 sayılı yazısı ve ekleri ile uzmanın 19.02.2024 tarihli ve 2552089 sayılı raporu okundu, dosyası incelendi, yapılan görüşmeler sonucunda;

Kırklareli ili, Merkez ilçesi, Karacaibrahim mahallesi, 512 ada 77 parsel (eski 59 parsel) sayılı, şahıs mülkiyetine kayıtlı, Kurulumuzun 24.07.2023 tarih ve 9473 sayılı kararı ile sınırları belirlenen 1. derece arkeolojik sit alanı olarak tescilli Merkez C Tümülsünde, Kurulumuzun 31.10.2023 tarihli kararı gereği ifraz sonrası oluşan parsellere göre tescil eklerinin revize edilmesi ile 2863 sayılı Kanunun 17. maddesi kapsamında geçiş dönemi koruma esasları ve kullanma koşullarının belirlenmesine ilişkin;

* 1/2000 ölçekli kadastral haritasında belirlenen sınırları itibariyle Karacaibrahim mah., 512 ada 77 parselde yer alan Merkez C Tümülsü'nün, 1. derece arkeolojik sit alanı olarak tescilinin devam etmesine, tescil fişi ve haritasının uygun olduğuna,

* 512 ada 77 parselde "bir kısmı 1. derece arkeolojik sit alanıdır" şerhinin "tamamı 1.derece arkeolojik sit alanıdır" olarak düzeltilmesine, "2863 sayılı Kanunun 7. Maddesi gereğince korunması gerekli kültür ve tabiat varlığıdır 02/08/1993 yev:1788" şerhinin terkin edilmesine, tescilsiz 512 ada 78 parselde ise "bir kısmı 1. derece arkeolojik sit alanıdır" ve "2863 sayılı Kanunun 7. Maddesi gereğince korunması gerekli kültür ve tabiat varlığıdır 02/08/1993 yev:1788" şerhlerinin terkin edilmesine,

* Kurulumuz kararı gereği Tümüls sınırlarında moloz ve atıkların Müze Müdürlüğü denetiminde temizlendiği anlaşılmış, bilimsel kazılar sonucu ortaya çıkan toprak çukurların Müze Müdürlüğü'nün belirleyeceği şartlarda doldurularak kapatılmasına,

* Koordinatlı sınırları belirlenen Merkez C Tümülsü 1. derece arkeolojik sit alanında kalan 512 ada 77 parselde, 2863 sayılı Kanunun 17. maddesi gereği geçiş dönemi koruma esasları ve kullanım koşulları olarak;

- a. Resmi ve özel kuruluşlarca zorunlu durumlarda yapılacak alt yapı uygulamaları için müze müdürlüğünün görüşüyle konunun Kurulumuzda değerlendirilmesine,
- b. Yeni tarımsal alanların açılmamasına, ağaçlandırmaya gidilmemesine, tarım yapılarak yayvanlaştırılan doğu kısmında mevsimlik tarımsal faaliyetlerin sonlandırılmasına,
- c. Bu alanlarda, taş, toprak, kum vb. alınmamasına, kireç, taş, tuğla, mermer, kum, maden vb. ocaklarının açılmaması, toprak, cüruf, çöp, sanayi atığı ve benzeri malzemenin dökülmemesine,

T.C.
KÜLTÜR VE TURİZM BAKANLIĞI
EDİRNE KÜLTÜR VARLIKLARINI
KORUMA BÖLGE KURULU
KARAR

Toplantı Tarihi ve No : 20.02.2024-447
Karar Tarihi ve No : 20.02.2024-9981

Toplantı Yeri
EDİRNE

- d. Taşınmaz kültür varlıklarının mahiyetine tesir etmeyecek şekilde ilgili Kurulumuzdan izin almak koşuluyla birleştirme (tevhit) ve ayırma (ifraz) yapılabileceğine,
- e. Belirtilen hususlar dışında yapılmak istenen uygulamalara ilişkin koruma bölge kurulundan izin alınması ve alınacak kurul kararı doğrultusunda uygulamaya geçilmesine,

hükümlerinin geçerli olduğuna, karar verildi.

ASLI GİBİDİR

AVRUPA KONSEYİ	KÜLTÜREL VARLIKLARI KORUMA ENVANTERİ K.V.K.E		SİT	ENVANTER NO :
TÜRKİYE				HARİTANO:
İLİ : KIRKLARELİ	İLÇESİ : MERKEZ	MAHALLE KÖY: VEYA MEVKİ : KARACAİBRAHİM MAH.	KADASTRO: PAFTA: ADA/PARSEL: 512 ADA 77 PARSEL (Haritada sınırlandırıldığı şekli ile)	
ADI: MERKEZ C TÖMÜLÜSÜ	TÜRÜ: TÖMÜLÜS	DÖNEMİ: Erken Demir Çağı-M.S.3.yy.		

GENEL TANIMI:

Tömülüsler yağma tepeler şeklinde oluşturulmuş anıt mezar tepeleridir. Türkiye'deki Tömülüs tipi gömünün en yaygın olduğu yerlerden birisi Trakya'dır. En çok bilinen biçim, konik olmak üzere, küre, yarım küre, biçimsiz tümsekler gibi çeşitli tipleri bulunmaktadır. Tömülüsler mezar tipine göre; platformlular, çukurlular, mezar odalılar, lahitliler ve basit mezar olmak üzere beş ayrı grupta incelenebilir. Nadiren tek, çoğunlukla gruplar halinde bulunurlar.

Kırkarelili merkezi yerleşimin güneydoğusunda, Asilbeyli köyü yolu kuzeyinde, kadastral yola cepheli konumda olan Merkez C Tömülüsü, Karacaibrahim mahallesi, 512 ada 77 (eski 59) parselde yer almaktadır. Koruma Bölge Kurulu 24.08.1990 tarihli ve 760 sayılı karar eki tescil fişi örneğinde "...Aynen A Tömülüs altı Dromoslu Hücre Mezarında olduğu gibi hayli önemli bir anıtsal mezar örneği teşkil etmesine rağmen, çok tahrip olmuş bir durumdur. Fotoğraflardan görüleceği kadar, yalnızca esas adıyla ait kemer görünen tek sağlam kısmı teşkil etmektedir. Ancak zaman geçmeden yapılacak bir temizlikle müştemilattan kalan bölümler açığa çıkarılabilir. Yapının 1828 yılında, Tarkyayı işgal eden Rus Ordusu tarafından açıldığı ve yağmalandığı, bazı kayıtlarda yer almaktadır. 1939 yılında, TTK adına yapılan resmi kazılarda, Prof. Arif M. Mansel tarafından açılan mezar anıtı birbiri adına sıralanmış dört odaya sahiptir. 1. oda (2.28*1.95m), 2. oda (2.20*2.10m), 3. oda (3.12*2.13 m), 4. oda (3.12*3.05m) ebatlarında olup, üst örtünün beşik kemerle gerçekleştirildiği anlaşılmaktadır. Bugün için, yalnızca son odanın bir sıra üst örtüsü dikkati çekmekte, Tömülüs çok tahrip edilmiştir." denilmiş, yeniden sınırlandırılan tümölüs alanı oturumu ve parsel sınırlarını dikkate alınarak 1. derece arkeolojik sit alanı olarak belirlenmiştir.

ŞİMDİKİ TEHLİKELER:

Yapılaşma, Tarımsal Faaliyetler.

ŞİMDİKİ DURUMU:

Korunaksız.

SİT POTANSİYELİ:

1. derece arkeolojik sit.

KORUMA DEREJESİ:

1. derece arkeolojik sit

ŞİMDİKİ KORUMA:

1. derece arkeolojik sit.

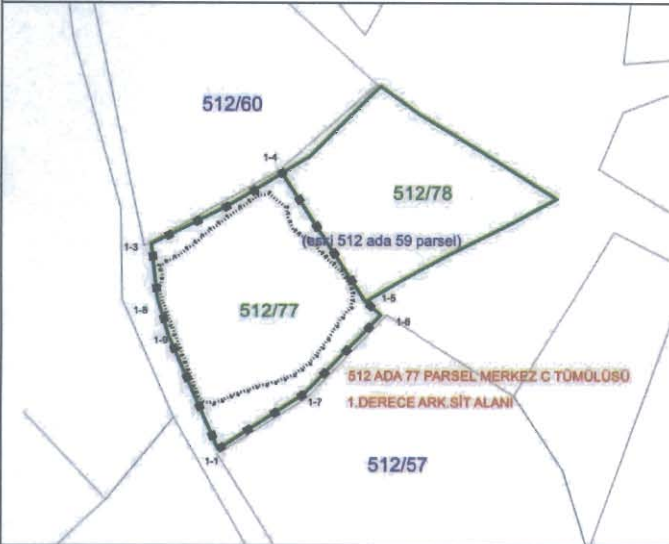
ÖNERİLEN KORUMA:

1. derece arkeolojik sit.

GÖZLEMLER:

Kuzey-güney istikametinde konumlanan Merkez C Tömülüsünün, doğu eteklerinin tarımsal faaliyetlerde yayvanlaştığı, güneyinde temizlenen atık, toprak ve moloz atıklarının atılmamasına dikkat edilmeli, eski durumdan kalan toprak kaymaları sonucu oluşan boşluklarda ve tahribata açık kısımlarında güvenlik ve koruma tedbirlerinin alınması gerekmektedir.

VAZİYET PLANI



FOTOĞRAF



KOORDİNATLAR :

FOTOĞRAF ÇEKİM TARİHİ : Arşiv.

HAZIRLAYANLAR: Gökhan KORKMAZ Arkeolog

Hakan ERDEN

Harita Mühendisi

EKLER:

KONTROL EDEN:

Yusuf ŞAMİLOĞLU
Müdür

RAPOR

FOTOĞRAF

HARİTA

KROKİ

KURUL ONAYI NO:

YAYINDIZINI

T.C.
KÜLTÜR VE TURİZM BAKANLIĞI
KORUMA BÖLGE KURULU

REVİZYON:

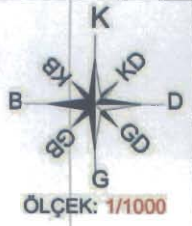
KURUL KARARLARI:
24.08.1990/760
24.07.2023/9473

1. K. Kurulunun 2007.224

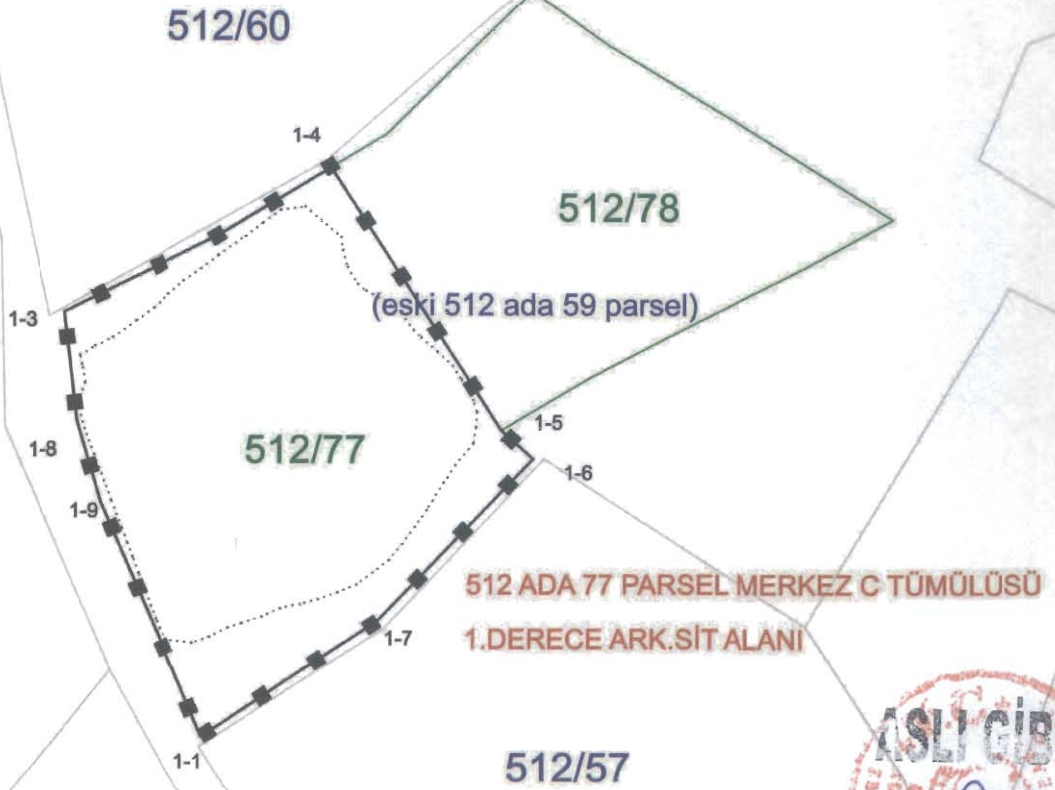
9981 sayılı karar ekidir.

KIRKLARELİ İLİ MERKEZ İLÇESİ K.İBRAHİM MAH.

ADI: 512 ADA 77 PARSEL MERKEZ C TUMULUSU 1.DERECE ARK.SİT ALANI



T.C.
KÜLTÜR VE TURİZM BAKANLIĞI
EDİRNE KÜLTÜR VARLIKLARINI
KORUMA BÖLGE KURULU



ASLI GIBİDİR
Yusuf ŞAMİLOĞLU
Müdür

KOORDİNE ÖZET - UTM ITRF96 3°

1. DERECE ARK.SİT KOORDİNATLARI

Nokta No	Y	X
1-1	519251.974	4620504.310
1-2	519254.744	4620573.391
1-3	519233.219	4620562.897
1-4	519269.905	4620582.501
1-5	519293.276	4620546.482
1-6	519297.639	4620542.544
1-7	519276.084	4620520.057
1-8	519234.932	4620547.717
1-9	519238.151	4620536.577

GÖSTERİM

- TUMULUS VAZİYET
■—■ 1. DERECE ARK.SİT HAT
— KADASTRAL HAT

EK BİLGİ

"TAMAMI 1.DERECE ARK.SİT ALANINDA"
512 ADA 77 PARSEL

E.K.V.K. Kurulunun 2022.2024
Tarih ve 9981 sayılı karar ekidir.