




ASLI GIBİDİR
E. Çarımın EĞİRGEMEZ
Korunma Bölgesi Müdürü

Çanakkale KVKBK'nun 28/02/2024
Gün ve 9756 Sayılı karar
ekidir.

| | | | | |
|-------------------|--------------------------------------|---------------------------|---|--------------|
| AVRUPA KONSEYİ | KÜLTÜREL VARLIKLARI KORUMA ENVANTERİ | D.K.V.K.E. | ANIT | ENVANTER NO: |
| TÜRKİYE | | | | HARİTA NO: |
| İLİ: ÇANAKKALE | İLÇESİ: MERKEZ | MAHALLE KÖY: ÇINARLI KÖYÜ | KORUMA DERECESESİ | ANITSAL |
| SOKAK VE KAPI NO: | KADASTRO PAFTA: | ADA: 269 | PARSEL: 7 | ÇEVRESEL |
| ADI: ÇEŞME | YAPTIRAN: | YAPAN: | MİMARİ ÇAĞI: SON DÖNEM OSMANLI (ÜSLUP) MİMARISI | ANITSAL |
| | YAPIM TARİHİ: | KİTABE: | VAKFIYE: | I.GRUP |

GENEL TANIM: Çınarlı Köyü meskûn sahasının meydan alanında bulunan mermer malzemeli çeşme yapısıdır.

| | | | | | | | | | | | | | | | |
|---------------|---|------|---------------|---|----------|---|----------|---|---------|---|--------------------|---|---------|---|---------|
| KORUMA DURUMU | A | İYİ | TAŞIYICI YAPI | A | DIŞ YAPI | A | ÜST YAPI | A | İÇ YAPI | A | SÜSLEME ELEMANLARI | A | RUTUBET | A | YOK |
| | B | ORTA | B | B | B | B | B | B | B | B | B | B | B | B | İZİ VAR |
| | C | FENA | C | C | C | C | C | C | C | C | C | C | C | C | ÖNEMLİ |



GÖZLEMLER:

BUGÜNKÜ SAHİBİ: KÖY TÜZEL KİŞİLİĞİ BAKIMINDAN SORUMLU OLMASI GEREKEN KURULUŞ:

YAPILAN ONARIMLAR:

AYRINTILI TANIM:

Köy meskûn alanında köy kahvehanesi, camiler vd. kamusal yapılar ile birlikte köy meydanında yer almaktadır. İnşa malzemesi mermer olan çeşme testi sekisi, sivri kemerli niş, ayna taşı, tepelik, arka bölümde betonarme su deposundan oluşmaktadır. Çeşmenin iki yanı geç dönemde tuğla malzeme ile genişletilmiştir. Çeşmenin sivri kemerli nişlerinin iki yanında kabartma gülbezek ve merkezlerinde çarkifelek motifleri bulunmaktadır.

| | | | | |
|-----------------|----|----------|--------|--------------|
| TEKNİK BİLGİLER | SU | ELEKTRİK | ISITMA | KANALİZASYON |
|-----------------|----|----------|--------|--------------|

ORJİNAL KULLANIMI: ÇEŞME

BUGÜNKÜ KULLANIMI: ÇEŞME

ÖNERİLEN KULLANIMI: ÇEŞME

HAZIRLAYANLAR:

E. Çağman
ESİRGEMEZ
Arkeolog
(Koruma Bölge Kurulu
Müdürü)

Mirza ÇIRAK
Uzman

EKLER:

| | | |
|---------------------|---|--|
| RAPOR | X | KONTROL EDEN: |
| FOTOĞRAF | X | E. Çağman ESİRGEMEZ Koruma Bölge Kurulu Müdürü |
| RÖLÖVE PROJESİ | | KURUL ONAYI NO: |
| RESTORASYON PROJESİ | | |
| HARİTA | | |
| KROKİ | X | REVİZYON |
| KİTABE | | KURUL KARARLARI: |
| VAKFIYE | | Çanakkale KVKBK'nun... 28/02/2024 Gün ve 9.756... Sayılı karar olduğu. |

ASLI GİBİDİR
E. Çağman ESİRGEMEZ
Koruma Bölge Kurulu Müdürü



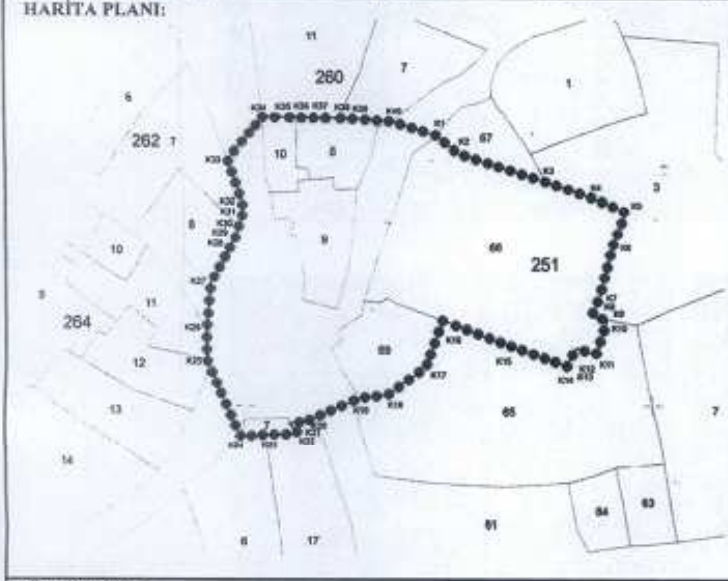
Çanařkale KVKBK'nun 28/02/2024
Gün ve...1356... Sayılı karar
ekidir.

ASLI GIBİDİR
ESİRMEZ
Korunması İçin Kurulmuştur

| | | | |
|-------------------|---|---------------------------|---|
| AVRUPA KONSEYİ | KÜLTÜREL VARLIKLARI KORUMA ENVANTERİ - D.K.V.K.E. | ANIT | ENVANTER NO: |
| TÜRKİYE | | | HARİTA NO: |
| İL: ÇANAKKALE | İLÇESİ: MERKEZ | MAHALLE KÖY: ÇINARLI KÖYÜ | KORUMA DERECESESİ |
| SOKAK VE KAPI NO: | KADASTRO PAFTA: ADA: 251 PARSEL: 66 | | ANITSAL |
| ADE: OKUL | YAPTIRAN: CEVAT ÇOBANLI PAŞA | YAPAN : | ÇEVRESEL |
| | YAPIM TARİHİ: | KİTABE: | SMÖ |
| | | | 2.GRUP |
| | | | MİMARİ ÇAĞI: SON DÖNEM OSMANLI (ÜSLUP) MİMARİSİ |
| | | | VAKFIYE: |

GENEL TANIM: Çınarlı Köyü meskûn sahasının meydan alanında bulunan mermer malzemeli çeşme yapısıdır.

| | | | | | | | | | | | | | | | |
|---------------|---|------|---------------|---|----------|---|----------|---|---------|---|--------------------|---|---------|---|---------|
| KORUMA DURUMU | A | İYİ | TAŞIYICI YAPI | A | DIŞ YAPI | A | ÜST YAPI | A | İÇ YAPI | A | SÜSLEME ELEMANLARI | A | RUTUBET | A | YOK |
| | B | ORTA | A | B | A | B | A | B | A | B | A | B | A | B | İZİ VAR |
| | C | FENA | | C | | C | | C | | C | | C | | C | ÖNEMLİ |



| | | |
|--------------------|--------------------|--|
| GÖZLEMLER: | | |
| BUGÜNKÜ SAHİBİ: | KÖY TÜZEL KİŞİLİĞİ | BAKIMINDAN SORUMLU OLMASI GEREKEN KURULUŞ: |
| YAPILAN ONARIMLAR: | | |

AYRINTILI TANIM:

Köy meskûn alanında köy kahvehanesi, çeşme, camiler vd. kamusal yapılar ile birlikte köy meydanında yer almaktadır. Taş kagir inşa malzemesine sahip okul yapısı, lojman ve depo yapılarını içerisinde barındıran taşınmaz içerisinde yer almaktadır. Okul yapısı, kuzeybatı-güneydoğu doğrultusunda oluşan bir yerleşim kurgusuna sahiptir. Cephelede birbirine simetrik düşey dikdörtgen forma sahip pencerelerinin üst bölümü basık ve yarım daire formuna sahiptir. Pencereler yatay ve düşeyde söveler ile dışa taşınmış olarak vurgulanmıştır. Güney giriş kısmı eyvan formuna uygun olarak cephe içerisine çekilmiştir. Giriş aksından itibaren ulaşılabilir sofa sınıf, idare ve diğer birimleri birbirine bağlanmaktadır. Bina inşa malzemesi ve düzeni ile Osmanlı Devleti'nin son döneminde etkisini gösteren Batı etkisinde gelişen Neoklasik üslubun yerel bir uygulamasını teşkil etmesi bakımından önemlidir. Bahse konu okul yapısı Çanakkale Savaşları döneminde müstahkem mevki komutanı Cevat Çobanlı Paşa tarafından yaptırılmasıyla da ayrıca önemlidir.

| | | | | |
|-----------------|----|----------|--------|--------------|
| TEKNİK BİLGİLER | SU | ELEKTRİK | ISITMA | KANALİZASYON |
| | | | | |

ORJİNAL KULLANIMI: OKUL

BUGÜNKÜ KULLANIMI: OKUL

ÖNERİLEN KULLANIMI: OKUL

HAZIRLAYANLAR:

E. Çağman
ESİRGEMEZ
Arkeolog
[Koruma Bölge Kurul
Müdürü]

Mirza ÇIRAK
Uzman

KONTROL EDEN:

E. Çağman ESİRGEMEZ
Koruma Bölge Kurulu Müdürü

EKLER:

| | |
|---------------------|---|
| RAPOR | X |
| FOTOĞRAF | X |
| RÖLÖVE PROJESİ | |
| RESTORASYON PROJESİ | |
| HARİTA | |
| KROKİ | X |
| KİTABE | |
| VAKFIYE | |

KURUL ONAYI NO:

25/01/2024

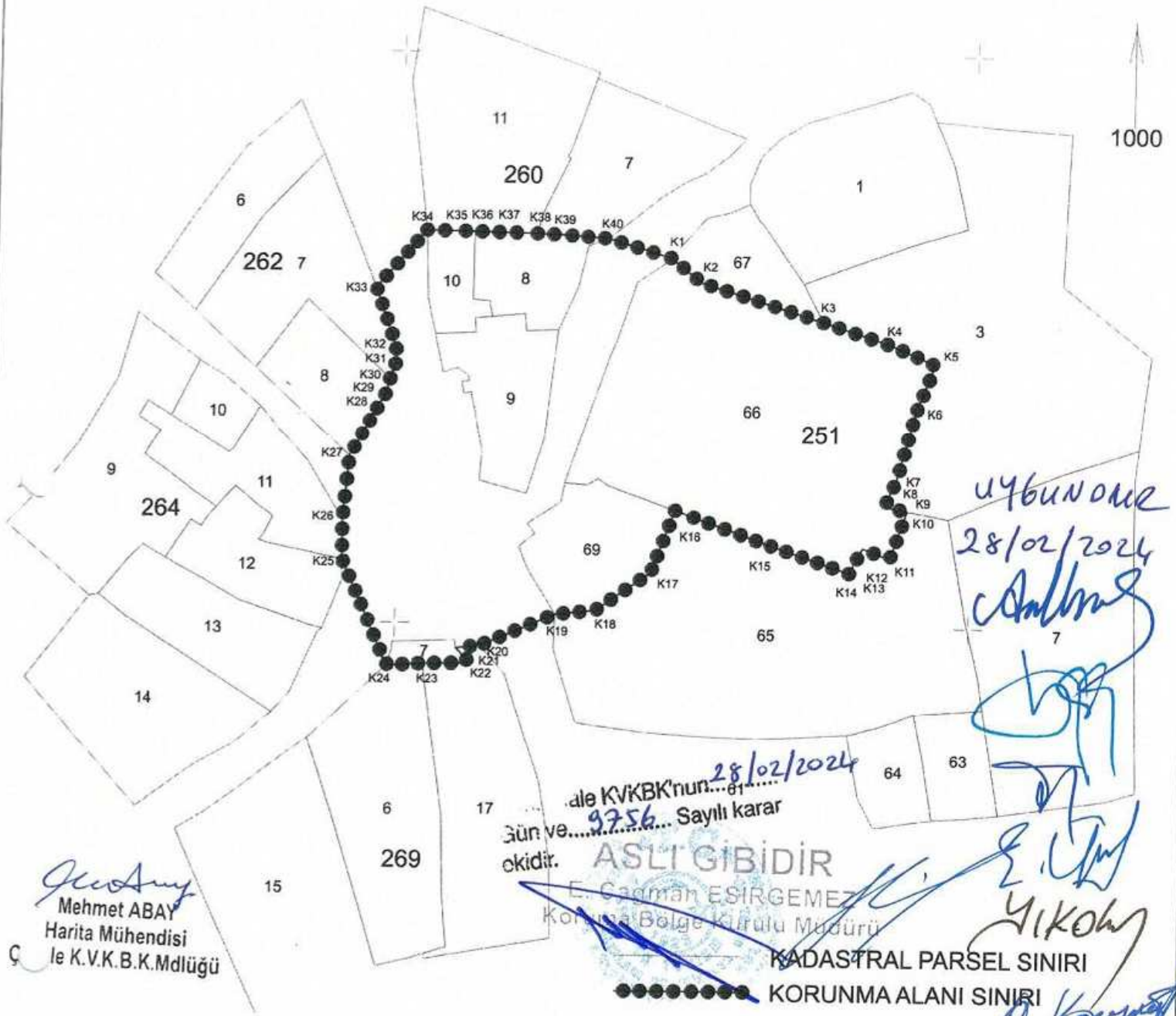
REVİZYON

KURUL KARARLARI:

Çanakkale KVGBK'nun 25/01/2024
Gün ve 3256 Sayılı karar
okidir.

ASLI GIBİDİR
E. Çağman ESİRGEMEZ
Koruma Bölge Kurulu Müdürü

ÇANAKKALE İLİ, MERKEZ, ÇINARLI KÖYÜ, 251 ADA, 66 PARSELDEKİ OKUL YAPISI,
260 ADA, 9 PARSELDEKİ CAMİİ YAPISI İLE 269 ADA, 7 PARSELDEKİ ÇEŞME YAPISINA İLİŞKİN
KORUNMA ALANI HARİTASI



KORUNMA ALANI SINIR KOORDİNATLARI

| Nokta No | Y | X | Nokta No | Y | X |
|----------|------------|-------------|----------|------------|-------------|
| K1 | 447846.934 | 4435564.631 | K2 | 447852.346 | 4435560.299 |
| K3 | 447873.820 | 4435553.518 | K4 | 447885.907 | 4435549.533 |
| K5 | 447893.516 | 4435546.244 | K6 | 447890.225 | 4435538.012 |
| K7 | 447887.082 | 4435526.126 | K8 | 447884.950 | 4435521.260 |
| K9 | 447888.972 | 4435520.519 | K10 | 447888.711 | 4435519.771 |
| K11 | 447886.045 | 4435512.119 | K12 | 447882.284 | 4435513.608 |
| K13 | 447881.326 | 4435513.956 | K14 | 447879.028 | 4435509.550 |
| K15 | 447864.235 | 4435514.622 | K16 | 447848.484 | 4435520.263 |
| K17 | 447844.403 | 4435509.301 | K18 | 447834.883 | 4435502.594 |
| K19 | 447827.849 | 4435501.815 | K20 | 447814.823 | 4435496.176 |
| K21 | 447810.611 | 4435495.718 | K22 | 447813.064 | 4435493.126 |
| K23 | 447804.894 | 4435492.952 | K24 | 447798.683 | 4435492.500 |
| K25 | 447790.517 | 4435511.013 | K26 | 447790.477 | 4435517.893 |
| K27 | 447791.513 | 4435529.252 | K28 | 447796.233 | 4435537.662 |
| K29 | 447797.834 | 4435540.512 | K30 | 447798.393 | 4435542.842 |
| K31 | 447799.412 | 4435545.851 | K32 | 447799.333 | 4435548.467 |
| K33 | 447795.726 | 4435558.883 | K34 | 447804.351 | 4435569.002 |
| K35 | 447810.985 | 4435568.893 | K36 | 447812.675 | 4435568.855 |
| K37 | 447814.553 | 4435568.813 | K38 | 447823.543 | 4435568.667 |
| K39 | 447827.489 | 4435568.509 | K40 | 447836.070 | 4435567.915 |



Ek-1

T.C.

KÜLTÜR VE TURİZM BAKANLIĞI

ÇANAKKALE KÜLTÜR VARLIKLARINI KORUMA BÖLGE KURULU

K A R A R

Toplantı Tarihi ve No : 28.02.2024 / 419

Karar Tarihi ve No : 28.02.2024 / 9756

17.00.2619

Toplantı Yeri

ÇANAKKALE

Çanakkale İli, Merkez İlçesi, Çınarlı Köyü, Köyiçi Mevkiî'nde yer alan, sit dışı alanda kalan, Kurulumuzun 29.05.2023 tarih ve 8948 sayılı kararı ile 2863 sayılı Kanun kapsamında tesciline yönelik tespit çalışmalarının başlatılmasına karar verilen, Kurulumuzun 22.09.2023 tarih ve 9268 sayılı kararı ile 2863 sayılı Kanun'un 6. ve 7. maddeleri kapsamında çeşmenin "1.Grup", okul yapısının ise "2.Grup" olarak belirlenerek tescil edilmesine karar verilen; mülkiyetleri köy tüzel kişiliği adına kayıtlı, 269 ada, 7 parseldeki tescilli çeşme yapısı ile 251 ada, 66 parseldeki tescilli taş kagir Cevat Paşa İlkokulu'nun korunma alanı haritası ile tescil fişlerinin değerlendirilmesini konu alan 19/02/2024 tarih ve 2550790 sayılı uzman raporu okundu, ilgili dosyası incelendi, yapılan görüşmeler neticesinde:

Çanakkale İli, Merkez İlçesi, Çınarlı Köyü, Köyiçi Mevkiî'nde yer alan, sit dışı alanda kalan, mülkiyetleri, köy tüzel kişiliği adına kayıtlı olan 269 ada, 7 parseldeki 1. Grup tescilli çeşme, 251 ada 66 parseldeki 1. Grup tescilli taş kagir Cevat Paşa İlkokulu'nun yanı sıra eski: 33 parsel, yeni: 260 ada 9 parseldeki 1. Grup tescilli cami parselleri ile köy geleneksel meydanını içerisine alan 1/1000 ölçekli korunma alanı haritasının uygun olduğuna; belirlenen korunma alanlarında kalan taşınmazlara yönelik gerekli şerhlerin İlgili Tapu Müdürlüğünce düşülmesine; çeşme ve okul yapılarına yönelik sunulan tescil fişlerinin uygun olduğuna karar verildi.

ASLI GIBİDİR