

T.C.
KÜLTÜR VE TURİZM BAKANLIĞI
EDİRNE KÜLTÜR VARLIKLARINI
KORUMA BÖLGE KURULU
K A R A R
(1)

Toplantı Tarihi ve No : 25.03.2024-448
Karar Tarihi ve No : 25.03.2024- 10016

Toplantı Yeri
EDİRNE

Edirne İli, Süloğlu İlçesi, karar ekli listede mahalle/köy, ada, parsel ve mülkiyet bilgileri verilen 1.derece arkeolojik sit alanı olarak tescilli 21 adet Tümülüsün tescil edildiği tarihteki eski parsellerin tapulaştırmaya girmesi sebebi ile tescilli tümülüslerin ada ve parsel bilgilerinin değişmesi nedeni ile 21 adet Tümülüsün tescil kararının revize edilmesine ilişkin uzmanın 21.03.2024 tarih ve 2612266 sayılı raporu okundu, dosyası incelendi, yapılan görüşmeler sonunda;

Edirne İli, Süloğlu İlçesi, karar ekli listede mahalle/köy, ada, parsel ve mülkiyet bilgileri verilen 1.derece arkeolojik sit alanı olarak tescilli 21 adet Tümülüsün 1/5000 ve 1/2000 ölçekli koordinatlı sınırları itibariyle I. derece arkeolojik sit alanı olarak tescilinin devamına, karar eki tescil fişlerinin, paftasının ve tescil listesinin uygun olduğuna,

-İlgili Tapu Müdürlüğünce, taşınmazların tapu kütüğü beyanlar hanesine ekli paftaya göre, “tamamı 1.derece arkeolojik sit” ve “bir kısmının 1. derece arkeolojik sit” alanında kaldığına dair şerh düşülmesine,

- Edirne İli, Süloğlu İlçesi, Süloğlu Mahallesi, 1825-1826-1830-1695-1710-1696 parseller ile Küküler Köyü 163-209-225 parsellerin tapulaştırma sonucu oluşan diğer parsellerden “1 derece arkeolojik sit alanı” şerhinin kaldırılmasına,

- Karar eki listede mahalle/köy, ada, parsel ve mülkiyet bilgileri verilen 1.derece arkeolojik sit alanı olarak tescilli 21 adet Tümülüste, Kültür ve Tabiat Varlıklarını Koruma Yüksek Kurulu’nun 05.11.1999 tarih ve 658 sayılı ilke kararı gereği aşağıda belirtilen maddelerin I. derece arkeolojik sit alanı hükümlerinin geçiş dönemi koruma esasları ve kullanma koşulları olarak belirlenmesine:

-1.derece arkeolojik sit alanları korumaya yönelik bilimsel çalışmalar dışında aynen korunacak sit alanlarıdır. Bu alanlarda, kesinlikle hiçbir yapılaşmaya izin verilmemesine, imar planlarında aynen korunacak sit alanı olarak belirlenmesine, bilimsel amaçlı kazıların dışında hiçbir kazı yapılamayacağına, ancak;

a) Resmi ve özel kuruluşlarca zorunlu durumlarda yapılacak alt yapı uygulamaları için müze müdürlüğünün ve varsa kazı başkanının görüşüyle konunun koruma kurulunda değerlendirilmesine,

b) Yeni tarımsal alanların açılmamasına, yalnızca sınırlı mevsimlik tarımsal faaliyetlerin devam edebileceğine, koruma kurullarınca uygun görülmesi halinde seracılığa devam edilebileceğine,

c) Höyük ve tümülüslerde toprağın sürülmesine dayanan tarımsal faaliyetlerin kesinlikle yasaklanmasına, ağaçlandırmaya gidilmemesine, yalnızca mevcut ağaçlardan ürün alınabileceğine,

ç) Taş, toprak, kum vb. alınmamasına, kireç, taş, tuğla, mermer, kum, maden vb. ocakların açılmamasına, toprak, curuf, çöp, sanayi atığı ve benzeri malzeme dökülmemesine,

ASLI GİBİDİR

T.C.
KÜLTÜR VE TURİZM BAKANLIĞI
EDİRNE KÜLTÜR VARLIKLARINI
KORUMA BÖLGE KURULU
K A R A R
(2)

Toplantı Tarihi ve No : 25.03.2024-448
Karar Tarihi ve No : 25.03.2024- 10016

Toplantı Yeri
EDİRNE

d) Bu alanlar içerisinde yer alan ören yerlerinde gezi yolu düzenlemesi, meydan tanzimi, açık otopark, WC, bilet gişesi, bekçi kulübesi gibi ünitelerin koruma kurulundan izin alınarak yapılabileceğine,

e) Bu alanlar içerisinde bulunan ve günümüzde halen kullanılan umuma açık mezarlıklarda sadece defin işlemlerinin yapılabileceğine,

f) Taşınmaz kültür varlıklarının mahiyetine tesir etmeyecek şekilde ilgili koruma kurulundan izin almak koşuluyla birleştirme (tevhit) ve ayırma (ifraz) yapılabileceğine,

g) Kamu düzeni veya güvenliğinin olağan hayatı durduracak veya kesintiye uğratacak şekilde bozulduğu ya da doğal afet yaşanan yerlerde, yapılmasında zorunluluk bulunan geçici uygulamalara ilişkin, zemine en az müdahale edilecek şekilde hazırlanan ve süresi belirlenen projelerin ilgili koruma bölge kurulunda değerlendirilebileceğine, projesi koruma bölge kurulunca uygun görülen geçici uygulamaların Kültür ve Turizm Bakanlığınca oluşturulacak bilim kurulu denetiminde yapılabileceğine, karar verildi.

ASLI GİBİDİR

T.C.

KÜLTÜR VE TURİZM BAKANLIĞI
EDİRNE KÜLTÜR VARLIKLARINI
KORUMA BÖLGE KURULU
(KARAR EKİ)

Toplantı Tarihi ve No : 25.03.2023- 448

Karar Tarihi ve No : 25.03.2023- 10016

22.08.02

Toplantı Yeri
EDİRNE

UYGUNDUR

Yusuf ŞAMLOĞLU
Müdür

I.DERECE ARKEOLOJİK SİT ALANI OLARAK TESCİLİNE DEVAMINA KARAR VERİLEN TAŞINMAZLARIN LİSTESİ

| SIRA NO | İL | İLÇE | MAHALLE/KÖY | MALİK | ADA | PARSEL | ADI | ESKİ ADI | ESKİ PARSEL |
|---------|--------|---------|-----------------|-----------------|-----|--------|------------------------|-----------|----------------|
| 1 | EDİRNE | SÜLOĞLU | ŞAFAK MAHALLESİ | MALİYE | 333 | 4 | BÜYÜKHÖYÜK TÜMÜLÜSÜ | KÜKÜLER A | 1825-1826-1830 |
| 2 | EDİRNE | SÜLOĞLU | ŞAFAK MAHALLESİ | MALİYE | 311 | 7 | KARTALTEPE A TÜMÜLÜSÜ | KÜKÜLER B | 1695-1710 |
| 3 | EDİRNE | SÜLOĞLU | ŞAFAK MAHALLESİ | MALİYE | 311 | 6 | KARTALTEPE B TÜMÜLÜSÜ | KÜKÜLER C | 1696 |
| 4 | EDİRNE | SÜLOĞLU | KÜKÜLER KÖYÜ | ŞAHİS | 105 | 36 | ORTABAYIR A TÜMÜLÜSÜ | KÜKÜLER D | 161-163 |
| 5 | EDİRNE | SÜLOĞLU | KÜKÜLER KÖYÜ | KAMU ORTAK MALI | 106 | 1 | ORTABAYIR B TÜMÜLÜSÜ | KÜKÜLER G | 1045 |
| 6 | EDİRNE | SÜLOĞLU | KÜKÜLER KÖYÜ | ŞAHİS | 113 | 18-19 | DİKİNEBAYIR B TÜMÜLÜSÜ | KÜKÜLER F | 227-298 |
| 7 | EDİRNE | SÜLOĞLU | KÜKÜLER KÖYÜ | KAMU ORTAK MALI | 113 | 28 | DİKİNEBAYIR A TÜMÜLÜSÜ | KÜKÜLER E | 209-225 |
| 8 | EDİRNE | SÜLOĞLU | KÜKÜLER KÖYÜ | ŞAHİS | 113 | 24 | DİKİNEBAYIR C TÜMÜLÜSÜ | KÜKÜLER H | 291 |
| 9 | EDİRNE | SÜLOĞLU | KÜKÜLER KÖYÜ | KAMU ORTAK MALI | 131 | 12 | ARPAÇBAĞLIK A TÜMÜLÜSÜ | KÜKÜLER J | 1060-497 |
| 10 | EDİRNE | SÜLOĞLU | KÜKÜLER KÖYÜ | KAMU ORTAK MALI | 131 | 12 | ARPAÇBAĞLIK B TÜMÜLÜSÜ | KÜKÜLER K | 1060-497 |
| 11 | EDİRNE | SÜLOĞLU | KÜKÜLER KÖYÜ | KAMU ORTAK MALI | 131 | 12 | ARPAÇBAĞLIK C TÜMÜLÜSÜ | KÜKÜLER L | 1060-497 |
| 12 | EDİRNE | SÜLOĞLU | KÜKÜLER KÖYÜ | KAMU ORTAK MALI | 131 | 12 | ARPAÇBAĞLIK D TÜMÜLÜSÜ | KÜKÜLER M | 1060-497 |
| 13 | EDİRNE | SÜLOĞLU | KÜKÜLER KÖYÜ | KAMU ORTAK MALI | 131 | 12 | ARPAÇBAĞLIK H TÜMÜLÜSÜ | KÜKÜLER N | 1060-497 |
| 14 | EDİRNE | SÜLOĞLU | KÜKÜLER KÖYÜ | KAMU ORTAK MALI | 131 | 12 | ARPAÇBAĞLIK G TÜMÜLÜSÜ | KÜKÜLER O | 1060-497 |
| 15 | EDİRNE | SÜLOĞLU | KÜKÜLER KÖYÜ | KAMU ORTAK MALI | 131 | 12 | ARPAÇBAĞLIK F TÜMÜLÜSÜ | KÜKÜLER Ö | 1060-497 |
| 16 | EDİRNE | SÜLOĞLU | KÜKÜLER KÖYÜ | KAMU ORTAK MALI | 131 | 12 | ARPAÇBAĞLIK E TÜMÜLÜSÜ | KÜKÜLER P | 1060-497 |
| 17 | EDİRNE | SÜLOĞLU | KÜKÜLER KÖYÜ | KAMU ORTAK MALI | 131 | 12 | ARPAÇBAĞLIK I TÜMÜLÜSÜ | KÜKÜLER R | 1060-497 |
| 18 | EDİRNE | SÜLOĞLU | KÜKÜLER KÖYÜ | KAMU ORTAK MALI | 131 | 12 | ARPAÇBAĞLIK J TÜMÜLÜSÜ | KÜKÜLER S | 1060-497 |
| 19 | EDİRNE | SÜLOĞLU | KÜKÜLER KÖYÜ | KAMU ORTAK MALI | 131 | 12 | ARPAÇBAĞLIK K TÜMÜLÜSÜ | KÜKÜLER T | 557-1062 |
| 20 | EDİRNE | SÜLOĞLU | KÜKÜLER KÖYÜ | KAMU ORTAK MALI | 137 | 6 | ÜÇTEPELER A TÜMÜLÜSÜ | KÜKÜLER Ü | 643 |
| 21 | EDİRNE | SÜLOĞLU | KÜKÜLER KÖYÜ | KAMU ORTAK MALI | 137 | 6 | ÜÇTEPELER B TÜMÜLÜSÜ | KÜKÜLER U | 643 |

(Handwritten signatures and initials)

EDİRNE İLİ SÜLOĞLU İLÇESİ ŞAFAK MAH

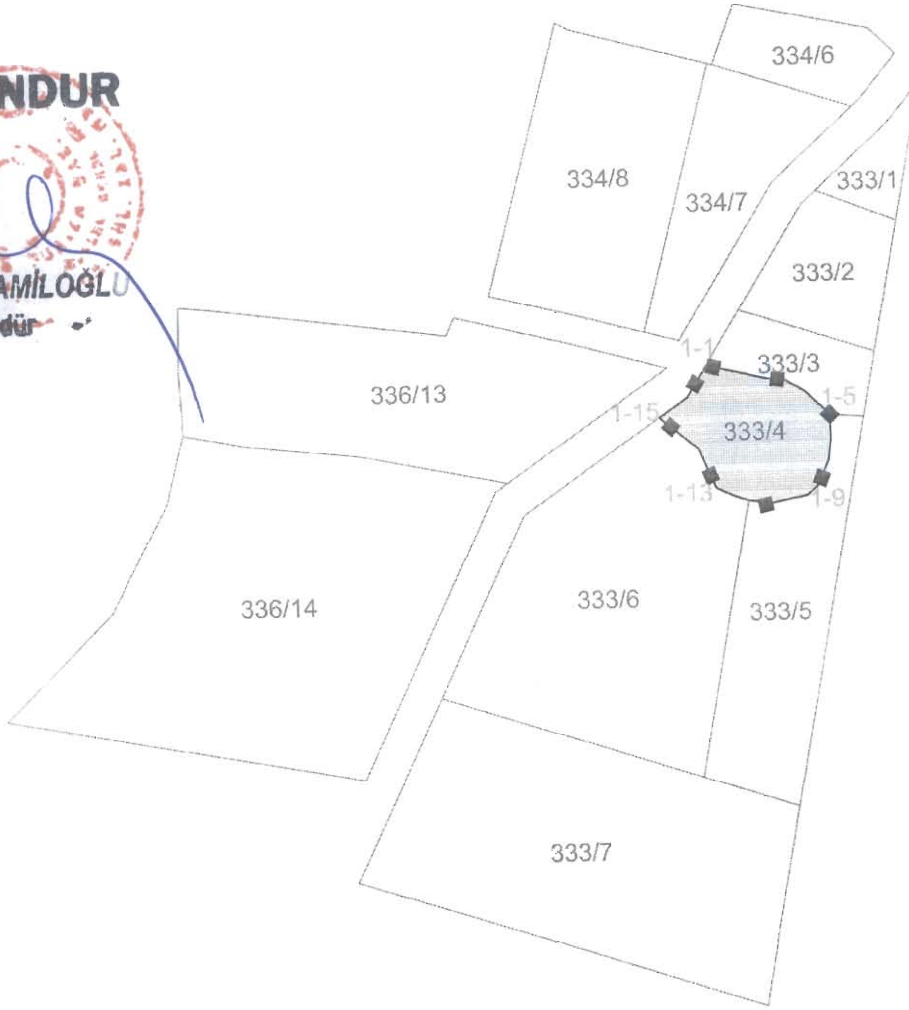
ADI: BÜYÜKHÜYÜK TÜMÜLÜSÜ 1. DERECE ARK. SİT. ALANI



T.C.
KÜLTÜR VE TURİZM BAKANLIĞI
EDİRNE KÜLTÜR VARLIKLARINI
KORUMA BÖLGE KURULU

UYGUNDUR

(Signature)
Yusuf ŞAMILOĞLU
Müdür



E.K.V.K. Kurulunun 25.03.2024
Tarih ve 10016 sayılı karar ekidir.

KOORDİNE ÖZET - UTM ITRF96 3°

| Nokta No | Y | X |
|----------|------------|-------------|
| 1-1 | 492512.226 | 4623910.875 |
| 1-2 | 492529.352 | 4623906.993 |
| 1-3 | 492534.008 | 4623906.343 |
| 1-4 | 492539.248 | 4623903.263 |
| 1-5 | 492546.269 | 4623896.371 |
| 1-6 | 492546.318 | 4623889.411 |
| 1-7 | 492545.628 | 4623883.985 |
| 1-8 | 492542.948 | 4623877.490 |
| 1-9 | 492539.723 | 4623874.570 |
| 1-10 | 492529.713 | 4623872.438 |
| 1-11 | 492523.288 | 4623873.357 |
| 1-12 | 492519.049 | 4623874.882 |
| 1-12 | 492514.339 | 4623877.061 |
| 1-13 | 492509.761 | 4623887.789 |
| 1-14 | 492498.959 | 4623906.726 |
| 1-15 | 492506.852 | 4623902.136 |

GÖSTERİM

- TESCİL ALAN
- 1. DERECE ARK.SİT HAT
- KADASTRAL HAT

EK BİLGİ

"TAMAMI 1.DERECE ARK.SİT ALANINDA"
333/4 PARSEL

(Signature)

EDİRNE İLİ SÜLOĞLU İLÇESİ KÜKÜLER KÖYÜ

ADİ: ARPAÇBAĞLIK TÜMÜLSLERİ 1. DERECE ARK. SİT ALANI


T.C.

KÜLTÜR VE TURİZM BAKANLIĞI
EDİRNE KÜLTÜR VARLIKLARINI
KORUMA BÖLGE KURULU



UYGUNDUR

Yusuf ŞAMLOĞLU
Müdür



E.K.V.K. Kurulunun 25.03.2024
Tarih ve 10016 sayılı karar ekidir.

KOORDİNE ÖZET - UTM ITRF96 3°

(Handwritten signatures and stamps)
GÖSTERİM

| A TÜMÜLSÜ | | | D TÜMÜLSÜ | | | G TÜMÜLSÜ | | | J TÜMÜLSÜ | | |
|-----------|------------|-------------|-----------|------------|-------------|-----------|------------|-------------|-----------|------------|-------------|
| Nokta No | Y | X | Nokta No | Y | X | Nokta No | Y | X | Nokta No | Y | X |
| A-1 | 482211.310 | 4820913.778 | D-1 | 482181.847 | 4820181.351 | G-1 | 482061.401 | 4820111.082 | J-1 | 482218.172 | 4819710.397 |
| A-2 | 482215.323 | 4820920.357 | D-2 | 482180.437 | 4820179.273 | G-2 | 482071.312 | 4820110.050 | J-2 | 482223.158 | 4819712.992 |
| A-3 | 482218.335 | 4820927.937 | D-3 | 482179.151 | 4820174.128 | G-3 | 482081.223 | 4820109.018 | J-3 | 482228.144 | 4819715.587 |
| A-4 | 482221.347 | 4820935.517 | D-4 | 482177.865 | 4820169.075 | G-4 | 482091.134 | 4820108.006 | J-4 | 482233.130 | 4819718.182 |
| A-5 | 482224.360 | 4820943.097 | D-5 | 482176.579 | 4820164.022 | G-5 | 482101.045 | 4820107.000 | J-5 | 482238.116 | 4819720.777 |
| A-6 | 482227.373 | 4820950.677 | D-6 | 482175.293 | 4820159.000 | G-6 | 482110.956 | 4820106.000 | J-6 | 482243.102 | 4819723.372 |
| A-7 | 482230.386 | 4820958.257 | D-7 | 482174.007 | 4820154.000 | G-7 | 482120.867 | 4820105.000 | J-7 | 482248.088 | 4819725.967 |
| | | | D-8 | 482172.721 | 4820149.000 | G-8 | 482130.778 | 4820104.000 | J-8 | 482253.074 | 4819728.562 |
| | | | D-9 | 482171.435 | 4820144.000 | G-9 | 482140.689 | 4820103.000 | J-9 | 482258.060 | 4819731.157 |
| | | | D-10 | 482170.149 | 4820139.000 | | | | | | |
| B TÜMÜLSÜ | | | E TÜMÜLSÜ | | | H TÜMÜLSÜ | | | K TÜMÜLSÜ | | |
| Nokta No | Y | X | Nokta No | Y | X | Nokta No | Y | X | Nokta No | Y | X |
| B-1 | 482235.399 | 4820966.838 | E-1 | 482231.661 | 4820970.128 | H-1 | 482211.788 | 4820127.819 | K-1 | 482018.542 | 4819551.585 |
| B-2 | 482236.412 | 4820974.418 | E-2 | 482230.375 | 4820965.070 | H-2 | 482221.699 | 4820126.449 | K-2 | 482027.522 | 4819554.227 |
| B-3 | 482237.425 | 4820981.998 | E-3 | 482229.089 | 4820959.012 | H-3 | 482231.610 | 4820125.079 | K-3 | 482036.455 | 4819556.869 |
| B-4 | 482238.438 | 4820989.578 | E-4 | 482227.803 | 4820954.000 | H-4 | 482241.521 | 4820123.709 | K-4 | 482045.388 | 4819560.511 |
| B-5 | 482239.451 | 4820997.158 | E-5 | 482226.517 | 4820949.000 | H-5 | 482251.432 | 4820122.339 | K-5 | 482054.321 | 4819563.153 |
| B-6 | 482240.464 | 4821004.738 | E-6 | 482225.231 | 4820944.000 | H-6 | 482261.343 | 4820121.000 | K-6 | 482063.254 | 4819565.795 |
| B-7 | 482241.477 | 4821012.318 | E-7 | 482223.945 | 4820939.000 | H-7 | 482271.254 | 4820119.670 | K-7 | 482072.187 | 4819568.437 |
| B-8 | 482242.490 | 4821019.898 | E-8 | 482222.659 | 4820934.000 | H-8 | 482281.165 | 4820118.340 | K-8 | 482081.120 | 4819571.079 |
| B-9 | 482243.503 | 4821027.478 | E-9 | 482221.373 | 4820929.000 | | | | K-9 | 482090.053 | 4819573.721 |
| B-10 | 482244.516 | 4821035.058 | E-10 | 482220.087 | 4820924.000 | | | | | | |
| B-11 | 482245.529 | 4821042.638 | E-11 | 482218.801 | 4820919.000 | | | | | | |
| B-12 | 482246.542 | 4821050.218 | | | | | | | | | |
| C TÜMÜLSÜ | | | F TÜMÜLSÜ | | | I TÜMÜLSÜ | | | | | |
| Nokta No | Y | X | Nokta No | Y | X | Nokta No | Y | X | | | |
| C-1 | 482251.609 | 4821058.808 | F-1 | 482217.515 | 4820914.000 | I-1 | 482229.141 | 4819733.988 | | | |
| C-2 | 482252.622 | 4821066.388 | F-2 | 482216.229 | 4820909.000 | I-2 | 482238.052 | 4819732.618 | | | |
| C-3 | 482253.635 | 4821073.968 | F-3 | 482214.943 | 4820904.000 | I-3 | 482246.963 | 4819731.248 | | | |
| C-4 | 482254.648 | 4821081.548 | F-4 | 482213.657 | 4820899.000 | I-4 | 482255.874 | 4819730.000 | | | |
| C-5 | 482255.661 | 4821089.128 | F-5 | 482212.371 | 4820894.000 | I-5 | 482264.785 | 4819728.630 | | | |
| C-6 | 482256.674 | 4821096.708 | F-6 | 482211.085 | 4820889.000 | I-6 | 482273.696 | 4819727.260 | | | |
| C-7 | 482257.687 | 4821104.288 | F-7 | 482209.799 | 4820884.000 | I-7 | 482282.607 | 4819726.000 | | | |
| C-8 | 482258.700 | 4821111.868 | F-8 | 482208.513 | 4820879.000 | I-8 | 482291.518 | 4819724.630 | | | |
| C-9 | 482259.713 | 4821119.448 | F-9 | 482207.227 | 4820874.000 | | | | | | |
| C-10 | 482260.726 | 4821127.028 | F-10 | 482205.941 | 4820869.000 | | | | | | |
| | | | F-11 | 482204.655 | 4820864.000 | | | | | | |
| | | | F-12 | 482203.369 | 4820859.000 | | | | | | |

TESCİL ALAN
1. DERECE ARK.SİT HAT
KADASTRAL HAT

EK BİLGİ
"BİR KISMI 1.DERECE ARK.SİT ALANINDA"
131/12 PARSEL

EDİRNE İLİ SÜZÖZÜ İLÇESİ KÜKÜLER KÖYÜ



ADI:

ÜÇTEPELER A-B TÖMÜLÜSLERİ 1. DERECE ARK. SİT ALANI

133/24

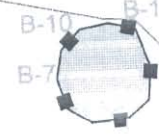
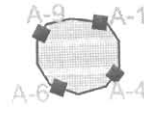
T.C.
KÜLTÜR VE TURİZM BAKANLIĞI
EDİRNE KÜLTÜR VARLIKLARINI
KORUMA BÖLGE KURULU

133/22

133/18

UYGUNDUR

Yusuf ŞAMİLOĞLU
Müdür



137/5

137/6

137/9

137/7

E.K.V.K. Kurulunun 25.03.2024
Tarih ve 10016 sayılı karar ekidir.

137/8

KOORDİNE ÖZET - UTM ITRF96 3°

GÖSTERİM

A TÖMÜLÜSÜ

| Nokta No | Y | X |
|----------|------------|-------------|
| A-1 | 491657.051 | 4618809.047 |
| A-2 | 491660.136 | 4618804.052 |
| A-3 | 491659.990 | 4618796.412 |
| A-4 | 491656.169 | 4618791.563 |
| A-5 | 491648.382 | 4618789.653 |
| A-6 | 491640.595 | 4618792.592 |
| A-7 | 491637.363 | 4618798.469 |
| A-8 | 491637.510 | 4618804.640 |
| A-9 | 491640.155 | 4618809.341 |
| A-10 | 491647.060 | 4618810.664 |

B TÖMÜLÜSÜ

| Nokta No | Y | X |
|----------|------------|-------------|
| B-1 | 491730.663 | 4618808.377 |
| B-2 | 491734.630 | 4618797.505 |
| B-3 | 491733.895 | 4618788.395 |
| B-4 | 491727.430 | 4618782.959 |
| B-5 | 491718.027 | 4618782.372 |
| B-6 | 491711.269 | 4618786.632 |
| B-7 | 491708.624 | 4618795.007 |
| B-8 | 491710.093 | 4618803.088 |
| B-9 | 491715.383 | 4618809.524 |
| B-10 | 491723.170 | 4618809.994 |

- TESCİL ALAN
- 1. DERECE ARK. SİT HAT
- KADASTRAL HAT

EK BİLGİ

"BİR KISMI 1.DERECE ARK.SİT ALANINDA"
137/6 PARSEL

EDİRNE İLİ SÜLOĞLU İLÇESİ ŞAFAK MAH

ADI:

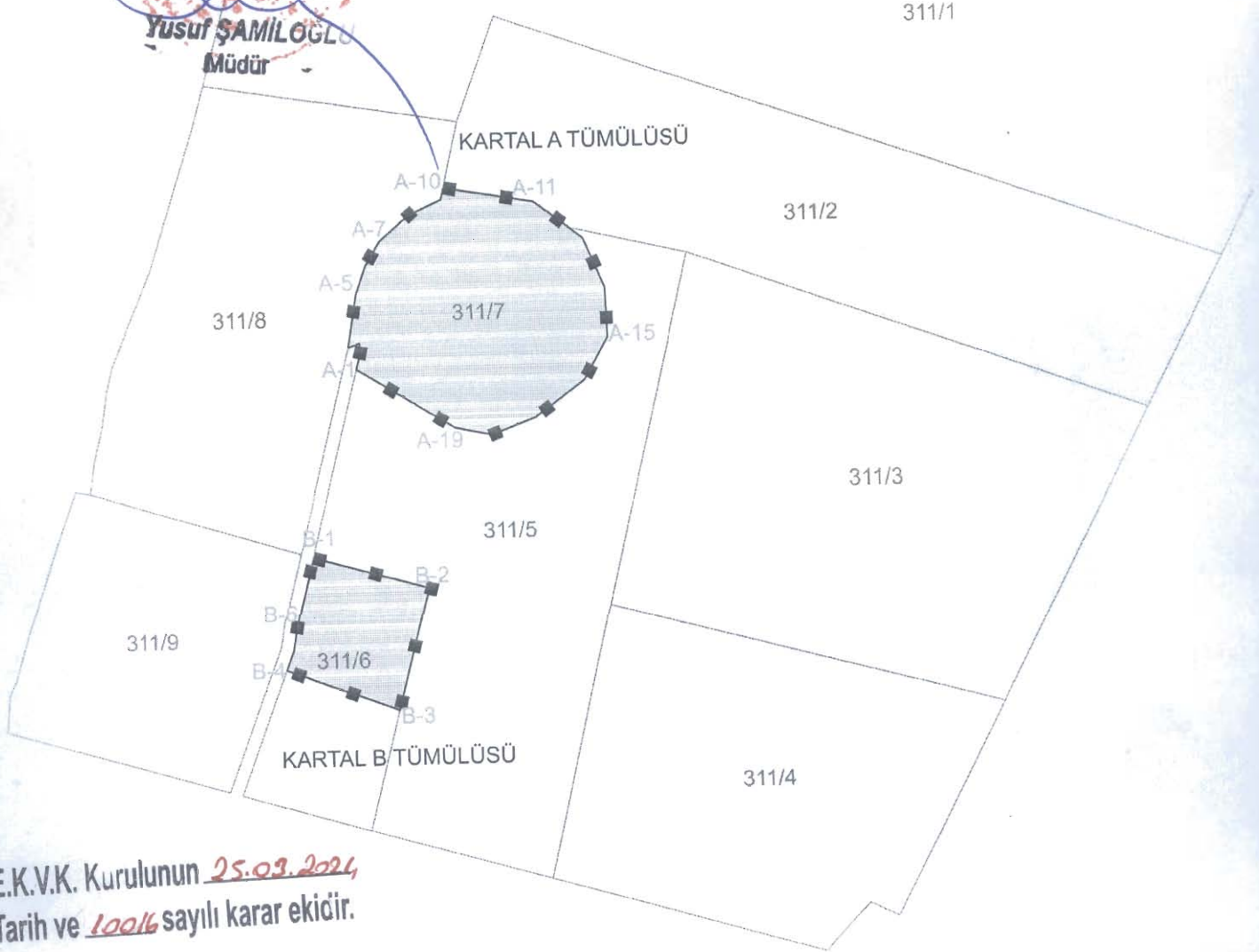
KARTAL TÖMÜLSLERİ 1. DERECE ARK. SİT. ALANI



T.C.
KÜLTÜR VE TURİZM BAKANLIĞI
EDİRNE KÜLTÜR VARLIKLARINI
KORUMA BÖLGE KURULU

UYGUNDUR

Yusuf ŞAMİLOĞLU
Müdür



E.K.V.K. Kurulunun 25.03.2021,
Tarih ve 10016 sayılı karar ekidir.

KOORDİNE ÖZET - UTM ITRF96 3°

GÖSTERİM

| Nokta No | Y | X |
|----------|------------|-------------|
| A-1 | 491701.452 | 4622274.622 |
| A-2 | 491702.952 | 4622260.527 |
| A-3 | 491702.505 | 4622282.814 |
| A-4 | 491699.076 | 4622281.513 |
| A-5 | 491701.825 | 4622298.203 |
| A-6 | 491704.961 | 4622306.952 |
| A-7 | 491709.419 | 4622314.381 |
| A-8 | 491718.829 | 4622322.471 |
| A-9 | 491728.844 | 4622327.015 |
| A-10 | 491729.863 | 4622330.598 |
| A-11 | 491757.736 | 4622325.785 |
| A-12 | 491768.824 | 4622317.396 |
| A-13 | 491772.935 | 4622314.075 |
| A-14 | 491779.537 | 4622298.503 |
| A-15 | 491780.036 | 4622283.055 |
| A-16 | 491772.561 | 4622269.850 |
| A-17 | 491759.989 | 4622258.514 |
| A-18 | 491743.285 | 4622253.406 |
| A-19 | 491731.599 | 4622255.898 |

| Nokta No | Y | X |
|----------|------------|-------------|
| B-1 | 491686.514 | 4622215.847 |
| B-2 | 491722.358 | 4622205.679 |
| B-3 | 491712.504 | 4622167.520 |
| B-4 | 491677.579 | 4622180.691 |
| B-5 | 491679.872 | 4622186.771 |
| B-6 | 491661.196 | 4622194.919 |

- TESCİL ALAN
- 1. DERECE ARK. SİT HAT
- KADASTRAL HAT

EK BİLGİ

"TAMAMI 1. DERECE ARK. SİT ALANINDA"
311/7 PARSEL
"BİR KISMI 1. DERECE ARK. SİT ALANINDA"
311/6 PARSEL

EDİRNE İLİ SÜLOĞLU İLÇESİ KÜKÜLER KÖYÜ

ADI: ORTABAYIR A-B DİKİNEBAYIR A-B-C TÖMÜLSLERİ 1. DERECE ARK. SİT ALANI



UYGUNDUR

Yusuf ŞAMİLOĞLU
Müdür

T.C.
KÜLTÜR VE TURİZM BAKANLIĞI
EDİRNE KÜLTÜR VARLIKLARINI
KORUMA BÖLGE KURULU

E.K.V.K. Kurulunun **25.03.2024**
Tarih ve **10016** sayılı karar ekiçir.

KOORDİNE ÖZET - UTM ITRF96 3°

GÖSTERİM

TESCİL ALAN

1. DERECE ARK.SİT HAT
KADASTRAL HAT

EK BİLGİ

"BİR KISMI 1.DERECE ARK.SİT ALANINDA"
ORTABAYIR A : 105/36 PARSEL
ORTABAYIR B : 106/1 PARSEL
DİKİNEBAYIR A : 113/28 PARSEL
DİKİNEBAYIR B : 113/18-19 PARSELLER
DİKİNEBAYIR C : 113/24 PARSEL

ORTABAYIR A TÖMÜLSÜ

| Nokta No | Y | X |
|----------|------------|-------------|
| A-1 | 490027.207 | 4621567.966 |
| A-2 | 490028.260 | 4621585.411 |
| A-3 | 490029.914 | 4621580.448 |
| A-4 | 490031.193 | 4621575.335 |
| A-5 | 490027.959 | 4621572.478 |
| A-6 | 490023.147 | 4621571.801 |
| A-7 | 490070.741 | 4621575.661 |
| A-8 | 490019.613 | 4621581.952 |
| A-9 | 490020.215 | 4621595.937 |
| A-10 | 490023.749 | 4621588.157 |

DİKİNEBAYIR A TÖMÜLSÜ

| Nokta No | Y | X |
|----------|------------|-------------|
| A-1 | 490466.279 | 4621311.114 |
| A-2 | 490486.633 | 4621366.107 |
| A-3 | 490556.093 | 4621340.096 |
| A-4 | 490547.462 | 4621301.095 |
| A-5 | 490524.374 | 4621299.679 |
| A-6 | 490466.237 | 4621311.914 |

DİKİNEBAYIR B TÖMÜLSÜ

| Nokta No | Y | X |
|----------|------------|-------------|
| B-1 | 490550.714 | 4621264.611 |
| B-2 | 490549.943 | 4621265.146 |
| B-3 | 490508.816 | 4621266.086 |
| B-4 | 490552.010 | 4621237.583 |
| B-5 | 490543.424 | 4621233.261 |
| B-6 | 490553.292 | 4621233.119 |
| B-7 | 490519.900 | 4621236.662 |
| B-8 | 490509.201 | 4621241.561 |
| B-9 | 490505.020 | 4621249.345 |
| B-10 | 490503.591 | 4621257.918 |
| B-11 | 490504.454 | 4621267.056 |
| B-12 | 490508.677 | 4621271.239 |
| B-13 | 490521.436 | 4621269.913 |
| B-14 | 490530.692 | 4621269.913 |

DİKİNEBAYIR C TÖMÜLSÜ

| Nokta No | Y | X |
|----------|------------|-------------|
| C-1 | 490610.056 | 4621048.262 |
| C-2 | 490616.980 | 4621036.292 |
| C-3 | 490618.598 | 4621022.565 |
| C-4 | 490616.980 | 4621009.550 |
| C-5 | 490611.514 | 4621001.440 |
| C-6 | 490602.698 | 4620995.798 |
| C-7 | 490577.836 | 4620995.682 |
| C-8 | 490607.985 | 4620990.853 |
| C-9 | 490563.029 | 4621006.729 |
| C-10 | 490680.660 | 4621017.484 |
| C-11 | 490561.618 | 4621027.710 |
| C-12 | 490565.144 | 4621037.336 |
| C-13 | 490589.230 | 4621042.169 |
| C-14 | 490582.245 | 4621050.720 |
| C-15 | 490586.650 | 4621051.936 |