

**T.C.**  
**KÜLTÜR VE TURİZM BAKANLIĞI**  
**EDİRNE KÜLTÜR VARLIKLARINI**  
**KORUMA BÖLGE KURULU**  
**K A R A R**  
**(1)**

**Toplantı Tarihi ve No : 25.03.2024-448**  
**Karar Tarihi ve No : 25.03.2024-10017**

**Toplantı Yeri**  
**EDİRNE**

Edirne İli, Süloğlu İlçesi, Küküler Köyü, 137 ada 6 parselin bir kısmında yer alan, sit alanı dışında kalan, Maliye Hazinesi mülkiyetine kayıtlı, mera vasıflı taşınmaz üzerinde yer alan Üçtepeler C Tümülsüsü Edirne Kültür Varlıklarını Koruma Bölge Kurulu Müdürlüğü uzmanları tarafından tespit edilmiş olup, taşınmazın tescil edilmesi istemine ilişkin hazırlanan tescil evrakları, 2863 sayılı yasanın 7 inci maddesi gereği Edirne Kültür Varlıklarını Koruma Bölge Kurulu Müdürlüğü'nün 29.11.2024 tarih ve E.4478111 sayılı yazısı ile istenen kurum görüş yazısı, Edirne Çevre ve Şehircilik Müdürlüğü'nün 04.12.2023 tarih ve 8100723 sayılı yazısı, Edirne İl Özel İdaresinin 11.12.2023 tarih ve 61994 sayılı, Karayolları 1. Bölge Müdürlüğü'nün 04.12.2023 tarih ve E.1382216 sayılı, DSİ 11.Bölge Müdürlüğü'nün 08.01.2024 tarih ve 4212061 sayılı kurum görüş yazıları ile uzmanın 21.03.2024 tarih ve 2612401 sayılı raporu okundu, dosyası incelendi, yapılan görüşmeler sonunda;

Edirne İli, Süloğlu İlçesi, Küküler Köyü, 137 ada 6 parselin bir kısmında yer alan, sit alanı dışında kalan, Maliye Hazinesi mülkiyetine kayıtlı, mera vasıflı taşınmaz üzerinde yer alan Üçtepeler C Tümülsüsü 1/5000 ölçekli koordinatlı sınırları itibarıyla I. derece arkeolojik sit alanı olarak tescil edilmesine, karar eki tescil fişinin ve paftasının uygun olduğuna,

-İlgili Tapu Müdürlüğünce, taşınmazın tapu kütüğü beyanlar hanesine ekli paftaya göre, "bir kısmının 1. derece arkeolojik sit" alanında kaldığına dair şerh düşülmesine,

- Üçtepeler C Tümülsüsünde Kültür ve Tabiat Varlıklarını Koruma Yüksek Kurulu'nun 05.11.1999 tarih ve 658 sayılı ilke kararı gereği aşağıda belirtilen maddelerin I. derece arkeolojik sit alanı hükümlerinin geçiş dönemi koruma esasları ve kullanma koşulları olarak belirlenmesine,

-I.derece arkeolojik sit alanları korumaya yönelik bilimsel çalışmalar dışında aynen korunacak sit alanlarıdır. Bu alanlarda, kesinlikle hiçbir yapılaşmaya izin verilmemesine, imar planlarında aynen korunacak sit alanı olarak belirlenmesine, bilimsel amaçlı kazıların dışında hiçbir kazı yapılamayacağına, ancak;

a) Resmi ve özel kuruluşlarca zorunlu durumlarda yapılacak alt yapı uygulamaları için müze müdürlüğü'nün ve varsa kazı başkanının görüşüyle konunun koruma kurulunda değerlendirilmesine,

b) Yeni tarımsal alanların açılmamasına, yalnızca sınırlı mevsimlik tarımsal faaliyetlerin devam edebileceğine, koruma kurullarınca uygun görülmesi halinde seracılığa devam edilebileceğine,

c) Höyük ve tümülüslerde toprağın sürülmesine dayanan tarımsal faaliyetlerin kesinlikle yasaklanmasına, ağaçlandırmaya gidilmemesine, yalnızca mevcut ağaçlardan ürün alınabileceğine,

ç) Taş, toprak, kum vb. alınmamasına, kireç, taş, tuğla, mermer, kum, maden vb. ocakların açılmamasına, toprak, curuf, çöp, sanayi atığı ve benzeri malzeme dökülmemesine,

**ASLI GİBİDİR**

**T.C.**  
**KÜLTÜR VE TURİZM BAKANLIĞI**  
**EDİRNE KÜLTÜR VARLIKLARINI**  
**KORUMA BÖLGE KURULU**  
**K A R A R**  
**(2)**

**Toplantı Tarihi ve No : 25.03.2024-448**  
**Karar Tarihi ve No : 25.03.2024-10017**

**Toplantı Yeri**  
**EDİRNE**









d) Bu alanlar içerisinde yer alan ören yerlerinde gezi yolu düzenlemesi, meydan tanzimi, açık otopark, WC, bilet gişesi, bekleme kulübesi gibi ünitelerin koruma kurulundan izin alınarak yapılabileceğine,

e) Bu alanlar içerisinde bulunan ve günümüzde halen kullanılan umuma açık mezarlıklarda sadece defin işlemlerinin yapılabileceğine,

f) Taşınmaz kültür varlıklarının mahiyetine tesir etmeyecek şekilde ilgili koruma kurulundan izin almak koşuluyla birleştirme (tevhit) ve ayırma (ifraz) yapılabileceğine,

g) Kamu düzeni veya güvenliğinin olağan hayatı durduracak veya kesintiye uğratacak şekilde bozulduğu ya da doğal afet yaşanan yerlerde, yapılmasında zorunluluk bulunan geçici uygulamalara ilişkin, zemine en az müdahale edilecek şekilde hazırlanan ve süresi belirlenen projelerin ilgili koruma bölge kurulunda değerlendirilebileceğine, projesi koruma bölge kurulunca uygun görülen geçici uygulamaların Kültür ve Turizm Bakanlığınca oluşturulacak bilim kurulu denetiminde yapılabileceğine,  
karar verildi.

**ASLI GİBİDİR**

AVRUPA KONSEYİ	KÜLTÜREL VARLIKLARI KORUMA ENVANTERİ K.V.K.E		SİT	ENVANTER NO :
TÜRKİYE	KÜLTÜR VARLIKLARI VE MÜZELER GENEL MÜDÜRLÜĞÜ			HARİTA NO:
İLİ :	İLÇESİ	MAHALLE KÖY:	KADASTRO:	
EDİRNE	SÜLOĞLU	KÜKÜLER KÖYÜ	PAFTA:- ADA: 137 PARSEL: 6	
ADI:	TÜRÜ:	DÖNEMİ: -		
ÜÇHÖYÜKLER C TUMÜLÜSÜ	TUMÜLÜS			
GENEL TANIMI:				
Tümülüsler yığma tepeler şeklinde oluşturulmuş anıt mezar tepeleridir. Türkiye'deki Tümülüs tipinin yaygın olduğu yerlerden birisi Trakya'dır. En çok bilinen biçim konik olmak üzere, küre, yarımküre, biçimsiz tümsekler gibi çeşitli tipleri bulunmaktadır. Tümülüsler mezar tipine göre platformlar, çukurlular, mezar odalılar, lahitliler ve basit mezar olmak üzere beş ayrı grupta incelenebilir. Nadiren tek, çoğunlukla gruplar halinde bulunurlar.				
T.C				
KÜLTÜR VE TURİZM BAKANLIĞI EDİRNE KÜLTÜR VARLIKLARINI KORUMA BÖLGE KURULU				
ŞİMDİKİ TEHLİKELER:				
Tarımsal faaliyetler ve definçilik.				
ŞİMDİKİ DURUMU:				
Söz konusu Tümülüs Köyün yaklaşık 4 güneydoğusunda, Küküler Köyü Köy İçi yolunun 40 m kuzeyinde mera içinde kalmaktadır. Tümülüs ortalama 30-40 metre çapında ve yaklaşık 5-6 metre yüksekliğindedir.				
SİT POTANSİYELİ:		KORUMA DERECESİ:		<b>UYGUNDUR</b>  <b>Yusuf ŞAMILOĞLU</b> Müdür
I. Derece Arkeolojik Sit		I. Derece Arkeolojik Sit		
ŞİMDİKİ KORUMA:				
Korumasız.				
ÖNERİLEN KORUMA:				
- "I. Derece Arkeolojik Sit Alanı" olarak tescil edilmesi ve koruma sınırının belirlenmesi. - Bölgedeki güvenlik birimleri tarafından izlenmesi. - Tarım amaçlı kullanımının engellenmesi.				
GÖZLEMLER:				
Tümülüsün kuzeyinde I.derece arkeolojik sit alanı olarak tescilli Üçhöyükler A ve B Tümülüsleri vardır.				
VAZİYET PLANI			FOTOĞRAF	
				
KOORDİNATLAR:			FOTOĞRAF ÇEKİM TARİHİ: 15.01.2024	
HAZIRLAYANLAR:			EKLER:	
Öznur ÇELİK Sanat Tarihçi (M.A) 			KONTROL EDEN:	
Merve ARSLAN Arkeolog 			Yusuf ŞAMILOĞLU Müdür 	
Eyüp BİRGÜL Harita Teknikeri 			RAPOR X	
			FOTOĞRAF X	
			HARİTA X	
			KROKİ	
YAYIN DİZİNİ			KURUL ONAYI:	
Şahin YILDIRIM, Doğu Trakya'da Mezar Tepelerinin Ortaya Çıkışı ve Gelişimi, Ankara Üniversitesi, 2008 (Yayınlanmamış Doktora Tezi), s.111				

E.K.V.K Kurulunun 25.03.2024  
tarih ve 10017 sayılı karar ekidir.

## EDİRNE İLİ SÜLOĞLU İLÇESİ KÜKÜLER KÖYÜ

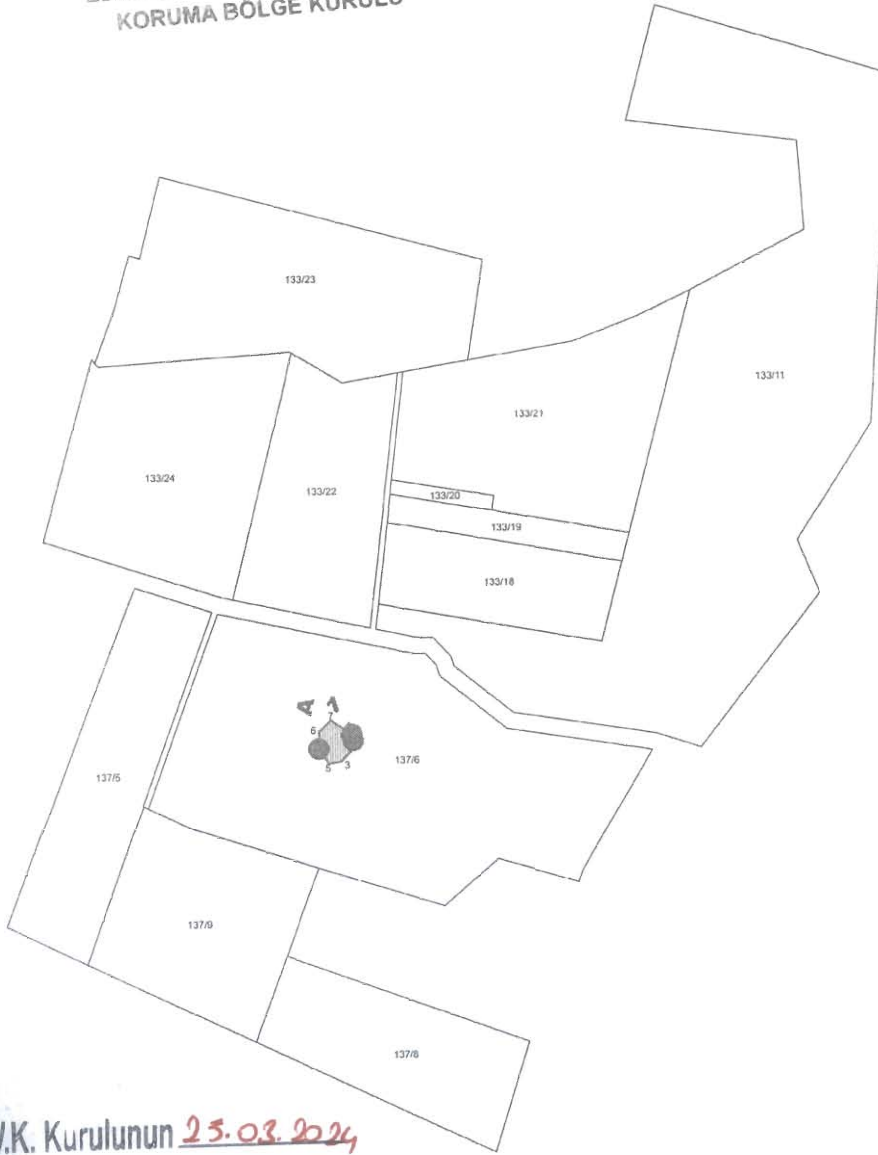
ADI:

TESCİL

I ÜÇTEPELER C TUMULÜSÜ



T.C.  
KÜLTÜR VE TURİZM BAKANLIĞI  
EDİRNE KÜLTÜR VARLIKLARINI  
KORUMA BÖLGE KURULU



UYGUNDUR

Yusuf ŞAMİLOĞLU  
Müdür

E.K.V.K. Kurulunun 23.03.2024  
Tarih ve 10017 sayılı karar ekidir.

KOORDİNE ÖZET - UTM ITRF96 3°

Nokta No

Y

X

1  
2  
3  
4  
5  
6  
7

491675.290  
491681.610  
491671.400  
491657.539  
491662.760  
491656.020  
491664.460

4618758.510  
4618748.750  
4618737.720  
4618744.219  
4618736.430  
4618758.040  
4618765.940

GÖSTERİM

- TESCİLE ÖNERİLEN ALAN
- 1. DERECE ARK. SİT HAT
- KADASTRAL HAT

EK BİLGİ

\*TAMAMI 1.DERECE ARK. SİT ALANINDA\*  
137/6 PARSEL