

T.C.
KÜLTÜR VE TURİZM BAKANLIĞI
EDİRNE KÜLTÜR VARLIKLARINI
KORUMA BÖLGE KURULU
K A R A R
(1)

Toplantı Tarihi ve No : 25.03.2024-448
Karar Tarihi ve No : 25.03.2024-10020

Toplantı Yeri
EDİRNE

Edirne İli, Süloğlu İlçesi, Büyükgerdelli Köyü, 101 ada 7 parselin bir kısmında yer alan, şahıs mülkiyetine kayıtlı, tarla vasıflı, Büyükgerdelli Çingenetepe Tümülsü Edirne Kültür Varlıklarını Koruma Bölge Kurulu Müdürlüğü uzmanları tarafından tespit edilmiş olup, taşınmazın tescil edilmesi istemine ilişkin hazırlanan tescil evrakları, 2863 sayılı yasanın 7 inci maddesi gereği Edirne Kültür Varlıklarını Koruma Bölge Kurulu Müdürlüğü'nün 24.01.2024 tarih ve E.4692151 sayılı yazısı ile istenen kurum görüş yazısı, Edirne Çevre, Şehircilik ve İklim Değişikliği İl Müdürlüğü'nün 20.02.2024 tarih ve 5775655 sayılı, Edirne İl Tarım ve Orman Müdürlüğü'nün 29.01.2024 tarih ve 8620205 sayılı, Edirne İl Özel İdaresi Yazı İşleri Müdürlüğü'nün 06.02.2024 tarih ve 65563 sayılı, Karayolları 1. Bölge Müdürlüğü'nün 01.02.2024 tarih ve 1445314 sayılı kurum görüş yazıları ile uzmanın 21.03.2024 tarih ve 2612433 sayılı raporu okundu, dosyası incelendi, yapılan görüşmeler sonunda;

Edirne İli, Süloğlu İlçesi, Büyükgerdelli Köyü, 101 ada 7 parselin bir kısmında yer alan, şahıs mülkiyetine kayıtlı, tarla vasıflı, Büyükgerdelli Çingenetepe Tümülsü 1/5000 ölçekli koordinatlı sınırları itibariyle I. derece arkeolojik sit alanı olarak tescil edilmesine, karar eki tescil fişinin ve paftasının uygun olduğuna,

-İlgili Tapu Müdürlüğünce, taşınmazın tapu kütüğü beyanlar hanesine ekli paftaya göre, "bir kısmının 1. derece arkeolojik sit" alanında kaldığına dair şerh düşülmesine,

- Büyükgerdelli Çingenetepe Tümülsünde Kültür ve Tabiat Varlıklarını Koruma Yüksek Kurulu'nun 05.11.1999 tarih ve 658 sayılı ilke kararı gereği aşağıda belirtilen maddelerin I. derece arkeolojik sit alanı hükümlerinin geçiş dönemi koruma esasları ve kullanma koşulları olarak belirlenmesine,

-1.derece arkeolojik sit alanları korumaya yönelik bilimsel çalışmalar dışında aynen korunacak sit alanlarıdır. Bu alanlarda, kesinlikle hiçbir yapılaşmaya izin verilmemesine, imar planlarında aynen korunacak sit alanı olarak belirlenmesine, bilimsel amaçlı kazıların dışında hiçbir kazı yapılamayacağına, ancak;

a) Resmi ve özel kuruluşlarca zorunlu durumlarda yapılacak alt yapı uygulamaları için müze müdürlüğü'nün ve varsa kazı başkanının görüşüyle konunun koruma kurulunda değerlendirilmesine,

b) Yeni tarımsal alanların açılmamasına, yalnızca sınırlı mevsimlik tarımsal faaliyetlerin devam edebileceğine, koruma kurullarınca uygun görülmesi halinde seracılığa devam edebileceğine,

c) Höyük ve tümülüslerde toprağın sürülmesine dayanan tarımsal faaliyetlerin kesinlikle yasaklanmasına, ağaçlandırmaya gidilmemesine, yalnızca mevcut ağaçlardan ürün alınabileceğine,

ç) Taş, toprak, kum vb. alınmamasına, kireç, taş, tuğla, mermer, kum, maden vb. ocakların açılmamasına, toprak, curuf, çöp, çöp, sanayi atığı ve benzeri malzeme dökülmemesine,

ASLI GİBİDİR

22.08.49

T.C.
KÜLTÜR VE TURİZM BAKANLIĞI
EDİRNE KÜLTÜR VARLIKLARINI
KORUMA BÖLGE KURULU
K A R A R
(2)

Toplantı Tarihi ve No : 25.03.2024-448
Karar Tarihi ve No : 25.03.2024-10020

Toplantı Yeri
EDİRNE




d) Bu alanlar içerisinde yer alan ören yerlerinde gezi yolu düzenlemesi, meydan tanzimi, açık otopark, WC, bilet gişesi, bekçi kulübesi gibi ünitelerin koruma kurulundan izin alınarak yapılabileceğine,

e) Bu alanlar içerisinde bulunan ve günümüzde halen kullanılan umuma açık mezarlıklarda sadece defin işlemlerinin yapılabileceğine,

f) Taşınmaz kültür varlıklarının mahiyetine tesir etmeyecek şekilde ilgili koruma kurulundan izin almak koşuluyla birleştirme (tevhit) ve ayırma (ifraz) yapılabileceğine,

g) Kamu düzeni veya güvenliğinin olağan hayatı durduracak veya kesintiye uğratacak şekilde bozulduğu ya da doğal afet yaşanan yerlerde, yapılmasında zorunluluk bulunan geçici uygulamalara ilişkin, zemine en az müdahale edilecek şekilde hazırlanan ve süresi belirlenen projelerin ilgili koruma bölge kurulunda değerlendirilebileceğine, projesi koruma bölge kurulunca uygun görülen geçici uygulamaların Kültür ve Turizm Bakanlığınca oluşturulacak bilim kurulu denetiminde yapılabileceğine, karar verildi.

ASLI GİBİDİR

AVRUPA KONSEYİ	KÜLTÜREL VARLIKLARI KORUMA ENVANTERİ K.V.K.E		SİT	ENVANTER NO :
TÜRKİYE	KÜLTÜR VARLIKLARI VE MÜZELER GENEL MÜDÜRLÜĞÜ			HARİTA NO:
İLİ :	İLÇESİ	MAHALLE KÖY:	KADASTRO:	
EDİRNE	SÜLOĞLU	BÜYÜKGERDELLİ KÖYÜ	PAFTA:- ADA: 101 PARSEL: 7	
ADI:	TÜRÜ:	DÖNEMİ: -		
BÜYÜKGERDELLİ ÇİNGENETEPE TÜRÜLÜSÜ	TÜRÜLÜS			
GENEL TANIMI:				
Türülüsler yığma tepeler şeklinde oluşturulmuş anıt mezar tepeleridir. Türkiye'deki Türülüs tipinin yaygın olduğu yerlerden birisi Trakya'dır. En çok bilinen biçim konik olmak üzere, küre, yarımküre, biçimsiz tümsekler gibi çeşitli tipleri bulunmaktadır. Türülüsler mezar tipine göre platformlar, çukurlular, mezar odalılar, lahitliler ve basit mezar olmak üzere beş ayrı grupta incelenebilir. Nadiren tek, çoğunlukla gruplar halinde bulunurlar.				
T.C				
KÜLTÜR VE TURİZM BAKANLIĞI				
EDİRNE KÜLTÜR VARLIKLARINI				
KORUMA BÖLGE KURULU				
ŞİMDİKİ TEHLİKELER:				
Tarımsal faaliyetler ve definencilik.				
ŞİMDİKİ DURUMU:				
Türülüs, Büyükgerdelli Köy merkezinin yaklaşık 1 km kuzeyinde tarla içinde yer almaktadır. Türülüs yaklaşık 30-40 metre çapında 4-5 m yüksekliğindedir. Türülüsün yüzeyinde herhangi bir buluntuya rastlanılmamış olup, türülüsün etekleri tahrip olmuştur.				
SİT POTANSİYELİ:		KORUMA DERECESİ:		UYGUNDUR
I. Derece Arkeolojik Sit		I. Derece Arkeolojik Sit		
ŞİMDİKİ KORUMA:				
Korumasız.				
ÖNERİLEN KORUMA:				
- "I. Derece Arkeolojik Sit Alanı" olarak tescil edilmesi ve koruma sınırının belirlenmesi.				
- Bölgedeki güvenlik birimleri tarafından izlenmesi.				
- Tarım amaçlı kullanımının engellenmesi.				
GÖZLEMLER:				
VAZİYETPLANI		FOTOĞRAF		
				
KOORDİNATLAR:		FOTOĞRAF ÇEKİM TARİHİ: 03.12.2024		
HAZIRLAYANLAR:		EKLER:		
Öznur ÇELİK Sanat Tarihçi (M.A.)		KONTROL EDEN:		
Merve ARSLAN Arkeolog		Yusuf ŞAMILOĞLU Müdür		
Eyüp BİRGÜL Harita Teknikeri		RAPOR X		
		FOTOĞRAF X		
		HARİTA X		
		KROKİ		
YAYIN DİZİNİ		KURUL ONAYI:		
Şahin YILDIRIM, Doğu Trakya'da Mezar Tepelerinin Ortaya Çıkışı ve Gelişimi, Ankara Üniversitesi, 2008 (Yayınlanmamış Doktora Tezi.), s.109				

E.K.V.K Kurulunun 25.03.2024 tarih ve 10020 sayılı karar ekidir.

EDİRNE İLİ SÜLOĞLU İLÇESİ BÜYÜKGERDELLİ KÖYÜ

ADI: TESCİLE ÖNERİLEN ÇİNGENETEPE TÜMÜLÜSÜ 1. DERECE ARK. SİT ALANI



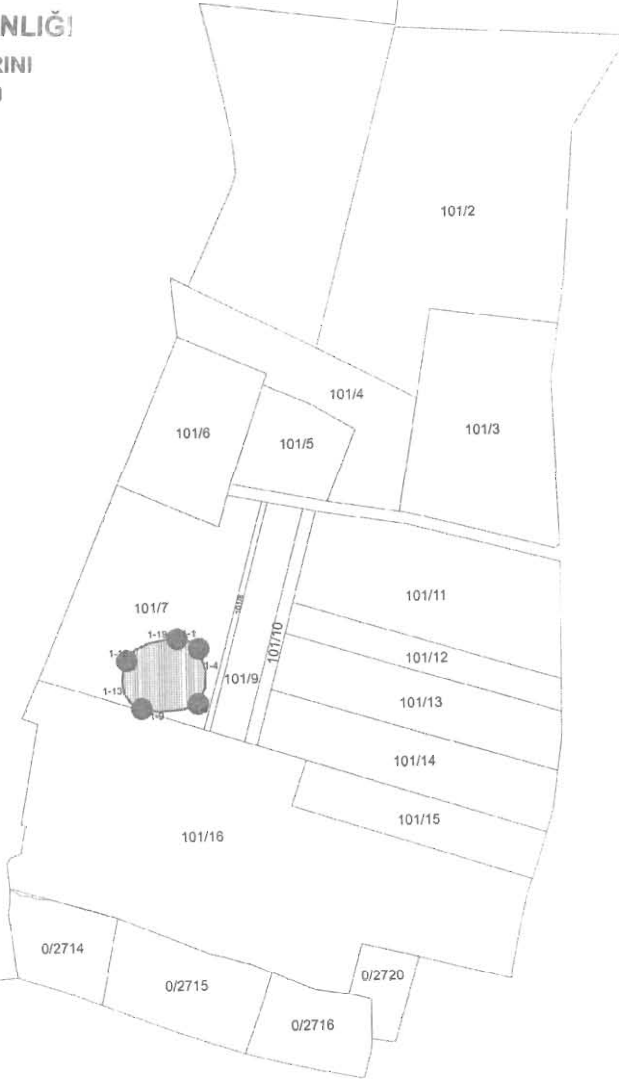
T.C.
KÜLTÜR VE TURİZM BAKANLIĞI
EDİRNE KÜLTÜR VARLIKLARINI
KORUMA BÖLGE KURULU

0/3131

UYGUNDUR



Yusuf ŞAMİLOĞLU
Müdür



E.K.V.K. Kurulunun 25.07.2024
Tarih ve 1002 sayılı karar ekidir.

KOORDİNE ÖZET - UTM ITRF96 3°

Nokta No	Y	X
1-1	495522.991	4623124.743
1-2	495527.722	4623121.018
1-3	495532.467	4623111.807
1-4	495534.840	4623103.712
1-5	495534.421	4623090.872
1-6	495528.839	4623079.987
1-7	495518.790	4623076.497
1-8	495510.277	4623075.800
1-9	495501.484	4623075.102
1-10	495493.390	4623077.195
1-11	495487.807	4623078.730
1-12	495483.341	4623081.103
1-13	495478.713	4623087.122
1-14	495477.266	4623095.225
1-15	495477.845	4623105.064
1-16	495481.897	4623112.878
1-17	495486.527	4623118.666
1-18	495495.498	4623122.718
1-19	495504.470	4623124.743
1-20	495512.283	4623125.901

GÖSTERİM

- TESCİLE ÖNERİLEN ALAN
- 1. DERECE ARK. SİT HAT
- KADASTRAL HAT

EK BİLGİ

"BİR KISMI 1.DERECE ARK.SİT ALANINDA"
101/7 PARSEL

(Handwritten signatures and notes)