

59.00.1299

T.C.
KÜLTÜR VE TURİZM BAKANLIĞI
EDİRNE KÜLTÜR VARLIKLARINI
KORUMA BÖLGE KURULU
K A R A R
(1)

Toplantı Tarihi ve No : 26.03.2024 – 449

Toplantı Yeri

Karar Tarihi ve No : 26.03.2024 – 10080

EDİRNE

Tekirdağ İli, Süleymanpaşa İlçesi, Husunlu Mahallesi sınırları içinde yer alan 454 parsel sayılı, şahıs mülkiyetindeki taşınmazda yer alan ve Koruma Bölge Kurulu Müdürlüğü uzmanlarınca tespit edilen tümülüsün tescil edilmesine ilişkin kurum görüşlerinin iletiği Karayolları I. Bölge Müdürlüğü'nün 14.12.2023 tarihli ve 1395489 sayılı, Tekirdağ Büyükşehir Belediyesi İmar ve Şehircilik Dairesi Başkanlığı'nın 14.12.2023 tarihli ve 337152 sayılı, Tekirdağ İl Tarım ve Orman Müdürlüğü'nün 14.12.2023 tarihli ve 12414642 sayılı, Tekirdağ İl Kültür ve Turizm Müdürlüğü'nün 26.12.2023 tarihli ve 4580376 sayılı, Süleymanpaşa Belediye Başkanlığı'nın 10.01.2024 tarihli ve 152947 sayılı yazıları ile 21.03.2024 tarihli ve 2610573 sayılı uzman raporu okundu, dosyası incelendi, yapılan görüşmeler sonunda;

Tekirdağ İli, Süleymanpaşa İlçesi, Husunlu Mahallesi sınırları içinde yer alan 454 parsel sayılı taşınmazda yer alan tümülüsün 2863 sayılı Kanunun 6 ncı maddesi kapsamına giren özellikler taşıması nedeniyle Korunması Gerekli Taşınmaz Kültür Varlıklarının ve Sitlerin Tespit ve Tescili Hakkında Yönetmeliğin 3 üncü ve 4 üncü maddeleri doğrultusunda, ekli 1/2000 ölçekli haritada belirlenen koordinatlı sınırlar itibariyle I. derece arkeolojik sit alanı olarak tescil edilmesine,

-Tescil fişinin uygun olduğuna,

-Taşınmazın tapu kütüğünün beyanlar hanesine, ekli paftaya göre, *bir kısmının I. derece arkeolojik sit alanı* olduğuna dair kayıt düşülmesine,

-Koruma Yüksek Kurulunun 05.11.1999 tarihli ve 658 sayılı ilke kararı gereği aşağıda belirtilen maddelerin I. derece arkeolojik sit alanı geçiş dönemi koruma esasları ve kullanma koşulları olarak belirlenmesine,

-Bu alanda, kesinlikle hiçbir yapılaşmaya izin verilmemesine, imar planlarında aynen korunacak sit alanı olarak belirlenmesine, bilimsel amaçlı kazıların dışında hiçbir kazı yapılamayacağına, ancak;

-Resmi ve özel kuruluşlarca zorunlu durumlarda yapılacak alt yapı uygulamaları için müze müdürlüğü'nün ve varsa kazı başkanının görüşüyle konunun koruma kurulunda değerlendirilmesine,

-Yeni tarımsal alan açılmamasına, yalnızca sınırlı mevsimlik tarımsal faaliyetlerin devam edebileceğine,

ASLI GİBİDİR

59.00.1299

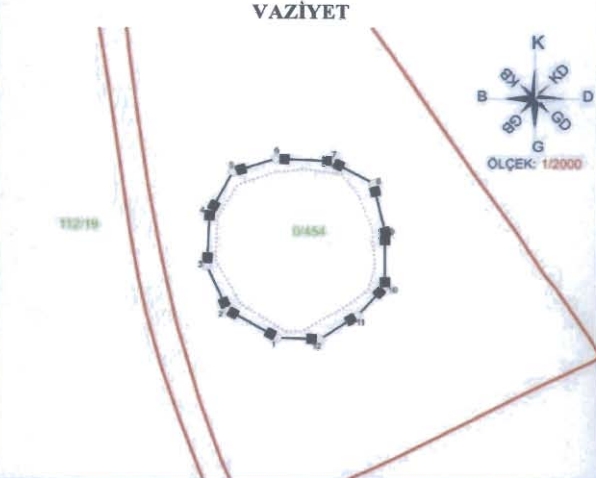





T.C.
KÜLTÜR VE TURİZM BAKANLIĞI
EDİRNE KÜLTÜR VARLIKLARINI
KORUMA BÖLGE KURULU
K A R A R
(2)

Toplantı Tarihi ve No : 26.03.2024 – 449
Karar Tarihi ve No : 26.03.2024 –10080

Toplantı Yeri
EDİRNE

- Toprağın sürülmesine dayanan tarımsal faaliyetlerin kesinlikle yasaklanmasına, ağaçlandırmaya gidilmemesine,
 - Taş, toprak, kum vb. alınmamasına, kireç, taş, tuğla, mermer, kum, maden vb. ocakların açılmamasına, toprak, cüruf, çöp, sanayi atığı ve benzeri malzeme dökülmemesine,
 - Tümülüsün mahiyetine tesir etmeyecek şekilde koruma kurulundan izin almak koşuluyla birleştirme (tevhit) ve ayırma (ifraz) yapılabileceğine,
 - Kamu düzeni veya güvenliğinin olağan hayatı durduracak veya kesintiye uğratabilecek şekilde bozulduğu ya da doğal afet yaşanan yerlerde, yapılmasında zorunluluk bulunan geçici uygulamalara ilişkin, zemine en az müdahale edilecek şekilde hazırlanan ve süresi belirlenen projelerin koruma bölge kurulunda değerlendirilebileceğine, projesi koruma bölge kurulunca uygun görülen geçici uygulamaların Kültür ve Turizm Bakanlığınca oluşturulacak bilim kurulu denetiminde yapılabileceğine,
- Karar verildi.

ASLI GİBİDİR

AVRUPA KONSEYİ TÜRKİYE	KÜLTÜR VARLIKLARI KORUMA ENVANTERİ		SİT	ENVANTER NO: HARİTA NO:
İLİ: TEKİRDAĞ	İLÇESİ: SÜLEYMANPAŞA	MAHALLE KÖY VEYA MEVKİ: HUSUNLU MAHALLESİ	KADASTRO: PAFTA: - ADA: - PARSEL: 454	
ADI: DEVETAŞI TÜRÜLÜSÜ	TÜRÜ: TÜRÜLÜS		DÖNEMİ:	
GENEL TANIM				
Tekirdağ İli, Süleymanpaşa İlçesi, Husunlu Mahallesi sınırları içindeki 454 parsel sayılı taşınmazda yer alan türülüs yaklaşık olarak 55 metre çapındadır. Türülüsün formu tarımsal faaliyetler nedeniyle bozulmuş, türülüs basıklaşmıştır				
ŞİMDİKİ TEHLİKELER		T.C.		
Kaçak kazılar ve tarımsal faaliyetler.		KÜLTÜR VE TURİZM BAKANLIĞI		
ŞİMDİKİ DURUMU		EDİRNE KÜLTÜR VARLIKLARINI KORUMA BÖLGE KURULU		
SİT POTANSİYELİ		KORUMA DERECESİ		
I. Derece Arkeolojik Sit		I. Derece Arkeolojik Sit		
ŞİMDİKİ KORUMA				
ÖNERİLEN KORUMA				
Belirlenen koordinatlı sınırlar itibarıyla I. derece arkeolojik sit alanı olarak tescil edilmesi önerilmektedir.				
GÖZLEMLER:				
VAZİYET		FOTOĞRAF		
				
				
KOORDİNATLAR:		FOTOĞRAF ÇEKİM TARİHİ: 07.12.2023		
HAZIRLAYANLAR:		KONTROL EDEN:		
Burcu KAYA TOPAÇOĞLU Arkeolog		RAPOR	x	 Yusuf ŞAMİLOĞLU Müdür
Hakan ERDEN Harita Mühendisi		FOTOĞRAF	x	
Nesim Berat KESKİN Harita Mühendisi		HARİTA	x	
		KROKİ	x	
K.V.K.B.K. KARARLARI:		KURUL ONAYI:		
		 Yusuf ŞAMİLOĞLU Müdür		

E.K.V.K. Kurulunun 26.03.2024
Tarih ve 10080 sayılı karar ekidir.

TEKİRDAĞ İLİ SÜLEYMANPAŞA İLÇESİ HUSUNLU MAHALLESİ

ADI: 454 PARSEL 1.DERECE ARK. SİT ALANI



T.C.
KÜLTÜR VE TURİZM BAKANLIĞI
EDİRNE KÜLTÜR VARLIKLARINI
KORUMA BÖLGE KURULU

MURATLI

ÇEVİRİMKAYA MAHALLESİ

TEKİRDAĞ-SÜLEYMANPAŞA
HUSUNLU MAHALLESİ

0/455

112/18

112/19

0/454

0/158

0/159

0/453

0/452

UYGUNDUR

Yusuf ŞAMİLOĞLU
Müdür

HUSUNLU MAHALLESİ

KOORDİNE ÖZET - UTM ITRF96 3°

GÖSTERİM

- 1.DERECE ARKEOLOJİK SİT ALANI
- TÜMÜLÜS VAZİYET
- KADASTRAL HAT

Nokta No	Y	X
1	551919.163	4548727.935
2	551898.060	4548739.830
3	551889.427	4548758.823
4	551890.578	4548781.461
5	551900.170	4548799.111
6	551918.204	4548804.867
7	551941.610	4548803.908
8	551959.260	4548794.315
9	551964.248	4548773.595
10	551964.248	4548750.190
11	551952.929	4548737.719
12	551936.813	4548727.359

EK BİLGİ

* Tekirdağ il Süleymanpaşa İlçesi Husunlu Mahallesi 454 parselin bir kısmı 1.Derece Arkeolojik Sit Alanında kalmaktadır.

E.K.V.K. Kurulunun 26.03.2024
Tarih ve 10080 sayılı karar ekidir.