

T.C.
KÜLTÜR VE TURİZM BAKANLIĞI
EDİRNE KÜLTÜR VARLIKLARINI
KORUMA BÖLGE KURULU
KARAR

Toplantı Tarihi ve No : 26.03.2024-449
Karar Tarihi ve No : 26.03.2024-10084

Toplantı Yeri
EDİRNE

Tekirdağ ili, Hayrabolu ilçesi, Övenler mahallesi, 103 ada 1- 2- 7 (eski 41- 43- 44), 102 ada 95 – 96 -97 – 105 -106 -107 -108 -109 -110 -111 -149 -152 -153 -154 -155 -156 -157 -158 -159 (eski 62 - 63 -64 -66 -68 -142 -143 -145 -146 -147 -149 -220 -221 -222 -750 -751) parsel sayılı taşınmazlarda, Tekirdağ Büyükşehir Belediyesi ve şahıs mülkiyetine kayıtlı, Kurulumuzun 06.10.1989 tarih ve 426 sayılı kararı ile sınırları belirlenerek 1. derece arkeolojik sit alanı olarak tescil edilen Gölet Alanı Yerleşme Alanının, kadastral bilgilerinin güncellenmesi ve sit alanı sınırlarının koordinatlandırılarak tescil eklerinin revize edilmesine ilişkin Edirne Kültür Varlıklarını Koruma Bölge Kurulu Müdürlüğünce hazırlanan tescil haritası ve tescil fişi ile uzmanın 25.03.2024 tarihli ve 2617461 sayılı raporu okundu, dosyası incelendi, yapılan görüşmeler sonucunda;

Tekirdağ ili, Hayrabolu ilçesi, Övenler mahallesi, 103 ada 1- 2- 7 (eski 41- 43- 44), 102 ada 95 – 96 -97 – 105 -106 -107 -108 -109 -110 -111 -149 -152 -153 -154 -155 -156 -157 -158 -159 (eski 62 - 63 -64 -66 -68 -142 -143 -145 -146 -147 -149 -220 -221 -222 -750 -751) parsel sayılı taşınmazlarda, Tekirdağ Büyükşehir Belediyesi ve şahıs mülkiyetine kayıtlı, Kurulumuzun 06.10.1989 tarih ve 426 sayılı kararı ile sınırları belirlenerek 1. derece arkeolojik sit alanı olarak tescil edilen Gölet Alanı Yerleşme Alanının, kadastral bilgilerinin güncellenmesi ve sit alanı sınırlarının koordinatlandırılarak tescil eklerinin revize edilmesi ile 2863 sayılı Kanunun 17. maddesi kapsamında geçiş dönemi koruma esasları ve kullanma koşullarının belirlenmesine ilişkin;

* Kadastral yenileme sonucu oluşan Övenler Mahallesi, 103 ada 1- 2- 7, 102 ada 95-96- 97 -105 -106 -107 -108 -109 -110 -111 -149 -152 -153 -154 -155 -156 -157 -158 -159 parsel sayılı taşınmazlarda, 1/5000 ölçekli haritasında sınırlandırıldığı şekli ile Gölet Alanı Yerleşimi 1. derece arkeolojik sit alanı olarak tescilinin devam etmesine, tescil fişi ve haritasının uygun olduğuna, taşınmazların tapu kütüğü beyanlar hanesinde “bir kısmı 1. derece arkeolojik sit alanıdır” şeklinde beyan konulmasına,

* Koordinatlı sınırları belirlenen Gölet Alanı Yerleşimi 1. derece arkeolojik sit alanında kalan taşınmazlarda, 2863 sayılı Kanunun 17. maddesi gereği geçiş dönemi koruma esasları ve kullanım koşullarının,

- a. Resmi ve özel kuruluşlarca zorunlu durumlarda yapılacak alt yapı uygulamaları için müze müdürlüğünün görüşüyle konunun Kurulumuza iletilmesine,
- b. Yeni tarımsal alanların açılmamasına, ağaçlandırmaya gidilmemesine, yalnızca mevsimlik tarımsal faaliyetlerin devam edebileceğine,
- c. Bu alanlarda, taş, toprak, kum vb. alınmamasına, kireç, taş, tuğla, mermer, kum, maden vb. ocaklarının açılmaması, toprak, cüruf, çöp, sanayi atığı ve benzeri malzemenin dökülmemesine,

T.C.
KÜLTÜR VE TURİZM BAKANLIĞI
EDİRNE KÜLTÜR VARLIKLARINI
KORUMA BÖLGE KURULU
KARAR

Toplantı Tarihi ve No : 26.03.2024-449
Karar Tarihi ve No : 26.03.2024-10084

Toplantı Yeri
EDİRNE

- d. Taşınmaz kültür varlıklarının mahiyetine tesir etmeyecek şekilde ilgili Kurulumuzdan izin almak koşuluyla birleştirme (tevhit) ve ayırma (ifraz) yapılabileceğine,
- e. Belirtilen hususlar dışında yapılmak istenen uygulamalara ilişkin Kurulumuzdan izin alınması ve alınacak kurul kararı doğrultusunda uygulamaya geçilmesi, olarak belirlenmesine,

karar verildi.

ASLI GİBİDİR

AVRUPA KONSEYİ	KÜLTÜREL VARLIKLARI KORUMA ENVANTERİ K.V.K.E		SİT	ENVANTER NO :
TÜRKİYE			HARİTANO:	
İLİ : TEKİRDAĞ	İLÇESİ : HAYRABOLU	MAHALLE KÖY: VEYA MEVKİ : ÖVENLER MAH.	KADASTRO: PAFTA: - ADA/PARSEL: 102 ada 95-96- 97 -105 -106 -107 -108 -109 -110 -111 -149 -152 -153 -154 -155 -156 -157 -158 -159, 103 ada 1- 2- 7. (Haritada sınırlandırıldığı şekli ile)	
ADI: GÖLET ALANI YERLEŞİMİ 1.DERECE ARK.SİT ALANI	TÜRÜ: YERLEŞİM	DÖNEMİ: Geç Roma (M.S. 3-4 yy.)		

GENEL TANIMI:

Övenler mahallesi yerleşiminin güneybatısında, bir kısmı Övenler Göleti su havzası içerisinde kalan, birden çok parselde yer alan yerleşime ilişkin Koruma Bölge Kurulu 06.10.1989 tarih ve 426 sayılı kararı eki tescil fişi örneğinde "... Ele geçen buluntular Roma ve Bizans Dönemine ait olup; buluntular arasında başı ve dizden aşağı bölümü kırık Roma Dönemine ait bir heykel ve mimari parçalar görülmektedir. Ayrıca bol miktarda tuğla ve keramik parçalara rastlanılmaktadır. Tüm bu buluntular vadinin alt kısmında görülüp toprağın birkaç metre altından çıkmıştır. Üst kısımlar da yerleşim alanının görülmesi muhtemeldir ki yer yer zemin tuğla dizileri dikkati çekmektedir...Gözlemler kısmında, çıkan buluntulara bakılarak oldukça önemli bir yerleşim alanı olduğu söylenebilir. Hatta Marmaraeğlisi ile çağdaş bir döneme ait olduğu da belirtilebilir." denilmiş, çıkan buluntuların bir kısmı gölet alanı içerisinde kalmakta, tescil eki haritasında belirlenen sınırlar itibarıyla günümüzde yapılan yüzey incelemesi ile birlikte gölet alanı ve çevresinde kalan taşınmazlara ilişkin 1. derece arkeolojik sit alanı olarak belirlenen sınırlar, koordinatlandırılmıştır.

ŞİMDİKİ TEHLİKELER:

Tarımsal Faaliyetler, Sulama ve Altyapı Çalışmaları.

ŞİMDİKİ DURUMU:

Korunaksız.

SİT POTANSİYELİ:

1. derece arkeolojik sit.

KORUMA DERECESİ:

1. derece arkeolojik sit

ŞİMDİKİ KORUMA:

1. derece arkeolojik sit.

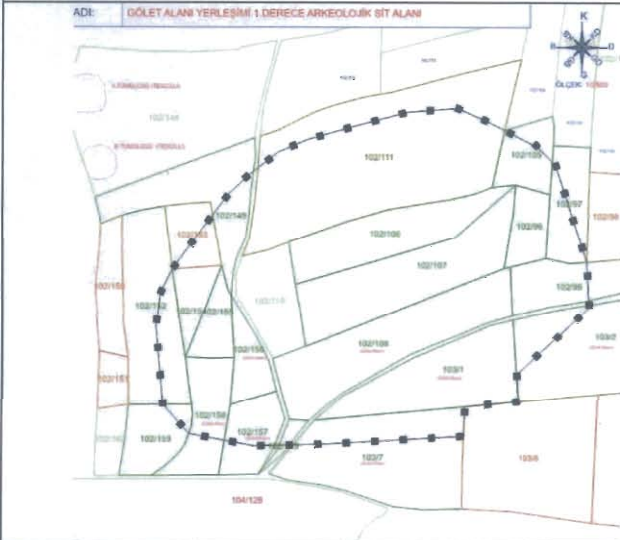
ÖNERİLEN KORUMA:

1. derece arkeolojik sit.

GÖZLEMLER:

Kuzey-güney istikametinde konumlanan yerleşim alanında, daha önce yapılan kurtarma kazılarında konu taşınmazların bir kısmı su altında olmakla birlikte, çevresinde yer alan taşınmazlarda keramik parçalarına rastlanılmıştır. Kuzeybatısında yer alan Çifttepeler A-B Tümülüsleri ile birlikte bölgenin tarihsel bir dönemini kapsayan yerleşimin, çevresinde tarımsal ve sulama çalışmaları yapıldığı anlaşılmaktadır.

VAZİYET PLANI



FOTOĞRAF



KOORDİNATLAR :

HAZIRLAYANLAR: Figen BAYRAKTAR Arkeolog
Hakan ERDEN Harita Mühendisi

FOTOĞRAF ÇEKİM TARİHİ :

01/03/2024

EKLER:

KONTROL EDEN:

Yusuf SAMİLOĞLU
Müdür

RAPOR

Var

FOTOĞRAF

Var

HARİTA

Var

KROKİ

Var

KURUL ONAYI NO:

YAYINDIZINI

T.C.
KÜLTÜR VE TURİZM BAKANLIĞI

EDİRNE KÜLTÜR VARLIKLARINI
KORUMA BÖLGE KURULU

REVİZYON:

KURUL KARARLARI:

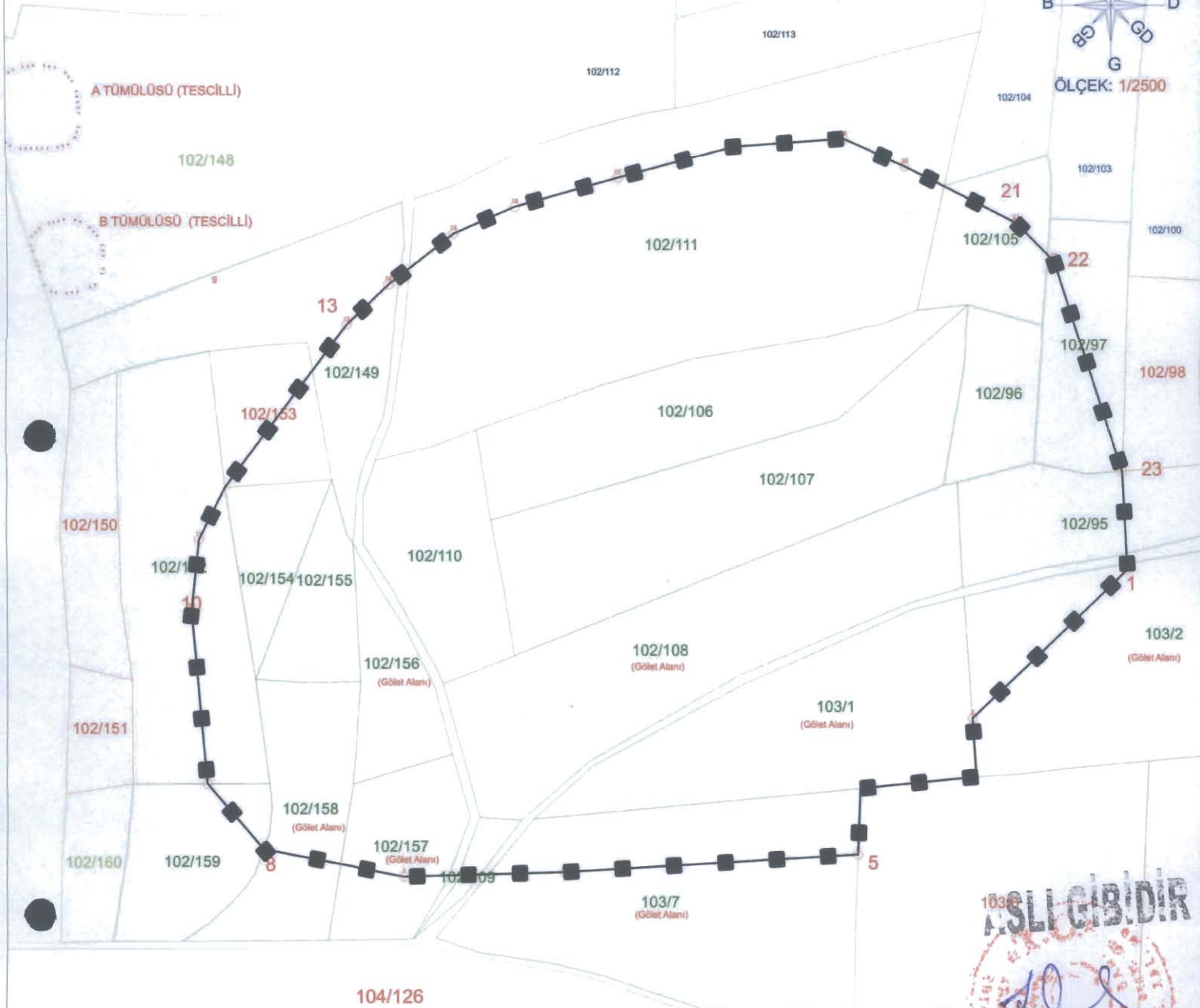
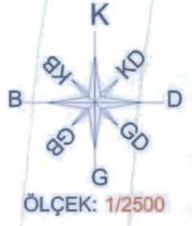
06.10.1989 tarih ve 426 sayılı kararı.

K.V.K. Kurulunun 26.03.2024

10084 sayılı karar ekidir

TEKİRDAĞ İLİ HAYRABOLU İLÇESİ ÖVENLER MAH.

ADI: GÖLET ALANI YERLEŞİMİ 1.DERECE ARKEOLOJİK SİT ALANI



T.C.
KÜLTÜR VE TURİZM BAKANLIĞI
EDİRNE KÜLTÜR VARLIKLARINI
KORUMA BÖLGE KURULU

E.K.V.K. Kurulunun 26.03.2024
Tarih ve 1084 sayılı karar ekidir.

ASLI GİBİDİR
Yusuf ŞAMİLOĞLU
Müdür

KOORDİNE ÖZET - UTM ITRF96 3°

GÖSTERİM

Nokta No	Y	X	Nokta No	Y	X
1	496908.200	4571655.484	2	496839.769	4571590.511
5	496789.692	4571531.198	6	496661.567	4571523.624
7	496591.065	4571521.680	8	496529.178	4571533.476
9	496504.480	4571561.882	10	496497.864	4571637.383
11	496500.935	4571668.456	13	496565.687	4571761.795
14	496584.494	4571779.512	15	496613.114	4571801.591
16	496639.826	4571813.039	17	496684.800	4571825.577
18	496735.498	4571839.206	19	496783.471	4571842.749
20	496810.728	4571830.756	21	496859.518	4571806.224
22	496876.201	4571789.451	23	496905.870	4571698.150

■ 1.DERECE ARK.SİT HAT
— KADASTRAL HAT

EK BİLGİ

•Tekirdağ ili Hayrabolu ilçesi Övenler Mahallesi
102 ada 95-96- 97 -105 -106 -107 -108-109 -110 -111
102 ada 149 -152 -153 -154 -155 -156 -157 -158 -159.
103 ada 1-2-7 parseller bir kısmı 1. Derece
Arkeolojik Sıt Alanında kalmaktadır.