

T.C.
KÜLTÜR VE TURİZM BAKANLIĞI
EDİRNE KÜLTÜR VARLIKLARINI
KORUMA BÖLGE KURULU
KARAR

Toplantı Tarihi ve No : 26.03.2024-449
Karar Tarihi ve No : 26.03.2024-10085

Toplantı Yeri
EDİRNE

Tekirdağ ili, Hayrabolu ilçesi, Övenler mahallesi, 141 (yeni 102 ada 148), 179 (yeni 102 ada 165), 181 (yeni 102 ada 177), 182 (yeni 102 ada 178), 193 (yeni 102 ada 185) parsel sayılı taşınmazlarda, şahıs mülkiyetine kayıtlı, Kurulumuzun 10.10.2003 tarih ve 7783 sayılı kararı ile sınırları belirlenerek 1. derece arkeolojik sit alanı olarak tescil edilen Çifttepeler Tümülslerinin, kadastral bilgilerinin güncellenmesi ve sit alanı sınırlarının koordinatlandırılarak tescil eklerinin revize edilmesine ilişkin Edirne Kültür Varlıklarını Koruma Bölge Kurulu Müdürlüğüne hazırlanan tescil haritası ve tescil fişi ile uzmanın 22.03.2024 tarihli ve 2615012 sayılı raporu okundu, dosyası incelendi, yapılan görüşmeler sonucunda;

Tekirdağ ili, Hayrabolu ilçesi, Övenler mahallesi, 141 (yeni 102 ada 148), 179 (yeni 102 ada 165), 181 (yeni 102 ada 177), 182 (yeni 102 ada 178), 193 (yeni 102 ada 185) parsel sayılı taşınmazlarda, şahıs mülkiyetine kayıtlı, Kurulumuzun 10.10.2003 tarih ve 7783 sayılı kararı ile sınırları belirlenerek 1. derece arkeolojik sit alanı olarak tescil edilen Çifttepeler Tümülslerinin, kadastral bilgilerinin güncellenmesi ve sit alanı sınırlarının koordinatlandırılarak tescil eklerinin revize edilmesi ile 2863 sayılı Kanununun 17. maddesi kapsamında geçiş dönemi koruma esasları ve kullanma koşullarının belirlenmesine ilişkin;

* Kadastral yenileme sonucu oluşan Övenler Mahallesi, 102 ada 148, 165, 177 ve 178 parsel sayılı taşınmazlarda, 1/2000 ölçekli haritasında sınırlandırıldığı şekli ile Çifttepeler A-B Tümülsleri 1. derece arkeolojik sit alanı olarak tescilinin devam etmesine, tescil fişleri ve haritasının uygun olduğuna, taşınmazların tapu kütüğü beyanlar hanesinde "bir kısmı 1. derece arkeolojik sit alanıdır" şeklinde beyan konulmasına, Tapu Müdürlüğüne 23.10.2003 tarihli ve 2891 yevmiye numarası ile tesis edilen "Korunması Gerekli Kültür Varlığı 1. Derece Arkeolojik Sit Alanıdır." beyanının terkin edilmesine,

* Övenler Mahallesi, 102 ada 185 parselde belirlenen sınırların koruma alanı mahiyetinde olduğu ve söz konusu taşınmazlarda herhangi bir kültür varlığına rastlanılmadığından, Tapu Müdürlüğüne 23.10.2003 tarihli ve 2891 yevmiye numarası ile tesis edilen "Korunması Gerekli Kültür Varlığı 1. Derece Arkeolojik Sit Alanıdır." beyanının terkin edilmesi ne,

* Koordinatlı sınırları belirlenen Çifttepeler Tümülsleri 1. derece arkeolojik sit alanı Genel Tümülsü 1. derece arkeolojik sit alanında kalan taşınmazlarda, 2863 sayılı Kanununun 17. maddesi gereği geçiş dönemi koruma esasları ve kullanım koşullarının,

- a. Resmi ve özel kuruluşlarca zorunlu durumlarda yapılacak alt yapı uygulamaları için müze müdürlüğünün görüşüyle konunun Kurulumuza iletilmesine,
- b. Yeni tarımsal alanların açılmamasına, ağaçlandırmaya gidilmemesine, tarım yapılarak yayvanlaştırılan koordinatlı sınırlarda mevsimlik tarımsal faaliyetlerin sonlandırılmasına,
- c. Bu alanlarda, taş, toprak, kum vb. alınmamasına, kireç, taş, tuğla, mermer, kum, maden vb. ocaklarının açılmaması, toprak, cüruf, çöp, sanayi atığı ve benzeri malzemenin dökülmemesine,

T.C.
KÜLTÜR VE TURİZM BAKANLIĞI
EDİRNE KÜLTÜR VARLIKLARINI
KORUMA BÖLGE KURULU
KARAR

Toplantı Tarihi ve No : 26.03.2024-449
Karar Tarihi ve No : 26.03.2024-10085

Toplantı Yeri
EDİRNE

- d. Taşınmaz kültür varlıklarının mahiyetine tesir etmeyecek şekilde ilgili Kurulumuzdan izin almak koşuluyla birleştirme (tevhit) ve ayırma (ifraz) yapılabileceğine,
- e. Belirtilen hususlar dışında yapılmak istenen uygulamalara ilişkin Kurulumuzdan izin alınması ve alınacak kurul kararı doğrultusunda uygulamaya geçilmesi, olarak belirlenmesine,

karar verildi.

ASLI GİBİDİR

| | | | | |
|--------------------------------|--|--|---|---------------|
| AVRUPA KONSEYİ | KÜLTÜREL VARLIKLARI KORUMA ENVANTERİ K.V.K.E | | SİT | ENVANTER NO : |
| TÜRKİYE | | | | HARİTANO: |
| İLİ : TEKİRDAĞ | İLÇESİ : HAYRABOLU | MAHALLE KÖY: VEYA MEVKİ : ÖVENLER MAH. | KADASTRO: PAFTA: - ADA/PARSEL: 102 ADA 148-165-177 PARSELLER (Haritada belirlenen sınırları itibarıyla) | |
| ADI: ÇİFTTEPELER B TÖMÖLÖSÜ | TÖRÜ: TÖMÖLÖS | DÖNEM: Erken Demir Çağı-M.S.3.yy. | | |

GENEL TANIMI:

Tömölüsler yığma tepeler şeklinde oluşturulmuş anıt mezar tepeleridir. Türkiye'deki Tömölüs tipi gömünün en yaygın olduğu yerlerden birisi Trakya'dır. En çok bilinen biçim, konik olmak üzere, küre, yarım küre, biçimsiz tümsekler gibi çeşitli tipleri bulunmaktadır. Tömölüsler mezar tipine göre; platformlular, çukurlular, mezar odalılar, lahitliler ve basit mezar üzere beş ayrı grupta incelenebilir. Nadiren tek, çoğunlukla gruplar halinde bulunurlar.

Övenler mhallesi merkezi yerleşiminin doğusunda, Övenler göletine hakim bir sırt üzerinde yer alan Çifttepe Mevkii B Tömölüsü, 102 ada 148 parselde yer almaktadır. Koruma Bölge Kurulu 10.10.2003 tarihli ve 7783 sayılı karar eki tescil fişi örneğinde "... Övenler köyünün yaklaşık 3 km batısında yer alan iki adet tümölüs bölgede sulama amacıyla yapılan baraj gölüne hakim bir sırt üzerinde olduğu, her iki tümölüste yaklaşık 5-6 metre yükseklikte 35-40 metre çapında olduğu, ard arda olan tümölüslerden önde olan 4-5 m derinlikte, 2*3 m ebatlarında çukur açılmak suretiyle kaçak kazı yapıldığı, Tümölüslerin sırtın aşağısındaki vadiye 1989 yılında yapılan baraj hafriyatı sırasında bulunan ve Geç Roma dönemi mermer heykelin müzeye götürüldüğü ve bu iki tümölüsün Geç Roma Dönemi olmasının kuvvetle muhtemel olduğu, bu iki tümölüsün tescil edilmesi gerektiği" denilmiş, mevcut durumunu koruyan 5 metre yükseklikte ve 40 metre çapında bulunan B Tömölüsü oturumu ve parsel sınırları dikkate alınarak 1. derece arkeolojik sit alanı belirlenmiştir.

ŞİMDİKİ TEHLİKELER:

Tarımsal Faaliyetler.

ŞİMDİKİ DURUMU:

Korunaksız.

SİT POTANSİYELİ:

1. derece arkeolojik sit.

KORUMA DERECESİ:

1. derece arkeolojik sit.

ŞİMDİKİ KORUMA:

1. derece arkeolojik sit.

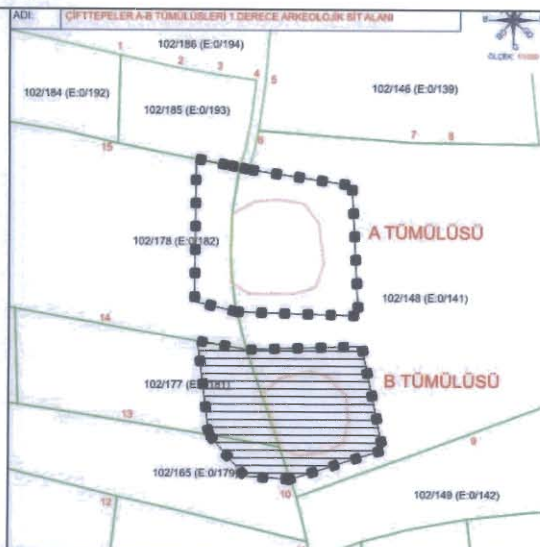
ÖNERİLEN KORUMA:

1. derece arkeolojik sit.

GÖZLEMLER:

Doğu-batı istikametinde konumlanan B Tömölüsünün, doğu ve kuzey-güney eteklerinde tarımsal faaliyetlerde bulunduğu, batı kısmında bulunan kadastral yolun tümölüs sınırlarını oluşturduğu gözlemlenmiş olup, koordinatlı kısımlarında tarımsal faaliyetlerin sonlandırılması ve çevre emniyet güvenlik tedbirlerinin alınması gerekmektedir.

VAZİYET PLANI



FOTOĞRAF



KOORDİNATLAR :

FOTOĞRAF ÇEKİM TARİHİ :01.03.2024

HAZIRLAYANLAR: Figen BAYRAKTAR Arkeolog

Hakan ERDEN Harita Mühendisi

EKLER:

KONTROL EDEN:

Yusuf ŞAMİLOĞLU
Müdür

RAPOR

Var

FOTOĞRAF

Var

HARİTA

Var

KROKİ

Var

KURUL ONAYI NO:

YAYINDIZINI

KÜLTÜR VE TURİZM BAKANLIĞI

EDİRNE KÜLTÜR VARLIKLARINI
KORUMA BÖLGE KURULU

REVİZYON:

KURUL KARARLARI:

10.10.2003 tarihli ve 7783 sayılı karar.

E.K.V.K. Kurulunun 26.03.2024

Tarih ve 10085 sayılı karar ekidir.

| | | | | |
|--------------------------------|--|--|---|---------------|
| AVRUPA KONSEYİ | KÜLTÜREL VARLIKLARI KORUMA ENVANTERİ K.V.K.E | | SİT | ENVANTER NO : |
| TÜRKİYE | | | | HARİTANO: |
| İLİ : TEKİRDAĞ | İLÇESİ : HAYRABOLU | MAHALLE KÖY: VEYA MEVKİ : ÖVENLER MAH. | KADASTRO: PAFTA: - ADA/PARSEL: 102 ADA 148-178 PARSELLER (Haritada belirlenen sınırları itibarıyla) | |
| ADI: ÇİFTTEPELER A TÖMÖLÖSÜ | TÜRÜ: TÖMÖLÖS | DÖNEMİ: Erken Demir Çağı-M.S.3.yy. | | |

GENEL TANIMI:

Tömölüsler yığma tepeler şeklinde oluşturulmuş anıt mezar tepeleridir. Türkiye'deki Tömölüs tipi gömünün en yaygın olduğu yerlerden birisi Trakya'dır. En çok bilinen biçim, konik olmak üzere, küre, yarım küre, biçimsiz tümsekler gibi çeşitli tipleri bulunmaktadır. Tömölüsler mezar tipine göre; platformlar, çukurlular, mezar odalılar, lahitler ve basit mezar olmak üzere beş ayrı grupta incelenebilir. Nadiren tek, çoğunlukla gruplar halinde bulunurlar.

Övenler mahallesi merkezi yerleşiminin doğusunda, Övenler göletine hakim bir sırt üzerinde yer alan Çifttepe Mevkii A Tömölüsü, 102 ada 148 parselde yer almaktadır. Koruma Bölge Kurulu 10.10.2003 tarihli ve 7783 sayılı karar eki tescil fişi örneğinde "... Övenler köyünün yaklaşık 3 km batısında yer alan iki adet tümölüs bölgede sulama amacıyla yapılan baraj gölüne hakim bir sırt üzerinde olduğu, her iki tümölüste yaklaşık 5-6 metre yükseklikte 35-40 metre çapında olduğu, ard arda olan tümölüslerden önde olan 4-5 m derinlikte, 2*3 m ebatlarında çukur açılmak suretiyle kaçak kazı yapıldığı, Tömölüslerin sırtın aşağısındaki vadide 1989 yılında yapılan baraj hafriyatı sırasında bulunan ve Geç Roma dönemi mermer heykelin müzeye götürüldüğü ve bu iki tümölüsün Geç Roma Dönemi olmasının kuvvetle muhtemel olduğu, bu iki tümölüsün tescil edilmesi gerektiği" denilmiş, mevcut durumunu koruyan 5 metre yükseklikte ve 40 metre çapında bulunan A Tömölüsü oturumu ve parsel sınırları dikkate alınarak 1. derece arkeolojik sit alanı belirlenmiştir.

ŞİMDİKİ TEHLİKELER:

Tarımsal Faaliyetler.

ŞİMDİKİ DURUMU:

Korunaksız.

SİT POTANSİYELİ:

1. derece arkeolojik sit.

KORUMA DEREJESİ:

1. derece arkeolojik sit.

ŞİMDİKİ KORUMA:

1. derece arkeolojik sit.

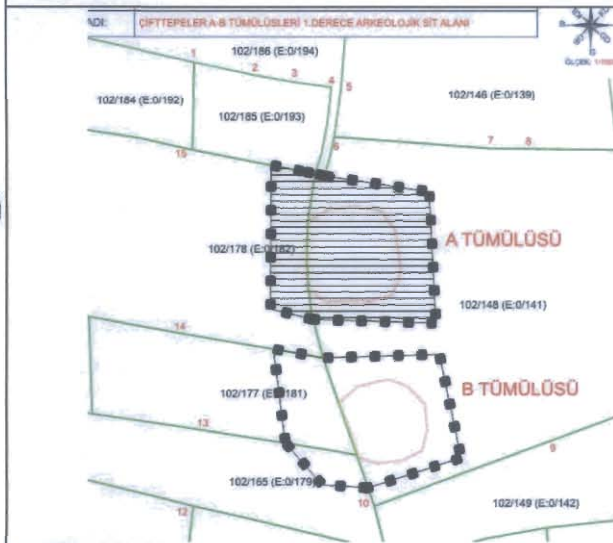
ÖNERİLEN KORUMA:

1. derece arkeolojik sit.


GÖZLEMLER:

Doğu-batı istikametinde konumlanan A Tömölüsünün, doğu ve kuzey-güney eteklerinde tarımsal faaliyetlerde bulunduğu, batı kısmında bulunan kadastral yolun tümölüs sınırlarını oluşturduğu gözlemlenmiş olup, koordinatlı kısımlarında tarımsal faaliyetlerin sonlandırılması ve çevre emniyet güvenli tedbirlerinin alınması gerekmektedir.

VAZİYET PLANI



FOTOĞRAF



KOORDİNATLAR :

HAZIRLAYANLAR: Figen BAYRAKTAR Arkeolog
Hakan ERDEN Harita Mühendisi

FOTOĞRAF ÇEKİM TARİHİ : 01.03.2024

EKLER: KONTROL EDEN: Yusuf SAMILOĞLU Müdür

T.C. KÜLTÜR VE TURİZM BAKANLIĞI
EDİRNE KÜLTÜR VARLIKLARINI KORUMA BÖLGE KURULU

RAPOR Var
FOTOĞRAF Var
HARİTA Var
KROKİ Var

YAYINDIZINI

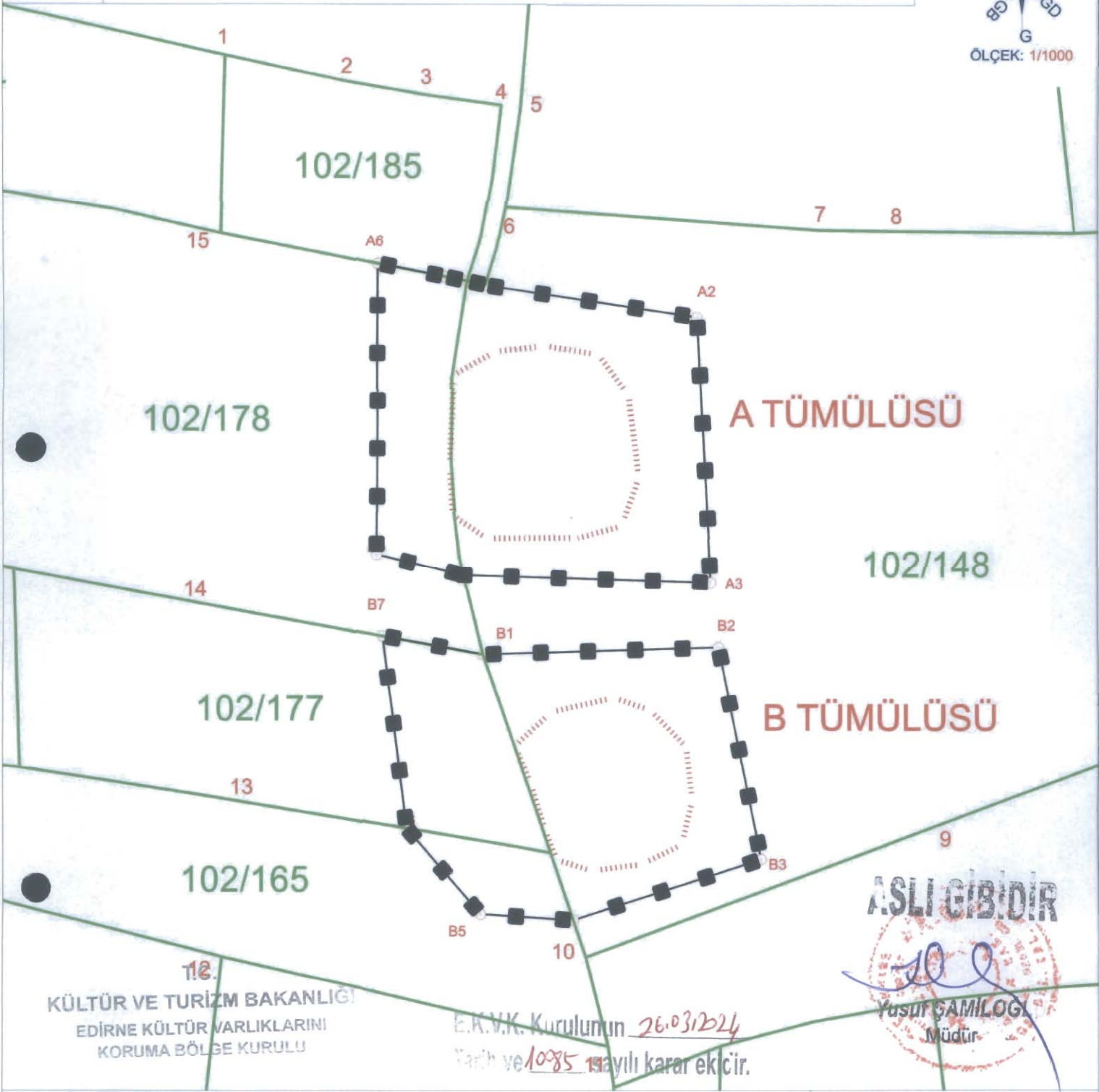
KURUL KARARLARI: 10.10.2003 tarihli ve 7783 sayılı kararı.

REVİZYON:

E.K.V.K. Kurulunun 26.03.2024
Tarih ve 10085 sayılı karar ekidir.

TEKİRDAĞ İLİ HAYRABOLU İLÇESİ ÖVENLER MAHALLESİ

ADI: ÇİFTTEPELER A-B TÜMÜLSÜLERİ 1.DERECE ARKEOLOJİK SİT ALANI



KÜLTÜR VE TURİZM BAKANLIĞI
EDİRNE KÜLTÜR VARLIKLARINI
KORUMA BÖLGE KURULU

E.K.V.K. Kurulunun 26.03.2024
Tarih ve 10085 sayılı karar ekidir.

ASLI GİBİDİR

Yusuf ŞAMILOĞLU
Müdür

KOORDİNE ÖZET - UTM ITRF96 3°

GÖSTERİM

A TÜRÜLÜSÜ

| Nokta No | Y | X | Nokta No | Y | X |
|----------|------------|-------------|----------|------------|-------------|
| A1 | 496420.050 | 4571886.195 | A2 | 496460.446 | 4571880.166 |
| A3 | 496463.048 | 4571829.979 | A4 | 496415.890 | 4571831.404 |
| A5 | 496399.251 | 4571835.370 | A6 | 496399.548 | 4571890.298 |
| A7 | 496412.192 | 4571887.852 | A8 | 496416.570 | 4571887.005 |

B TÜRÜLÜSÜ

| Nokta No | Y | X | Nokta No | Y | X |
|----------|------------|-------------|----------|------------|-------------|
| B1 | 496419.610 | 4571816.305 | B2 | 496464.414 | 4571817.671 |
| B3 | 496472.661 | 4571777.333 | B4 | 496436.861 | 4571765.810 |
| B5 | 496419.130 | 4571766.926 | B6 | 496404.982 | 4571783.199 |
| B7 | 496400.441 | 4571819.782 | | | |

— 1.DERECE ARK.SİT HAT
— KADASTRAL HAT

EK BİLGİ

*Tekirdağ İli Hayrabolu İlçesi Övenler Mahallesi 102 ada 141, 179, 181, 182 ve 193 parsellerin bir kısmı 1.Derece Arkeolojik Sit Alanında kalmaktadır.