

T.C.
KÜLTÜR VE TURİZM BAKANLIĞI
Erzurum Kültür Varlıklarını Koruma Bölge Kurulu

KARAR

Toplantı Tarihi ve No: 25.03.2024-316
Karar Tarihi ve No : 25.03.2024-6374

Toplantı Yeri: ERZURUM

Erzurum İli, Hınıs İlçesi, Akçamelik Mahallesi, 111 ada, 18 parselde (E: 39.281852 B: 41.905306) yer alan, herhangi bir arkeolojik sit alanı içerisinde bulunmayan, 2863 sayılı Kanun kapsamında korunması gerekli taşınmaz kültür varlığı olarak tescil kaydı olmayan, mülkiyeti Akçamelik Köy Tüzel Kişiliğine ait, arkeolojik yüzey araştırması sonucu tespit edilen **Akçamelik Tepe Yerleşiminin** 2863 sayılı Kanun kapsamında değerlendirilmesine ilişkin Kültür Varlıkları ve Müzeler Genel Müdürlüğü, Kazılar ve Araştırmalar Daire Başkanlığının 04.01.2024 tarihli ve E.4605819 sayılı yazısı, eki Bakanlık Yetkili Uzmanı Sonuç Raporu ve ekleri, 2863 sayılı Kanununun 7. Maddesi gereği Erzurum Kültür Varlıklarını Koruma Bölge Kurulu Müdürlüğünün 01.03.2024 tarihli ve E.4835449 sayılı yazısı ile ilgili kurumlardan talep edilen kurum görüşleri, Erzurum Kültür Varlıklarını Koruma Bölge Kurulu Müdürlüğünün 20.03.2024 tarihli ve 2613899 sayılı Dosya İnceleme Raporu okundu. Dosyasındaki bilgi belgeler incelendi. Yapılan incelemeler ve görüşmeler sonucunda:

Erzurum İli, Hınıs İlçesi, Akçamelik Mahallesi, 111 ada, 18 parselde (E: 39.281852 B: 41.905306) yer alan, herhangi bir arkeolojik sit alanı içerisinde bulunmayan, 2863 sayılı Kanun kapsamında korunması gerekli taşınmaz kültür varlığı olarak tescil kaydı olmayan, mülkiyeti Akçamelik Köy Tüzel Kişiliğine ait, **Akçamelik Tepe Yerleşiminin**;

- 2863 sayılı Kanununun 6. Maddesinde belirtilen özellikleri taşıması nedeniyle **I. Derece Arkeolojik Sit** olarak tescil edilmesine, sit sınırlarının karar eki 1/5000 ölçekli krokide işaretlendiği şekliyle belirlenmesine, yine karar eki sit fişinin uygun olduğuna,
- geçiş dönemi koruma esasları ve kullanma koşullarının Kültür ve Tabiat Varlıklarını Koruma Yüksek Kurulunun 5.11.1999 tarihli ve 658 sayılı ilke kararında belirtildiği şekliyle uygulanmasına,
- tamamı sit sınırları içerisinde kalan Erzurum İli, Hınıs İlçesi, Akçamelik Mahallesi, 101 ada, 19 parsel numaralı taşınmazın pafta, fen klasörü ve tapu kütüğü beyanlar hanesine "**Tamamı I. Derece Arkeolojik Sit Alanıdır**", bir kısmı sit alanında kalan Erzurum İli, Hınıs İlçesi, Akçamelik Mahallesi, 101 ada, 16, 17 ve 20 parsel ile 111 ada, 18 parsel numaralı taşınmazların pafta, fen klasörü ve tapu kütüğü beyanlar hanesine ise "**Bir Kısmı I. Derece Arkeolojik Sit Alanıdır**" şerhlerinin ilgili Tapu ve Kadastro Müdürlüklerince 13.03.2012 tarih ve 28232 sayılı Resmi Gazetede yayımlanarak yürürlüğe giren Korunması Gerekli Taşınmaz Kültür Varlıklarının ve Sitlerin Tespit ve Tescili Hakkında Yönetmelik gereği verilmesine ve işlem sonucuna ilişkin bilgi belgelerin Erzurum Kültür Varlıklarını Koruma Bölge Kurulu Müdürlüğüne iletilmesine,
- belirtilen sit sınırlarının kadastro paftalarına işlenmesi, imar planlarında aynen korunacak sit alanı olarak belirlenmesi ve sit sınırları içerisinde ilgili kurumlar tarafından süresi içinde Koruma Amaçlı İmar Planı hazırlanmasına, karar verildi.

| | | | |
|----------------|---|-----|--------------|
| AVRUPA KONSEYİ | DOĞAL VE KÜLTÜREL VARLIKLARI KORUMA ENVANTERİ D.K.V.K.E | SİT | ENVANTER NO: |
| TÜRKİYE | KÜLTÜR VARLIKLARI VE MÜZELER GENEL MÜDÜRLÜĞÜ | | HARİTA NO: |

| | | | | |
|--------------|---------------|------------------------|-------------------|--------------------|
| İLİ: ERZURUM | İLÇESİ: HINIS | MAHALLE/KÖY: AKÇAMELİK | KADASTRO ADA: 111 | PAFTA : PARSEL: 18 |
|--------------|---------------|------------------------|-------------------|--------------------|

ADI: AKÇAMELİK TEPE YERLEŞİMİ
GENEL TANIM:Erzurum İli, Hınıs İlçesi, 111 ada, 18 parselde (E: 39.281852 B: 41.905306) yer almaktadır. Akçamelik Mahallesinin yaklaşık 1km kuzeydoğusunda doğal bir tepelik alan üzerine konumlanmıştır. Seramik kalıntıları ve ele geçen küçük buluntular MÖ 2. Binyıl ve Ortaçağ'da yerleşim gördüğünü ortaya koymaktadır.

ŞİMDİKİ TEHLİKELER : Kaçak kazılar.

ŞİMDİKİ DURUM :

SİT POTANSİYELİ : I.Derece Arkeolojik Sit potansiyeli mevcuttur.

ŞİMDİKİ KORUMA : Korumasız.

ÖNERİLEN KORUMA : I. Derece Arkeolojik Sit

KORUMA DERECESESİ: I. Derece Arkeolojik Sit

HAZIRLAYANLAR: 20/03/2024

Ahmet TOPRAK
Ahmet TOPRAK
Bakanlık Temsilcisi

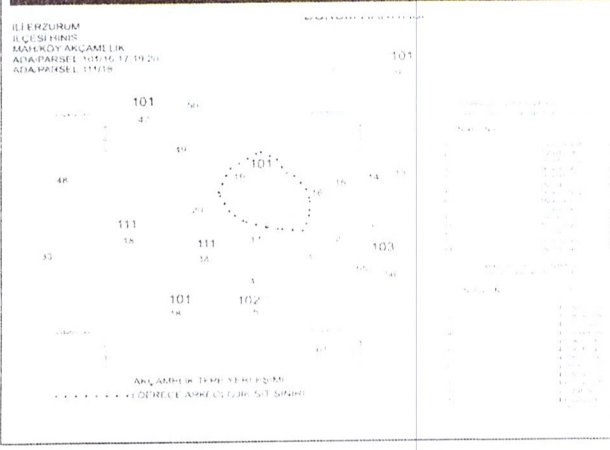

Umut
Doç. Dr. Umut PARLITI
Araştırma Başkanı

KONTROL EDEN:
Güven YAYUZ
Koruma Bölge Sorumlusu Müdürü

YAYIN DİZİNİ GÖZLEMLER: ERZURUM KÜLTÜR VARLIKLARINI KORUMA BÖLGE KURULUNUN 25.03.2024 GÜN VE 6374 SAYILI KARAR EKİDİR

Erzurum Kültür Varlıklarını Koruma Bölge Kurulunun 25.03.2024 tarihli 6374 sayılı kararı ile I. Derece Arkeolojik Sit olarak tescil edilmiştir.

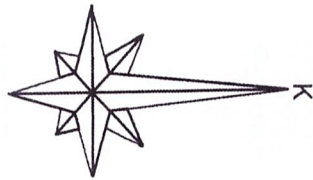
REVİZYON:



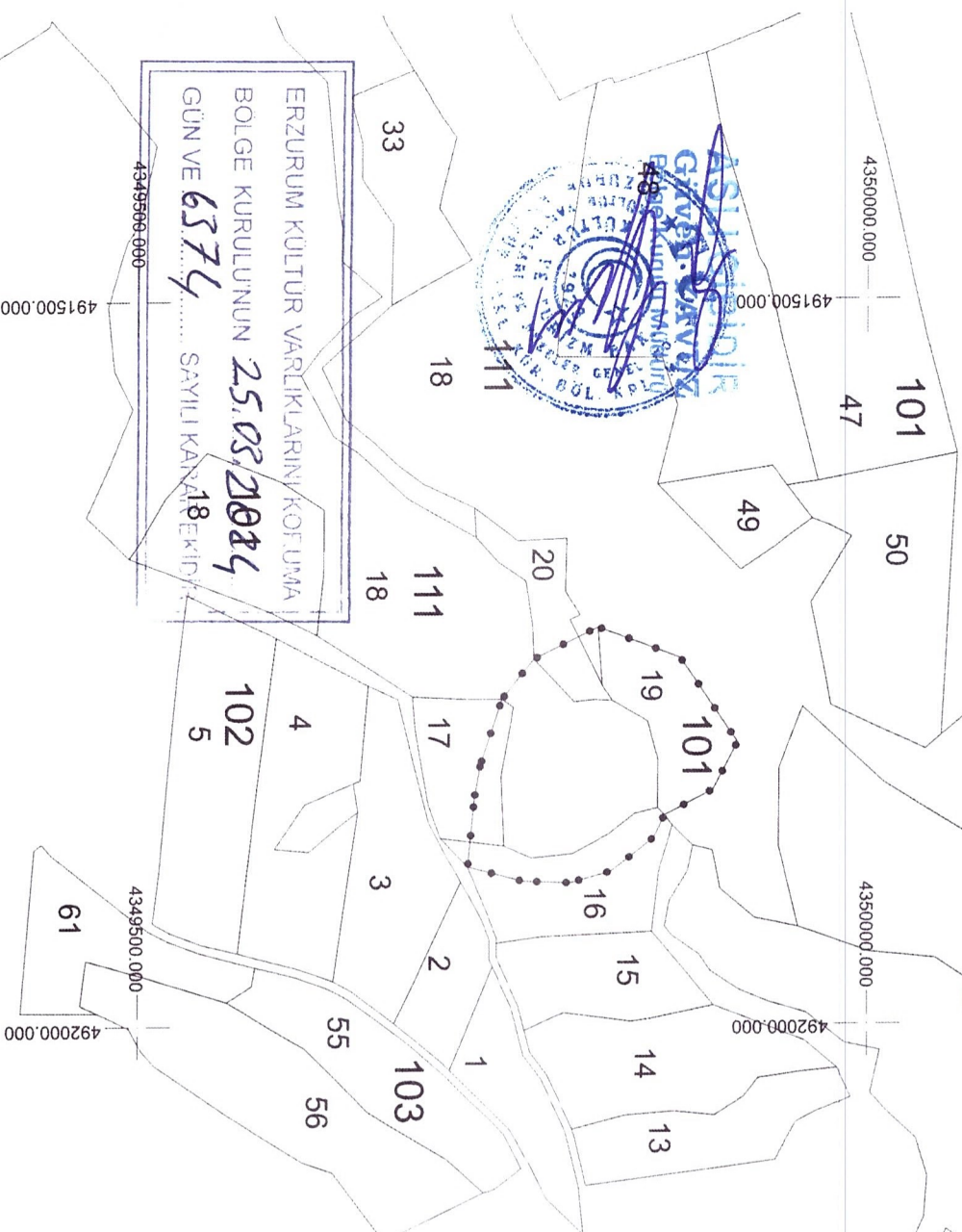
Ş.
J
M.A.

İL:ERZURUM
İLÇESİ:HINIS
MAH/KÖY:AKÇAMELİK
ADA/PARSEL:101/16,17,19,20
ADA/PARSEL:111/18

DURUM HARITASI



1 / 5000



ARKEOLOJİK SİT SINIRININ
ED50_3916_KOORDİNE ÖZET ÇİZELGESİ

| Nokta No | Y | X |
|----------|------------|-------------|
| 1 | 750623.304 | 4352350.262 |
| 2 | 750642.061 | 4352317.874 |
| 3 | 750657.702 | 4352311.326 |
| 4 | 750682.907 | 4352282.064 |
| 5 | 750691.551 | 4352254.448 |
| 6 | 750691.313 | 4352222.335 |
| 7 | 750682.524 | 4352183.984 |
| 8 | 750634.100 | 4352186.967 |
| 9 | 750610.376 | 4352190.374 |
| 10 | 750565.095 | 4352203.154 |
| 11 | 750536.993 | 4352224.178 |
| 12 | 750513.854 | 4352267.265 |
| 13 | 750532.918 | 4352324.350 |
| 14 | 750589.969 | 4352365.964 |

ARKEOLOJİK SİT SINIRININ
ITRF_42/3_KOORDİNE ÖZET ÇİZELGESİ

| Nokta No | Y | X |
|----------|------------|-------------|
| 1 | 491837.333 | 4349894.659 |
| 2 | 491854.999 | 4349861.680 |
| 3 | 491870.408 | 4349854.619 |
| 4 | 491894.620 | 4349824.549 |
| 5 | 491902.340 | 4349796.672 |
| 6 | 491901.038 | 4349764.597 |
| 7 | 491890.986 | 4349726.573 |
| 8 | 491842.706 | 4349731.159 |
| 9 | 491819.117 | 4349735.349 |
| 10 | 491774.301 | 4349749.618 |
| 11 | 491746.922 | 4349771.554 |
| 12 | 491725.233 | 4349815.368 |
| 13 | 491746.172 | 4349871.768 |
| 14 | 491804.550 | 4349911.452 |

AKÇAMELİK TEPE YERLEŞİMİ
I. DERECE ARKEOLOJİK SİT SINIRI

ERZURUM KÜLTÜR VARLIKLARINI KORUMA
BÖLGE KURULUNUN 25.03.2024
GÜN VE 6374 SAYILI KARARLA EKİDİ