

T.C.  
KÜLTÜR VE TURİZM BAKANLIĞI  
Erzurum Kültür Varlıklarını Koruma Bölge Kurulu

KARAR

Toplantı Tarihi ve No: 25.03.2024-316  
Karar Tarihi ve No : 25.03.2024-6378

Toplantı Yeri: ERZURUM

Erzurum İli, Hınıs İlçesi, Demirci Mahallesi, kadastro harici alanda (E: 39.226126 B: 41.734336) yer alan, herhangi bir arkeolojik sit alanı içerisinde bulunmayan, 2863 sayılı Kanun kapsamında korunması gerekli taşınmaz kültür varlığı olarak tescil kaydı olmayan, arkeolojik yüzey araştırması sonucu tespit edilen **Demirci Höyük**'ün 2863 sayılı Kanun kapsamında değerlendirilmesine ilişkin Kültür Varlıkları ve Müzeler Genel Müdürlüğü, Kazılar ve Araştırmalar Daire Başkanlığının 04.01.2024 tarihli ve E.4605819 sayılı yazısı, eki Bakanlık Yetkili Uzmanı Sonuç Raporu ve ekleri, 2863 sayılı Kanunun 7. Maddesi gereği Erzurum Kültür Varlıklarını Koruma Bölge Kurulu Müdürlüğünün 01.03.2024 tarihli ve E.4835449 sayılı yazısı ile ilgili kurumlardan talep edilen kurum görüşleri, Erzurum Kültür Varlıklarını Koruma Bölge Kurulu Müdürlüğünün 20.03.2024 tarihli ve 2613899 sayılı Dosya İnceleme Raporu okundu. Dosyasındaki bilgi belgeler incelendi. Yapılan incelemeler ve görüşmeler sonucunda:

Erzurum İli, Hınıs İlçesi, Demirci Mahallesi, kadastro harici alanda (E: 39.226126 B: 41.734336) yer alan, herhangi bir arkeolojik sit alanı içerisinde bulunmayan, 2863 sayılı Kanun kapsamında korunması gerekli taşınmaz kültür varlığı olarak tescil kaydı olmayan, **Demirci Höyük**'ün;

- 2863 sayılı Kanunun 6. Maddesinde belirtilen özellikleri taşıması nedeniyle **I. Derece Arkeolojik Sit** olarak tescil edilmesine, sit sınırlarının karar eki 1/5000 ölçekli krokide işaretlendiği şekliyle belirlenmesine, yine karar eki sit fişinin uygun olduğuna,
- geçiş dönemi koruma esasları ve kullanma koşullarının Kültür ve Tabiat Varlıklarını Koruma Yüksek Kurulunun 5.11.1999 tarihli ve 658 sayılı ilke kararında belirtildiği şekliyle uygulanmasına,
- bir kısmı sit alanında kalan Erzurum İli, Hınıs İlçesi, Demirci Mahallesi, 122 ada, 8 ve 9 parsel numaralı taşınmazların pafta, fen klasörü ve tapu kütüğü beyanlar hanesine "**Bir Kısmı I. Derece Arkeolojik Sit Alanıdır**" şerhinin ilgili Tapu ve Kadaströ Müdürlüklerince 13.03.2012 tarih ve 28232 sayılı Resmi Gazetede yayımlanarak yürürlüğe giren Korunması Gerekli Taşınmaz Kültür Varlıklarının ve Sitlerin Tespit ve Tescili Hakkında Yönetmelik gereği verilmesine ve işlem sonucuna ilişkin bilgi belgelerin Erzurum Kültür Varlıklarını Koruma Bölge Kurulu Müdürlüğüne iletilmesine,
- belirtilen sit sınırlarının kadaströ paftalarına işlenmesi, imar planlarında aynen korunacak sit alanı olarak belirlenmesi ve sit sınırları içerisinde ilgili kurumlar tarafından süresi içinde Koruma Amaçlı İmar Planı hazırlanmasına, karar verildi.

AVRUPA KONSEYİ	DOĞAL VE KÜLTÜREL VARLIKLARI KORUMA ENVANTERİ D.K.V.K.E	SİT	ENVANTER NO:
TÜRKİYE	KÜLTÜR VARLIKLARI VE MÜZELER GENEL MÜDÜRLÜĞÜ		HARİTA NO:
İLİ: ERZURUM	İLÇESİ: HINIS	MAHALLE/KÖY: DEMİRCİ	KADASTRO ADA: PAFTA : PARSEL:

**ADI: DEMİRCİ HÖYÜK**

**GENEL TANIM:** Erzurum İli, Hınıs İlçesi, Demirci Köyü sınırları içerisinde, kadastro harici alanda (E: 39.226126 B: 41.734336) yer almaktadır. Söz konusu höyük Demirci Köyünün hemen doğu-güneydoğu eteğinde yer almaktadır. Doğu-Batı doğrultulu 200 metre, kuzey-güney yönlü 200 metre genişliğe sahip höyüğe 100 metrelik eğim ile ulaşılmaktadır. Doğal bir yükselti üzerine konumlanan höyüğün etekleri de yerleşim görmüştür. Orta Tunç Çağı, Orta Demir Çağı ve Orta Çağa ait seramik parçalarına ulaşılmıştır. Orta Demir Çağı seramikleri ve obsidyenler araç ulaşımı için açılan büyükçe yol kesitinden elde edilmiştir.

**ŞİMDİKİ TEHLİKELER :** Kaçak kazılar.

**ŞİMDİKİ DURUM :**

**SİT POTANSİYELİ :** I.Derece Arkeolojik Sit potansiyeli mevcuttur.

**ŞİMDİKİ KORUMA :** Korumasız.

**ÖNERİLEN KORUMA :** I. Derece Arkeolojik Sit

**KORUMA DERECESESİ:** I. Derece Arkeolojik Sit  
**HAZIRLAYANLAR:** 20/03/2024

Ahmet TOPRAK  
Bakanlık Temsilcisi

Doç. Dr. Umut PARLITI  
Araştırma Başkanı

**KONTROL EDEN:**



Güven YAYIZ  
Koruma Bölge Kurulu Müdürü

Erzurum Kültür Varlıklarını Koruma Bölge Kurulunun 25.03.2024 tarih ve 6378 sayılı kararı ile I. Derece Arkeolojik Sit olarak tescil edilmiştir.

**REVİZYON :**

**YAYIN DİZİNİ :**

**GÖZLEMLER:** ERZURUM KÜLTÜR VARLIKLARINI KORUMA BÖLGE KURULU'NUN 25.03.2024 GÜN VE 6378 SAYILI KARAR EKİDİR

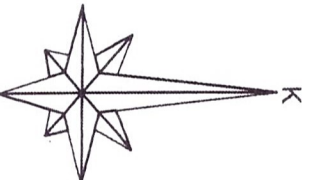


4344000.000  
477000.000  
4344000.000  
477500.000  
4344000.000  
477500.000

ASLI GİBİDİR  
Güven YAVUZ  
Bölge Kurulu Başkanı



ERZURUM KÜLTÜR VARLIKLARINI KORUMA  
BÖLGE KURULU'NUN 25.03.2024  
GÜN VE 6378 SAYILI KARAR EKİDİR



1 / 5000

ARKEOLOJİK SİT SINIRININ  
ED50\_39/6 KOORDİNE ÖZET ÇİZELGESİ

Nokta No	Y	X	Nokta No	Y	X
1	736202.406	4345701.034	2	736216.296	4345688.780
3	736222.937	4345678.366	4	736230.257	4345680.835
5	736242.162	4345636.570	6	736245.132	4345602.383
7	736247.350	4345586.232	8	736254.064	4345568.394
9	736244.272	4345497.734	10	736228.255	4345529.089
11	736210.912	4345513.569	12	736194.157	4345500.633
13	736179.844	4345502.878	14	736166.890	4345502.769
15	736137.265	4345500.588	16	736132.997	4345505.335
17	736129.121	4345508.317	18	736124.888	4345522.064
19	736112.192	4345524.495	20	736102.969	4345527.595
21	736097.961	4345529.301	22	736091.476	4345537.789
23	736091.149	4345547.864	24	736088.927	4345559.648
25	736083.049	4345587.966	26	736089.627	4345593.135
27	736093.559	4345596.558	28	736097.202	4345612.351
29	736104.370	4345642.101	30	736107.402	4345655.982
31	736156.723	4345698.811	32	736163.092	4345703.747
33	736169.492	4345706.775	34	736177.418	4345708.117
35	736181.998	4345708.055	36	736186.879	4345707.405
37	736191.980	4345706.039			

ARKEOLOJİK SİT SINIRININ  
İTRF\_42/3 KOORDİNE ÖZET ÇİZELGESİ

Nokta No	Y	X	Nokta No	Y	X
1	477208.853	4343729.066	2	477222.326	4343716.362
3	477228.616	4343705.737	4	477235.350	4343687.978
5	477246.441	4343663.339	6	477248.276	4343629.082
7	477249.959	4343612.872	8	477256.076	4343594.826
9	477245.679	4343576.506	10	477228.988	4343556.409
11	477211.145	4343541.476	12	477193.976	4343529.105
13	477179.749	4343531.822	14	477166.802	4343552.142
15	477137.130	4343530.944	16	477133.022	4343555.828
17	477129.248	4343538.937	18	477125.474	4343552.812
19	477112.869	4343556.682	20	477103.196	4343559.084
21	477098.809	4343560.934	22	477092.611	4343569.630
23	477092.611	4343579.528	24	477092.596	4343591.553
25	477096.638	4343628.281	26	477092.596	4343624.981
27	477087.850	4343673.428	28	477100.801	4343663.941
29	477108.947	4343673.428	30	477112.436	4343687.177
31	477163.135	4343728.357	32	477169.861	4343733.078
33	477176.157	4343736.882	34	477164.120	4343736.970
35	477188.695	4343736.767	36	477193.550	4343735.945
37	477198.601	4343734.412			

DEMİRCİ HÖYÜK  
I.DERECE ARKEOLOJİK SİT SINIRI

