

T.C.  
KÜLTÜR VE TURİZM BAKANLIĞI  
Erzurum Kültür Varlıklarını Koruma Bölge Kurulu

KARAR

Toplantı Tarihi ve No: 25.03.2024-316

Toplantı Yeri: ERZURUM

Karar Tarihi ve No : 25.03.2024-6379

Erzurum İli, Hınıs İlçesi, Kızmusu Mahallesinde, kadastr harici alanda (E: 39.400940 B: 41.768980) yer alan, herhangi bir arkeolojik sit alanı içerisinde bulunmayan, 2863 sayılı Kanun kapsamında korunması gerekli taşınmaz kültür varlığı olarak tescil kaydı olmayan, arkeolojik yüzey araştırması sonucu tespit edilen **Kızmusu Yerleşimi ve Kaya Sığınağının** 2863 sayılı Kanun kapsamında değerlendirilmesine ilişkin Kültür Varlıkları ve Müzeler Genel Müdürlüğü, Kazılar ve Araştırmalar Daire Başkanlığının 04.01.2024 tarihli ve E.4605819 sayılı yazısı, eki Bakanlık Yetkili Uzmanı Sonuç Raporu ve ekleri, 2863 sayılı Kanununun 7. Maddesi gereği Erzurum Kültür Varlıklarını Koruma Bölge Kurulu Müdürlüğünün 01.03.2024 tarihli ve E.4835449 sayılı yazısı ile ilgili kurumlardan talep edilen kurum görüşleri, Erzurum Kültür Varlıklarını Koruma Bölge Kurulu Müdürlüğünün 20.03.2024 tarihli ve 2613899 sayılı Dosya İnceleme Raporu okundu. Dosyasındaki bilgi belgeler incelendi. Yapılan incelemeler ve görüşmeler sonucunda:

Erzurum İli, Hınıs İlçesi, Kızmusu Mahallesinde, kadastr harici alanda (E: 39.400940 B: 41.768980) yer alan, herhangi bir arkeolojik sit alanı içerisinde bulunmayan, 2863 sayılı Kanun kapsamında korunması gerekli taşınmaz kültür varlığı olarak tescil kaydı olmayan, **Kızmusu Yerleşimi ve Kaya Sığınağının**;

- 2863 sayılı Kanununun 6. Maddesinde belirtilen özellikleri taşıması nedeniyle **I. Derece Arkeolojik Sit** olarak tescil edilmesine, sit sınırlarının karar eki 1/5000 ölçekli krokide işaretlendiği şekliyle belirlenmesine, yine karar eki sit fişinin uygun olduğuna,
- geçiş dönemi koruma esasları ve kullanma koşullarının Kültür ve Tabiat Varlıklarını Koruma Yüksek Kurulunun 5.11.1999 tarihli ve 658 sayılı ilke kararında belirtildiği şekliyle uygulanmasına,
- tamamı sit sınırları içerisinde kalan Erzurum İli, Hınıs İlçesi, Kızmusu Mahallesi, 0 ada, 53, 56, 124 ve 125 parsel numaralı taşınmazların pafta, fen klasörü ve tapu kütüğü beyanlar hanesine "**Tamamı I. Derece Arkeolojik Sit Alanıdır**", şerhinin ilgili Tapu ve Kadastro Müdürlüklerince 13.03.2012 tarih ve 28232 sayılı Resmi Gazetede yayımlanarak yürürlüğe giren Korunması Gerekli Taşınmaz Kültür Varlıklarının ve Sitlerin Tespit ve Tescili Hakkında Yönetmelik gereği verilmesine ve işlem sonucuna ilişkin bilgi belgelerin Erzurum Kültür Varlıklarını Koruma Bölge Kurulu Müdürlüğüne iletilmesine,
- belirtilen sit sınırlarının kadastr paftalarına işlenmesi, imar planlarında aynen korunacak sit alanı olarak belirlenmesi ve sit sınırları içerisinde ilgili kurumlar tarafından süresi içinde Koruma Amaçlı İmar Planı hazırlanmasına, karar verildi.

AVRUPA KONSEYİ	DOĞAL VE KÜLTÜREL VARLIKLARI KORUMA ENVANTERİ D.K.V.K.E	SİT	ENVANTER NO:
TÜRKİYE	KÜLTÜR VARLIKLARI VE MÜZELER GENEL MÜDÜRLÜĞÜ		HARİTA NO:
İLİ: ERZURUM	İLÇESİ: HINIS	MAHALLE/KÖY: KIZMUSA	KADASTRO ADA: PAFTA: PARSEL:

**ADI: KIZMUSA YERLEŞİMİ VE KAYA SİĞİNAĞI**

**GENEL TANIM:** Erzurum İli, Hınıs İlçesi, Kızmusu Mahallesi sınırları içerisinde, kadastro harici alanda (E: 39.400940 B: 41.768980) yer almaktadır. Mahalle yerleşim alanının kuzeyinde bulunan kayalık alandan oluşmaktadır. Yerleşim alanları ve kayalık alan iç içe geçmiştir. Kayalık alan üzerinde çok sayıda kaya işçiliğinin olduğunu görüyoruz. Bunlardan en önemlisi su sarnıçlarıdır. İlkinin ağız çapı 1.5 m.dir. Derinlik içerisi toprak ile dolu olduğundan belirli değildir. En az iki adet daha ağızına kadar toprak ile dolu sarnıç yer almaktadır. Sarnıç ve çevresindeki suyolları takip edildiğinde kaya altlarına doğru gittiği görülmektedir. Bunlar takip edildiğinde kaya altlarının sığınak şeklinde mağaraların olduğu belirlenmiştir. Kayalığın köy ucu kısmında kaya sunakları yer almaktadır. Köy içerisinde kayalık boyunca kuzey vadi takip edildiğinde girişi oldukça büyük kaya sığınağı yer almaktadır. Kaya sığınağı yaklaşık 4.5 metre yüksekliğe, 10 metre genişliğe sahiptir.

**ŞİMDİKİ TEHLİKELER :** Kaçak kazılar.

**ŞİMDİKİ DURUM :**

**SİT POTANSİYELİ :** I.Derece Arkeolojik Sit potansiyeli mevcuttur.

**ŞİMDİKİ KORUMA :** Korumasız.

**ÖNERİLEN KORUMA :** I. Derece Arkeolojik Sit

**KORUMA DERECESESİ: I. Derece Arkeolojik Sit**  
**HAZIRLAYANLAR: 20/03/2024**

Ahmet TOPRAK  
Bakanlık Temsilcisi

Doç. Dr. Umut PARLITI  
Araştırma Başkanı

**KONTROL EDEN:**


Güven Y. KILIZ  
Koruma Bölge Kurulu Müdürü

**YAYIN DİZİNİ :**  
**GÖZLEMLER:** ERZURUM KÜLTÜR VARLIKLARINI KORUMA

BÖLGE KURULU'NUN ... 25.03.2024 ...  
GÜN VE ... 6379 ... SAYILI KARAR EKİDİR

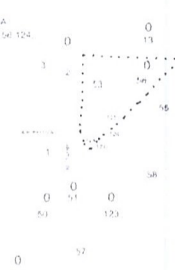
Erzurum Kültür Varlıklarını Koruma Bölge Kurulunun 25.03.2024 tarihli ve 6379 sayılı kararı ile I. Derece Arkeolojik Sit olarak tescil edilmiştir.

**REVİZYON:**



ERZURUM İLİ  
HINIS İLÇESİ  
MAHALLE KÖY KIZMUSA  
ADA PARSEL 01/01/56/124  
1120

DURUM HARİTASI



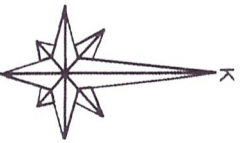
ARKEOLOJİK SİT SINIRLARI  
EŞİTİLENE KURULUŞUNUN DİZİNİ

Sıra No	Adı	Yerleşim Alanı	Yerleşim Alanı
1	1	1	1
2	2	2	2
3	3	3	3
4	4	4	4
5	5	5	5
6	6	6	6
7	7	7	7
8	8	8	8
9	9	9	9
10	10	10	10
11	11	11	11
12	12	12	12
13	13	13	13
14	14	14	14
15	15	15	15
16	16	16	16
17	17	17	17
18	18	18	18
19	19	19	19
20	20	20	20
21	21	21	21
22	22	22	22
23	23	23	23
24	24	24	24
25	25	25	25
26	26	26	26
27	27	27	27
28	28	28	28
29	29	29	29
30	30	30	30
31	31	31	31
32	32	32	32
33	33	33	33
34	34	34	34
35	35	35	35
36	36	36	36
37	37	37	37
38	38	38	38
39	39	39	39
40	40	40	40
41	41	41	41
42	42	42	42
43	43	43	43
44	44	44	44
45	45	45	45
46	46	46	46
47	47	47	47
48	48	48	48
49	49	49	49
50	50	50	50
51	51	51	51
52	52	52	52
53	53	53	53
54	54	54	54
55	55	55	55
56	56	56	56
57	57	57	57
58	58	58	58
59	59	59	59
60	60	60	60
61	61	61	61
62	62	62	62
63	63	63	63
64	64	64	64
65	65	65	65
66	66	66	66
67	67	67	67
68	68	68	68
69	69	69	69
70	70	70	70
71	71	71	71
72	72	72	72
73	73	73	73
74	74	74	74
75	75	75	75
76	76	76	76
77	77	77	77
78	78	78	78
79	79	79	79
80	80	80	80
81	81	81	81
82	82	82	82
83	83	83	83
84	84	84	84
85	85	85	85
86	86	86	86
87	87	87	87
88	88	88	88
89	89	89	89
90	90	90	90
91	91	91	91
92	92	92	92
93	93	93	93
94	94	94	94
95	95	95	95
96	96	96	96
97	97	97	97
98	98	98	98
99	99	99	99
100	100	100	100

KIZMUSA YERLEŞİM VE KAYA SİĞİNAĞI  
I. DERECE ARKEOLOJİK SİT SINIRI

İL:ERZURUM  
İLÇESİ:HINIS  
MAH/KÖY:KIZMUSA  
ADA/PARSEL:0/53,56,124,  
0/125

## DURUM/HARITASI



1/5000

ARKEOLOJİK SİT SINIRININ  
ED50\_39/6.KOORDİNE ÖZETİ

Nokta No	Y	X
1	738593.261	4365230.294
2	738592.565	4365226.454
3	738552.778	4365184.854
4	738525.329	4365149.036
5	738507.745	4365126.075
6	738506.599	4365129.356
7	738478.533	4365094.572
8	738453.843	4365070.740
9	738436.950	4365056.422
10	738426.259	4365047.540
11	738420.964	4365040.775
12	738406.127	4365019.812
13	738393.925	4365029.387
14	738391.064	4365036.914
15	738382.532	4365059.636
16	738381.130	4365072.550
17	738384.112	4365129.030
18	738382.274	4365232.982
19	738459.504	4365230.978

### ARKEOLOJİK SİT SINIRININ

İTRF\_42/3.KOORDİNE ÖZETİ

Nokta No	Y	X
1	480245.531	4363162.520
2	480244.708	4363158.706
3	480203.573	4363118.464
4	480174.957	4363083.588
5	480156.624	4363061.232
6	480155.589	4363064.548
7	480126.391	4363030.726
8	480100.929	4363007.735
9	480083.575	4362993.991
10	480072.599	4362985.472
11	480067.083	4362978.889
12	480051.562	4362958.436
13	480039.688	4362968.409
14	480037.080	4362976.024
15	480029.310	4362999.011
16	480028.339	4363011.961
17	480033.195	4363068.293
18	480034.814	4363172.218
19	480111.912	4363167.648

ASLI GIBİDİR  
Güven YAYUZ  
Bölge Kurulu Müdürü



ERZURUM KÜLTÜR VARLIKLARINI KORUMA  
BÖLGE KURULU'NUN 25.03.2024  
GÜN VE 6379 SAYILI KARAR EKİDİR

KIZMUSA YERLEŞİMİ VE KAYA SİĞİNAĞI

1.DERECE ARKEOLOJİK SİT SINIRI

4362500.000  
480000.000

4362500.000