

T.C.
KÜLTÜR VE TURİZM BAKANLIĞI
Erzurum Kültür Varlıklarını Koruma Bölge Kurulu

KARAR

Toplantı Tarihi ve No: 25.03.2024-316
Karar Tarihi ve No : 25.03.2024-6381

Toplantı Yeri: ERZURUM

Erzurum İli, Hınıs İlçesi, Kızmusu Mahallesi, 0 ada, 21 parsel sınırları içerisinde (E: 39.404456 B: 41.773000) yer alan, herhangi bir arkeolojik sit alanı içerisinde bulunmayan, 2863 sayılı Kanun kapsamında korunması gerekli taşınmaz kültür varlığı olarak tescil kaydı olmayan, mülkiyeti Kamu Orta Malına ait, arkeolojik yüzey araştırması sonucu tespit edilen **Topi Tepesi Höyük**'ün 2863 sayılı Kanun kapsamında değerlendirilmesine ilişkin Kültür Varlıkları ve Müzeler Genel Müdürlüğü, Kazılar ve Araştırmalar Daire Başkanlığının 04.01.2024 tarihli ve E.4605819 sayılı yazısı, eki Bakanlık Yetkili Uzmanı Sonuç Raporu ve ekleri, 2863 sayılı Kanununun 7. Maddesi gereği Erzurum Kültür Varlıklarını Koruma Bölge Kurulu Müdürlüğü'nün 01.03.2024 tarihli ve E.4835449 sayılı yazısı ile ilgili kurumlardan talep edilen kurum görüşleri, Erzurum Kültür Varlıklarını Koruma Bölge Kurulu Müdürlüğü'nün 20.03.2024 tarihli ve 2613899 sayılı Dosya İnceleme Raporu okundu. Dosyasındaki bilgi belgeler incelendi. Yapılan incelemeler ve görüşmeler sonucunda:

Erzurum İli, Hınıs İlçesi, Kızmusu Mahallesi, 0 ada, 21, parsel sınırları içerisinde (E: 39.404456 B: 41.773000) yer alan herhangi bir arkeolojik sit alanı içerisinde bulunmayan, 2863 sayılı Kanun kapsamında korunması gerekli taşınmaz kültür varlığı olarak tescil kaydı olmayan, mülkiyeti Kamu Orta Malına ait, **Topi Tepesi Höyük**'ün;

- 2863 sayılı Kanununun 6. Maddesinde belirtilen özellikleri taşıması nedeniyle **I. Derece Arkeolojik Sit** olarak tescil edilmesine, sit sınırlarının karar eki 1/5000 ölçekli krokide işaretlendiği şekliyle belirlenmesine, yine karar eki sit fişinin uygun olduğuna,
- geçiş dönemi koruma esasları ve kullanma koşullarının Kültür ve Tabiat Varlıklarını Koruma Yüksek Kurulunun 5.11.1999 tarihli ve 658 sayılı ilke kararında belirtildiği şekliyle uygulanmasına,
- bir kısmı sit alanında kalan Erzurum İli, Hınıs İlçesi, Kızmusu Mahallesi, 0 ada, 19, 20, 21, 54 ve 92 parsel numaralı taşınmazların pafta, fen klasörü ve tapu kütüğü beyanlar hanesine "**Bir Kısım I. Derece Arkeolojik Sit Alanıdır**", şerhinin ilgili Tapu ve Kadastro Müdürlüklerince 13.03.2012 tarih ve 28232 sayılı Resmi Gazetede yayımlanarak yürürlüğe giren Korunması Gerekli Taşınmaz Kültür Varlıklarının ve Sitlerin Tespit ve Tescili Hakkında Yönetmelik gereği verilmesine ve işlem sonucuna ilişkin bilgi belgelerin Erzurum Kültür Varlıklarını Koruma Bölge Kurulu Müdürlüğüne iletilmesine,
- belirtilen sit sınırlarının kadastro paftalarına işlenmesi, imar planlarında aynen korunacak sit alanı olarak belirlenmesi ve sit sınırları içerisinde ilgili kurumlar tarafından süresi içinde Koruma Amaçlı İmar Planı hazırlanmasına, karar verildi.

AVRUPA KONSEYİ	DOĞAL VE KÜLTÜREL VARLIKLARI KORUMA ENVANTERİ D.K.V.K.E	SİT	ENVANTER NO:
TÜRKİYE	KÜLTÜR VARLIKLARI VE MÜZELER GENEL MÜDÜRLÜĞÜ		HARİTA NO:
İLİ: ERZURUM	İLÇESİ: HINIS	MAHALLE/KÖY: KIZMUSA	KADASTRO ADA: 0 PAFTA : PARSEL: 21

ADI: TOPİ TEPEŞİ HÖYÜK

GENEL TANIM: Erzurum İli, Hınıs İlçesi, Kızmusu Mahallesi, 0 ada, 21 parsel sınırları içerisinde (E: 39.404456 B: 41.773000) yer almaktadır. Tepenin batı ve güney yamacında yerleşimin yaşandığına dair güçlü ibareler bulunmaktadır. Batı yamaçtan tepeye doğru çıkılırken orta seviyede üç su kaynağı yer almaktadır. Bu yamaçta küçük kaçak kazı çukurları yer almaktadır. Tepe kısm ve batı yamaçta büyükçe, 2 metre çapında, kaçak kazı çukurları yer almaktadır. Seramikler Ortaçağ ve Erken Demir ağına aittir.

ŞİMDİKİ TEHLİKELER : Kaçak kazılar.

ŞİMDİKİ DURUM :
SİT POTANSİYELİ : I. Derece Arkeolojik Sit potansiyeli mevcuttur.

ŞİMDİKİ KORUMA : Korumasız.

ÖNERİLEN KORUMA : I. Derece Arkeolojik Sit



KORUMA DERECEŞİ: I. Derece Arkeolojik Sit
HAZIRLAYANLAR: 20/03/2024

Ahmet TOPRAK
 Ahmet TOPRAK
 Bakanlık Temsilcisi


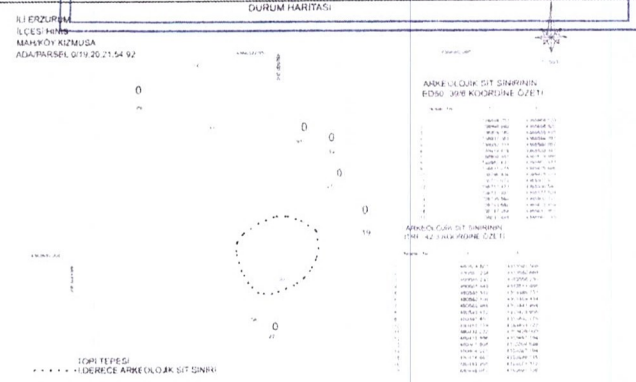
Umut
 Doç. Dr. Umut PARLITI
 Araştırma Başkanı

KONTROL EDEN:
Gürhan YAYUZ
 Koruma Bölge Kurulu Müdürü

YAYIN DİZİNİ :
GÖZLEMLER : ERZURUM KÜLTÜR VARLIKLARINI KORUMA BÖLGE KURULU'NUN 25.03.2024 GÜN VE 6381 SAYILI KARAR EKİDİR

Erzurum Kültür Varlıklarını Koruma Bölge Kurulunun 25.03.2024 tarihli ve 6381 sayılı kararı ile I. Derece Arkeolojik Sit olarak tescil edilmiştir.

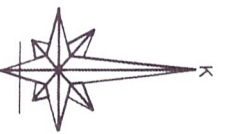
REVİZYON : *M. A. T. J. E.*



İLİ:ERZURUM
İLÇESİ:HINIS
MAH/KÖY:KIZMUSA
ADA/PARSEL:0/19,20,21,54,92

DURUM HARİTASI

4364000,000



1 / 5000

ARKEOLOJİK SİT SINIRININ
ED50_39/6.KOORDİNE ÖZETİ

Nokta No	Y	X
1	738858,253	4365668,523
2	738890,992	4365658,920
3	738929,780	4365635,535
4	738937,368	4365594,391
5	738932,203	4365566,057
6	738919,876	4365538,347
7	738905,357	4365519,889
8	738882,433	4365501,573
9	738831,079	4365478,666
10	738796,834	4365478,474
11	738771,074	4365501,977
12	738753,473	4365530,540
13	738737,921	4365577,525
14	738739,563	4365600,747
15	738753,680	4365622,459
16	738787,264	4365647,951
17	738831,485	4365667,193

ARKEOLOJİK SİT SINIRININ
ITRF_42/3.KOORDİNE ÖZETİ

Nokta No	Y	X
1	480524,861	4363591,566
2	480557,254	4363580,884
3	480595,231	4363556,230
4	480601,445	4363514,868
5	480595,342	4363486,731
6	480582,105	4363459,454
7	480566,985	4363441,494
8	480543,472	4363423,956
9	480491,401	4363402,775
10	480457,179	4363403,722
11	480432,222	4363428,060
12	480415,586	4363457,184
13	480401,608	4363504,646
14	480404,021	4363527,794
15	480418,847	4363549,018
16	480453,250	4363573,372
17	480498,073	4363591,128

ERZURUM KÜLTÜR VARLIKLARINI KORUMA
BÖLGE KURULU'NUN 25.03.2024
GÜN VE 6381 SAYILI KARAR EKİDİR

ASLI GİBİDİR
Güven YAVUZ
Bölge Kurulu Müdürü



480000,000

TOPI TEPE Sİ HÖYÜK
I.DERECE ARKEOLOJİK SİT SINIRI

54
22
0

20

19

0

21

0

92

91

0

17

29

0

16

480500,000