

T.C.
KÜLTÜR VE TURİZM BAKANLIĞI
Erzurum Kültür Varlıklarını Koruma Bölge Kurulu

KARAR

Toplantı Tarihi ve No: 25.03.2024-316
Karar Tarihi ve No : 25.03.2024-6386

Toplantı Yeri: ERZURUM

Erzurum İli, Hınıs İlçesi, Erence Mahallesi, 136 ada, 17 (Kamu Orta Malı) parsel ile 101 ada, 582 (Özel Mülkiyet) parsel sınırları içerisinde (E: 39.414430 B: 41.887726) yer alan, herhangi bir arkeolojik sit alanı içerisinde bulunmayan, 2863 sayılı Kanun kapsamında korunması gerekli taşınmaz kültür varlığı olarak tescil kaydı olmayan, arkeolojik yüzey araştırması sonucu tespit edilen **Torebi Kaya İşaretleri ve Mezarlığının** 2863 sayılı Kanun kapsamında değerlendirilmesine ilişkin Kültür Varlıkları ve Müzeler Genel Müdürlüğü, Kazılar ve Araştırmalar Daire Başkanlığının 04.01.2024 tarihli ve E.4605819 sayılı yazısı, eki Bakanlık Yetkili Uzmanı Sonuç Raporu ve ekleri, 2863 sayılı Kanununun 7. Maddesi gereği Erzurum Kültür Varlıklarını Koruma Bölge Kurulu Müdürlüğü'nün 01.03.2024 tarihli ve E.4835449 sayılı yazısı ile ilgili kurumlardan talep edilen kurum görüşleri, Erzurum Kültür Varlıklarını Koruma Bölge Kurulu Müdürlüğü'nün 20.03.2024 tarihli ve 2613899 sayılı Dosya İnceleme Raporu okundu. Dosyasındaki bilgi belgeler incelendi. Yapılan incelemeler ve görüşmeler sonucunda:

Erzurum İli, Hınıs İlçesi, Erence Mahallesi, 136 ada, 17 (Kamu Orta Malı) parsel ile 101 ada, 582 (Özel Mülkiyet) parsel sınırları içerisinde (E: 39.414430 B: 41.887726) yer alan, herhangi bir arkeolojik sit alanı içerisinde bulunmayan, 2863 sayılı Kanun kapsamında korunması gerekli taşınmaz kültür varlığı olarak tescil kaydı olmayan, **Torebi Kaya İşaretleri ve Mezarlığının**;

- 2863 sayılı Kanununun 6. Maddesinde belirtilen özellikleri taşıması nedeniyle **I. Derece Arkeolojik Sit** olarak tescil edilmesine, sit sınırlarının karar eki 1/5000 ölçekli krokide işaretlendiği şekliyle belirlenmesine, yine karar eki sit fişinin uygun olduğuna,
- geçiş dönemi koruma esasları ve kullanma koşullarının Kültür ve Tabiat Varlıklarını Koruma Yüksek Kurulunun 5.11.1999 tarihli ve 658 sayılı ilke kararında belirtildiği şekliyle uygulanmasına,
- tamamı sit sınırları içerisinde kalan Erzurum İli, Hınıs İlçesi, Erence Mahallesi, 101 ada, 580, 582, 606, 607 ve 608 parsel numaralı, 136 ada, 1, 2, 3, 66 ve 67 parsel numaralı, 137 ada, 8 parsel numaralı taşınmazların pafta, fen klasörü ve tapu kütüğü beyanlar hanesine "**Tamamı I. Derece Arkeolojik Sit Alanıdır**", bir kısmı sit alanında kalan Erzurum İli, Hınıs İlçesi, Erence Mahallesi, 101 ada, 564, 566 ve 581 parsel numaralı, 136 ada, 17 parsel numaralı, 137 ada, 7 parsel numaralı taşınmazların pafta, fen klasörü ve tapu kütüğü beyanlar hanesine ise "**Bir Kısmı I. Derece Arkeolojik Sit Alanıdır**" şerhlerinin ilgili Tapu ve Kadastro Müdürlüklerince 13.03.2012 tarih ve 28232 sayılı Resmi Gazetede yayımlanarak yürürlüğe giren Korunması Gerekli Taşınmaz Kültür Varlıklarının ve Sitlerin Tespit ve Tescili Hakkında Yönetmelik gereği verilmesine ve işlem sonucuna ilişkin bilgi belgelerin Erzurum Kültür Varlıklarını Koruma Bölge Kurulu Müdürlüğüne iletilmesine,
- belirtilen sit sınırlarının kadastro paftalarına işlenmesi, imar planlarında aynen korunacak sit alanı olarak belirlenmesi ve sit sınırları içerisinde ilgili kurumlar tarafından süresi içinde Koruma Amaçlı İmar Planı hazırlanmasına, karar verildi.

AVRUPA KONSEYİ	DOĞAL VE KÜLTÜREL VARLIKLARI KORUMA ENVANTERİ D.K.V.K.E	SİT	ENVANTER NO:
TÜRKİYE	KÜLTÜR VARLIKLARI VE MÜZELER GENEL MÜDÜRLÜĞÜ		HARİTA NO:
İLİ: ERZURUM	İLÇESİ: HINIS	MAHALLE/KÖY: ERENCE	KADASTRO ADA: 136-101 PAFTA : PARSEL: 17-582

ADI: TOREBİ KAYA İŞARETLERİ VE MEZARLIĞI

GENEL TANIM: Erzurum İli, Hınıs İlçesi, Erence Mahallesi, 136 ada, 17 parsel ile 101 ada, 582 parsel sınırları içerisinde (E: 39.414430 B: 41.887726) yer almaktadır. Erence Mahallesi'nin yaklaşık 2 km batısındaki küçük vadi içerisinde, yaklaşık 300 metre karelik alana yayılmış çok sayıda kaya üzerine işaretlenmiş işaret tespit edilmiştir. Söz konusu işaretler tipik Urartu açık hava ritüel alanına işaret etmektedir. Oval, yuvarlak ve "s" çizen kaya işaretleri, libasyon çukuru merasimlere işaret etmektedir. Söz konusu kaya işaretlerinin bulunduğu vadinin hemen batı sırtında genişçe bir alan mezarlık olarak kullanılmıştır. Bu alanda yaklaşık 20 adet tepçik şeklinde mezar bulunmaktadır. Alanda çeşitli, dönemlere ilişkin seramik malzeme tespit edilmiştir. Mezar yapıları moloz taş yığma olarak inşa edilmiş, üstü toprakla kapatılmıştır.

ŞİMDİKİ TEHLİKELER : Kaçak kazılar.

ŞİMDİKİ DURUM :

SİT POTANSİYELİ : I.Derece Arkeolojik Sit potansiyeli mevcuttur.

ŞİMDİKİ KORUMA : Korumasız.

ÖNERİLEN KORUMA : I. Derece Arkeolojik Sit



Ahmet Toprak
Ahmet TOPRAK
Bakanlık Temsilcisi

Umut Parliti
Doç. Dr. Umut PARLITI
Araştırma Başkanı

KONTROL EDEN:

Çiğdem Yılmaz
Çiğdem YILMAZ
Koruma Bölge Kurulu Müdürü

Erzurum Kültür Varlıklarını Koruma Bölge Kurulunun 25.03.2024 tarihli ve 6386 sayılı Kararı ile I. Derece Arkeolojik Sit olarak tescil edilmiştir.

REVİZYON :



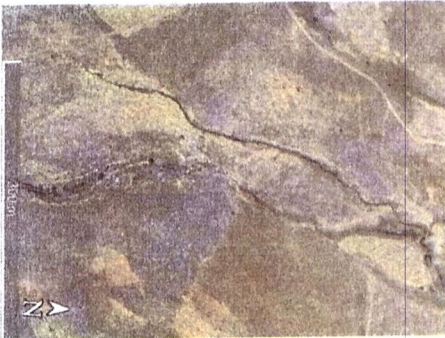
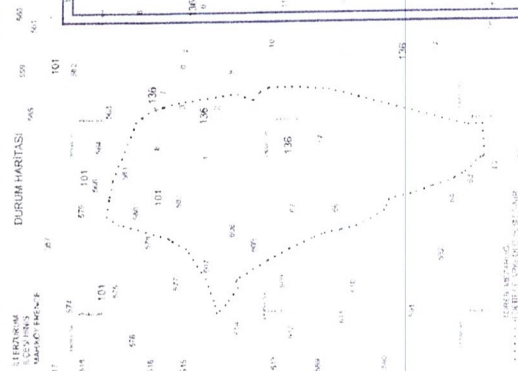
YAYINDIZINI :

GÖZLEMLER:

ERZURUM KÜLTÜR VARLIKLARINI KORUMA

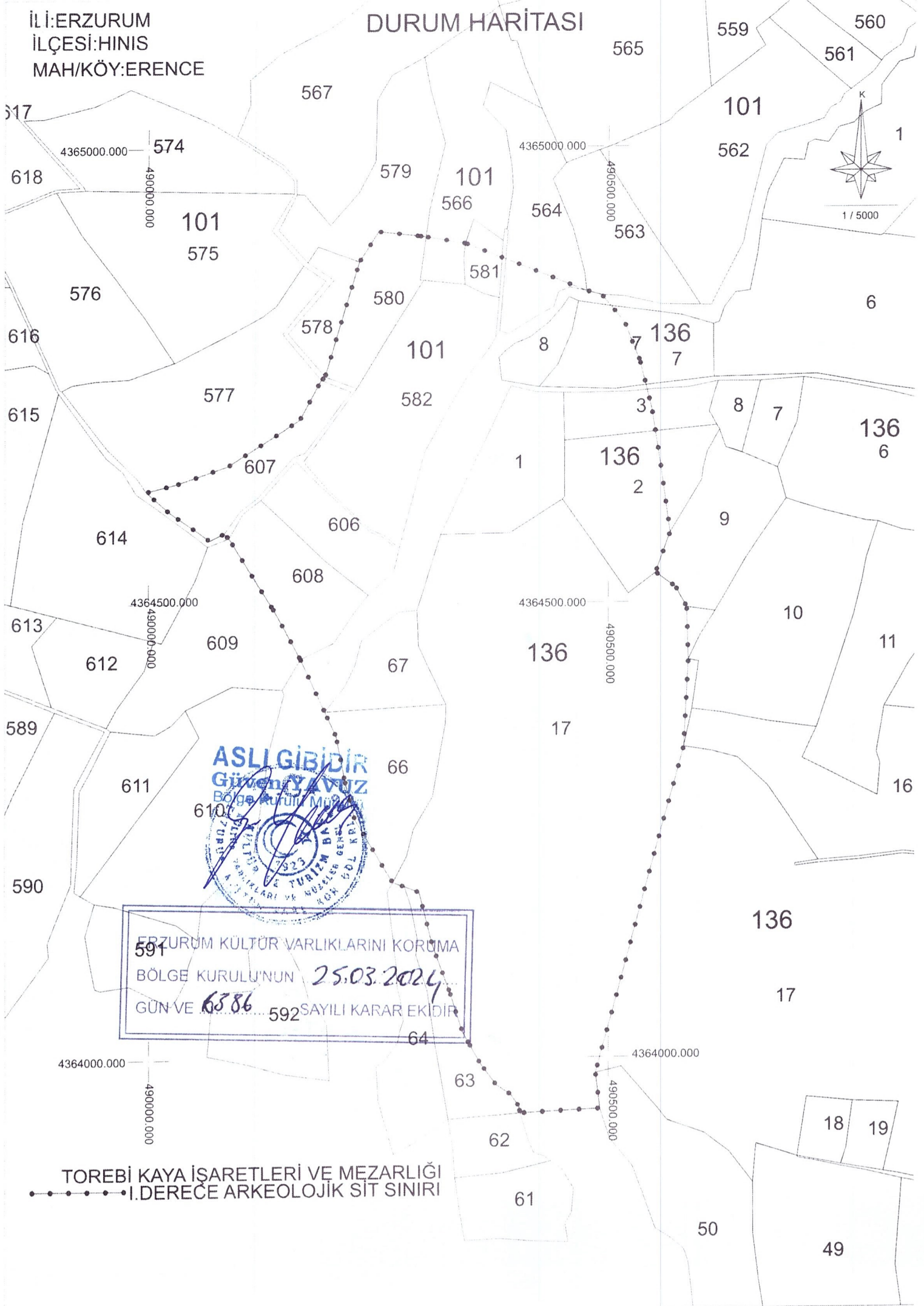
BÖLGE KURULU'NUN 25.03.2024

GÜN VE 6386 SAYILI KARAR EKİDİR



İL:ERZURUM
İLÇESİ:HINIS
MAH/KÖY:ERENÇE

DURUM HARİTASI



ASLI GİBİDİR
Güven YAVUZ
Bölge Kurulu Başkanı
ERZURUM KÜLTÜR VARLIKLARINI KORUMA BÖLGE KURULU
1923
ERZURUM KÜLTÜR VARLIKLARINI KORUMA BÖLGE KURULU BAŞKANI
ERZURUM KÜLTÜR VARLIKLARINI KORUMA BÖLGE KURULU BAŞKANI

ERZURUM KÜLTÜR VARLIKLARINI KORUMA
BÖLGE KURULU'NUN 25.03.2024
GÜN VE 6386...592 SAYILI KARAR EKİDİR

TOREBİ KAYA İŞARETLERİ VE MEZARLIĞI
I.DERECE ARKEOLOJİK SİT SINIRI

ARKEOLOJİK SİT SINIRINDA
KALAN PARSELLER

Ada	Parsel
101	564 566 580 581 582 606 607 608
136	1 2 3 17 66 67 7 8
137	

ERZURUM KÜLTÜR VARLIKLARINI KORUMA
BÖLGE KURULU'NUN 25.03.2024
GÜN VE 6386 SAYILI KARAR EKİDİR



ARKEOLOJİK SİT SINIRININ
ED50_39/6.KOORDİNE ÖZETİ

ARKEOLOJİK SİT SINIRININ
ITRF_42/3.KOORDİNE ÖZETİ

Nokta No	Y	X	Nokta No	Y	X
1	748765.829	4367249.286	2	748782.230	4367245.437
3	748808.554	4367215.031	4	748826.400	4367174.040
5	748841.493	4367120.895	6	748852.797	4367062.075
7	748865.685	4366986.470	8	748851.422	4366942.181
9	748873.485	4366927.498	10	748886.469	4366905.466
11	748890.097	4366847.828	12	748888.443	4366751.965
13	748804.199	4366390.703	14	748810.452	4366351.229
15	748723.759	4366344.460	16	748722.075	4366351.334
17	748712.942	4366364.224	18	748696.864	4366374.417
19	748678.605	4366398.215	20	748666.081	4366419.269
21	748657.803	4366433.093	22	748642.683	4366476.023
23	748621.842	4366528.150	24	748606.062	4366584.220
25	748590.052	4366590.196	26	748577.398	4366594.214
27	748533.409	4366661.832	28	748520.644	4366705.806
29	748509.882	4366753.329	30	748496.770	4366779.728
31	748468.692	4366836.463	32	748436.278	4366891.596
33	748386.122	4366966.375	34	748380.877	4366971.549
35	748365.292	4366963.190	36	748320.140	4366993.555
37	748294.355	4367015.486	38	748326.781	4367024.707
39	748382.433	4367046.051	40	748458.856	4367099.555
41	748480.563	4367143.556	42	748484.613	4367147.323
43	748517.568	4367274.783	44	748537.650	4367308.942
45	748581.032	4367305.359	46	748589.043	4367304.541
47	748632.180	4367298.431			

Nokta No	Y	X	Nokta No	Y	X
1	490476.189	4364841.584	2	490492.446	4364837.193
3	490517.735	4364805.940	4	490534.202	4364764.393
5	490547.514	4364710.796	6	490556.852	4364651.654
7	490567.215	4364575.690	8	490551.493	4364531.916
9	490573.048	4364516.513	10	490585.288	4364494.070
11	490586.996	4364436.364	12	490582.157	4364340.644
13	490485.982	4363982.515	14	490490.917	4363942.870
15	490404.079	4363938.988	16	490402.625	4363945.912
17	490393.928	4363959.094	18	490378.204	4363969.812
19	490360.753	4363994.195	20	490348.940	4364015.646
21	490341.129	4364029.732	22	490327.450	4364073.126
23	490308.361	4364125.897	24	490294.459	4364182.441
25	490278.663	4364188.943	26	490266.154	4364193.378
27	490224.453	4364262.396	28	490213.161	4364306.754
29	490203.989	4364354.591	30	490191.767	4364381.402
31	490165.600	4364439.018	32	490135.049	4364495.178
33	490087.425	4364571.556	34	490082.356	4364576.900
35	490066.508	4364569.067	36	490022.407	4364600.905
37	489937.375	4364623.672	38	490030.078	4364651.808
39	490086.369	4364651.282	40	490164.520	4364702.196
41	490187.669	4364745.435	42	490181.841	4364749.064
43	490229.003	4364875.311	44	490250.202	4364908.771
45	490293.425	4364903.749	46	490301.402	4364902.666
47	490344.296	4364885.127			