

T.C.  
KÜLTÜR VE TURİZM BAKANLIĞI  
Erzurum Kültür Varlıklarını Koruma Bölge Kurulu

KARAR

Toplantı Tarihi ve No: 26.03.2024-317  
Karar Tarihi ve No : 26.03.2024-6401

Toplantı Yeri: ERZURUM

Erzincan İli, Refahiye İlçesi, Baloğlu Köyü, 101 ada, 25, 35 ve 36 parsellerde yer alan, herhangi bir arkeolojik sit alanı içerisinde bulunmayan, 2863 sayılı Kanun kapsamında korunması gerekli taşınmaz kültür varlığı olarak tescil kaydı olmayan, özel mülkiyete ait, yüzey araştırması sonucu tespit edilen **Baloğlu Köyü Akşehir Kalesinin** 2863 sayılı Kanun kapsamında değerlendirilmesine ilişkin Erzincan İl Kültür ve Turizm Müdürlüğü'nün 29.12.2023 tarihli ve E.4597071 sayılı yazısı, eki sonuç raporu ve ekleri, 2863 sayılı Kanununun 7. Maddesi gereği Erzurum Kültür Varlıklarını Koruma Bölge Kurulu Müdürlüğü'nün 06.02.2024 tarihli ve E.4743176 sayılı yazısı ile ilgili kurumlardan talep edilen kurum görüşleri, Erzurum Kültür Varlıklarını Koruma Bölge Kurulu Müdürlüğü'nün 20.03.2024 tarihli ve 2613882 sayılı Dosya İnceleme Raporu okundu. Dosyasındaki bilgi belgeler incelendi. Yapılan incelemeler ve görüşmeler sonucunda:


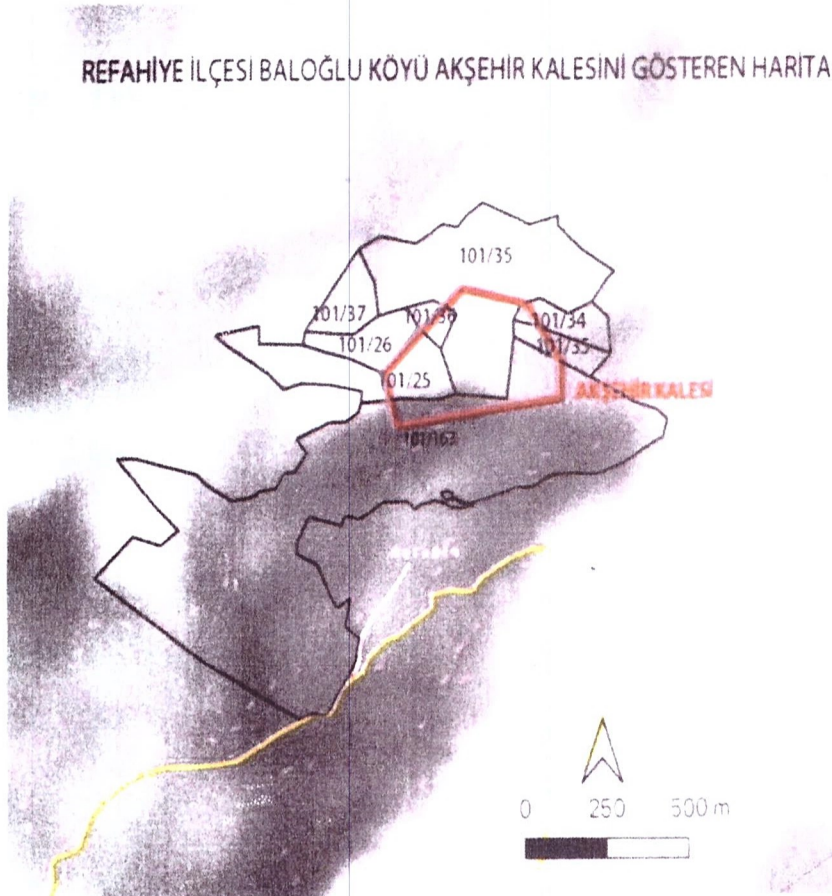
Erzincan İli, Refahiye İlçesi, Baloğlu Köyü, 101 ada, 25, 35 ve 36 parsellerde yer alan, herhangi bir arkeolojik sit alanı içerisinde bulunmayan, 2863 sayılı Kanun kapsamında korunması gerekli taşınmaz kültür varlığı olarak tescil kaydı olmayan, özel mülkiyete ait, **Baloğlu Köyü Akşehir Kalesinin**;

- 2863 sayılı Kanununun 6. Maddesinde belirtilen özellikleri taşıması nedeniyle **I. Derece Arkeolojik Sit** olarak tescil edilmesine, sit sınırlarının karar eki 1/5000 ölçekli krokide işaretlendiği şekliyle belirlenmesine, yine karar eki sit fişinin uygun olduğuna,
- geçiş dönemi koruma esasları ve kullanma koşullarının Kültür ve Tabiat Varlıklarını Koruma Yüksek Kurulunun 5.11.1999 tarihli ve 658 sayılı ilke kararında belirtildiği şekliyle uygulanmasına,
- bir kısmı sit alanında kalan Erzincan İli, Refahiye İlçesi, Baloğlu Köyü, 101 ada, 25, 33, 34, 35, 36 ve 163 parsel numaralı taşınmazların pafta, fen klasörü ve tapu kütüğü beyanlar hanesine ise **"Bir Kısmı I. Derece Arkeolojik Sit Alanıdır"** şerhlerinin ilgili Tapu ve Kadastro Müdürlüklerince 13.03.2012 tarih ve 28232 sayılı Resmi Gazetede yayımlanarak yürürlüğe giren Korunması Gerekli Taşınmaz Kültür Varlıklarının ve Sitlerin Tespit ve Tescili Hakkında Yönetmelik gereği verilmesine ve işlem sonucuna ilişkin bilgi belgelerin Erzurum Kültür Varlıklarını Koruma Bölge Kurulu Müdürlüğüne iletilmesine,
- belirtilen sit sınırlarının kadastro paftalarına işlenmesi, imar planlarında aynen korunacak sit alanı olarak belirlenmesi ve sit sınırları içerisinde ilgili kurumlar tarafından süresi içinde Koruma Amaçlı İmar Planı hazırlanmasına karar verildi.

AVRUPA KONSEYİ	DOĞAL VE KÜLTÜREL VARLIKLARI KORUMA ENVANTERİ	D.K.V.K.E.	SİT	ENVANTERİ	Ek-1
TÜRKİYE	KÜLTÜR VARLIKLARI VE MÜZELER GENEL MÜDÜRLÜĞÜ			HARİTA NO	
İLİ : ERZİNCAN	İLÇESİ : REFAHİYE	MAHALLE - KÖY VEYA MEVKİİ : BALOĞLU KÖYÜ	KADASTRO PAFTA :	ADA 101	PARSEL 25,26 .33,3 4,35, 36,27 .163
ADI : BALOĞLU AKŞEHİR KALESİ					
GENEL TANIM : Refahiye ilçe merkezinin 20 km kuzeydoğusunda bulunmaktadır. Osmanlı kayıtlarında "Obruk" olarak geçen köy adı 1928 yılında "Kurtbaloğlu" olarak anılmaya başlamıştır. Günümüzde "Balıoğlu" olarak bilinen köy yerleşimi heyelan tehlikesi nedeni ile bugünkü yerine taşınmıştır. Köy konumu itibarıyla kayalık bir tepenin yamaçlarında bulunmaktadır. Köyün doğusunda, Kurt Deresi olarak adlandırılan bir akarsu kaynağı bulunmaktadır. Köyün kuzeyinde bulunan kayalık alan üzerinde köy halkının "Akşehir" olarak adlandırdığı bir kale kalıntısı yer almaktadır. Kalenin güney yamaçları oldukça sarp bir yapıya sahiptir. Bu sebepten ötürü kaleye çıkış kuzey kısmında bulunan tarım arazilerinin geçerek mümkün olmuştur. Kalenin kuzey kısmında kar sularının birikmesi sonucu oluşan doğal küçük bir gölet bulunmaktadır. Batı kısmında bulunan mimari yapı kalıntıları gözle görülebilmektedir. Harç ve küçük taşlarla örülen duvar kalıntısının uzunluğu 3 m ve toprak üzerinde kalan kısmı 50 cm dir. Otlarla kaplı kalenin sadece kuzey ve batı yamaçlarında seramik verisi tespit edilmiştir. Tespit edilen amorf parçalar Tunç Çağı ve Orta Çağ'a tarihlenmektedir.					
ŞİMDİKİ TEHLİKELER :			KORUMA DERECESESİ: 1. Derece Arkeolojik SİT		
ŞİMDİKİ DURUM :			HAZIRLAYANLAR: 27.12.2023		
SİT POTANSİYELİ : VAR			Coşkun ERDOĞAN (Proje Başkanı)		
ŞİMDİKİ KORUMA : YOK			Vedat GÜNGÖR (Bakanlık Temsilcisi)		
ÖNERİLEN KORUMA:			KONTROL EDEN: 2023		
YAYIN DİZİSİ : YOK			Güven YAVUZ		
GÖZLEMLER : Birinci dereceden arkeolojik sit alanı olarak tescil edilmesinin			KORUMA KURULU KARARLARI		
ÜN VE 6401 SAYILI KARAR EKİDİR			BEVİZYON: 2023		
			KORUMA KURULU BAŞYAR		

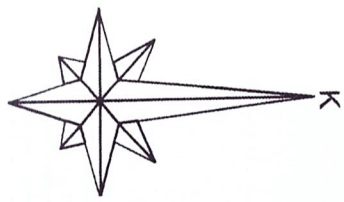
HARİTALAR, FOTOĞRAFLAR

REFAHİYE İLÇESİ BALOĞLU KÖYÜ AKŞEHİR KALESİNİ GÖSTEREN HARİTA

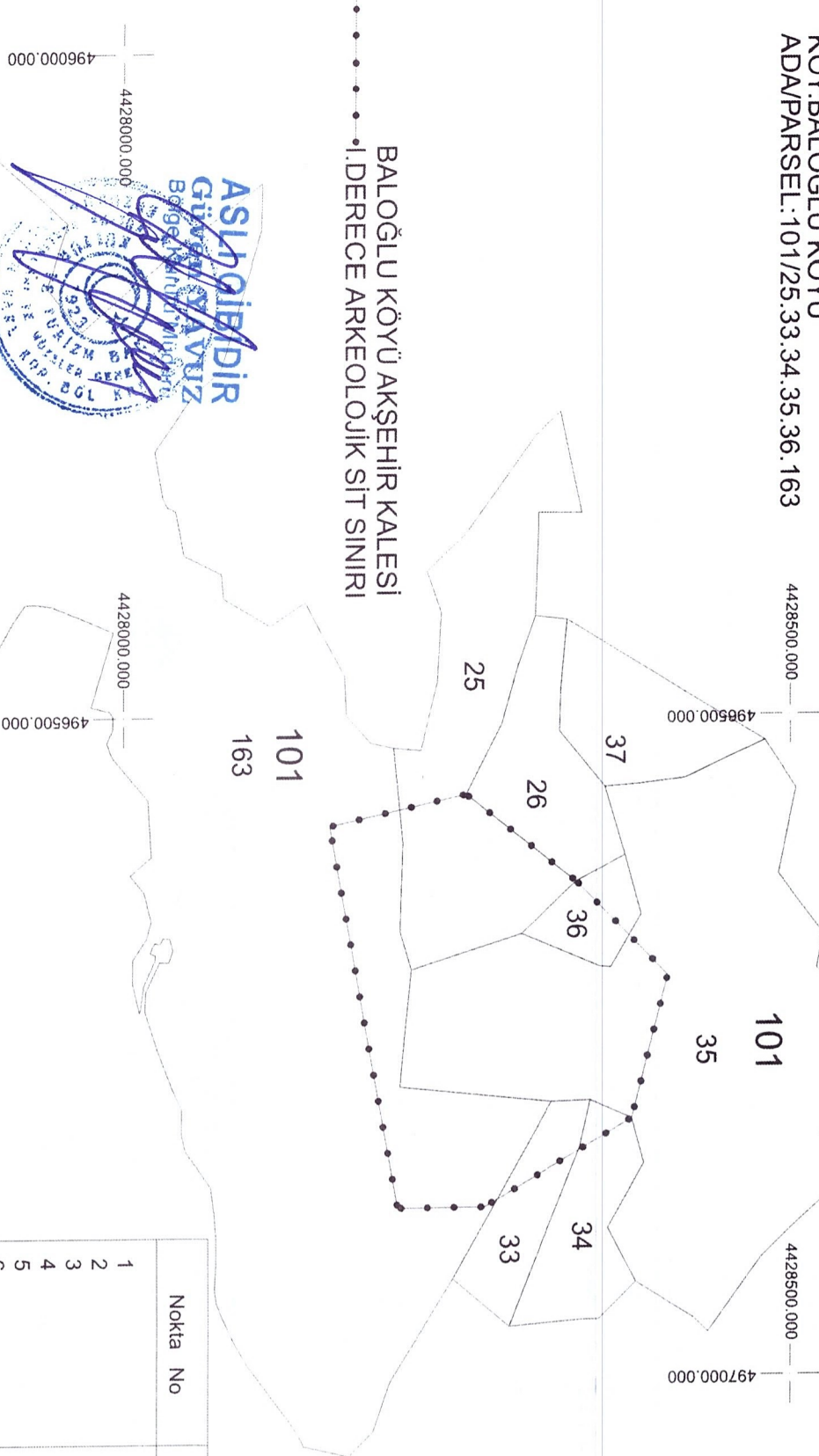


# DURUM HARİTASI

İLİ:ERZİNCAN  
İLÇE:REFAHİYE  
KÖY:BALOĞLU KÖYÜ  
ADA/PARSEL:101/25.33.34.35.36.163



1 / 5000



BALOĞLU KÖYÜ AKŞEHİR KALESİ  
I.DERECE ARKEOLOJİK SİT SINIRI

**ASLIHAİBİDİR**  
Güvenli Yatırım  
Bölge Kurul Başkanı  
ERZURUM KÜLTÜR VARLIKLARINI KORUMA  
BÖLGE KURULUNUN  
GÜN VE **64/01** SAYILI KARAR EKİDİR

ARKEOLOJİK SİT SINIRININ  
ITRF\_39/3.KOORDİNAT ÖZETİ

Nokta No	Y	X
1	496827.661	4426785.025
2	496894.155	4426674.647
3	496894.675	4426609.578
4	496606.027	4426558.824
5	496582.536	4426660.874
6	496648.343	4426743.607
7	496720.029	4426812.074

Nokta No	Y	X
1	496805.000	4428381.005
2	496871.520	4428270.583
3	496872.041	4428205.488
4	496583.279	4428154.714
5	496559.779	4428256.805
6	496625.611	4428339.570
7	496697.326	4428408.064