

T.C.
KÜLTÜR ve TURİZM BAKANLIĞI
KÜTAHYA KÜLTÜR VARLIKLARINI KORUMA BÖLGE KURULU
KARAR

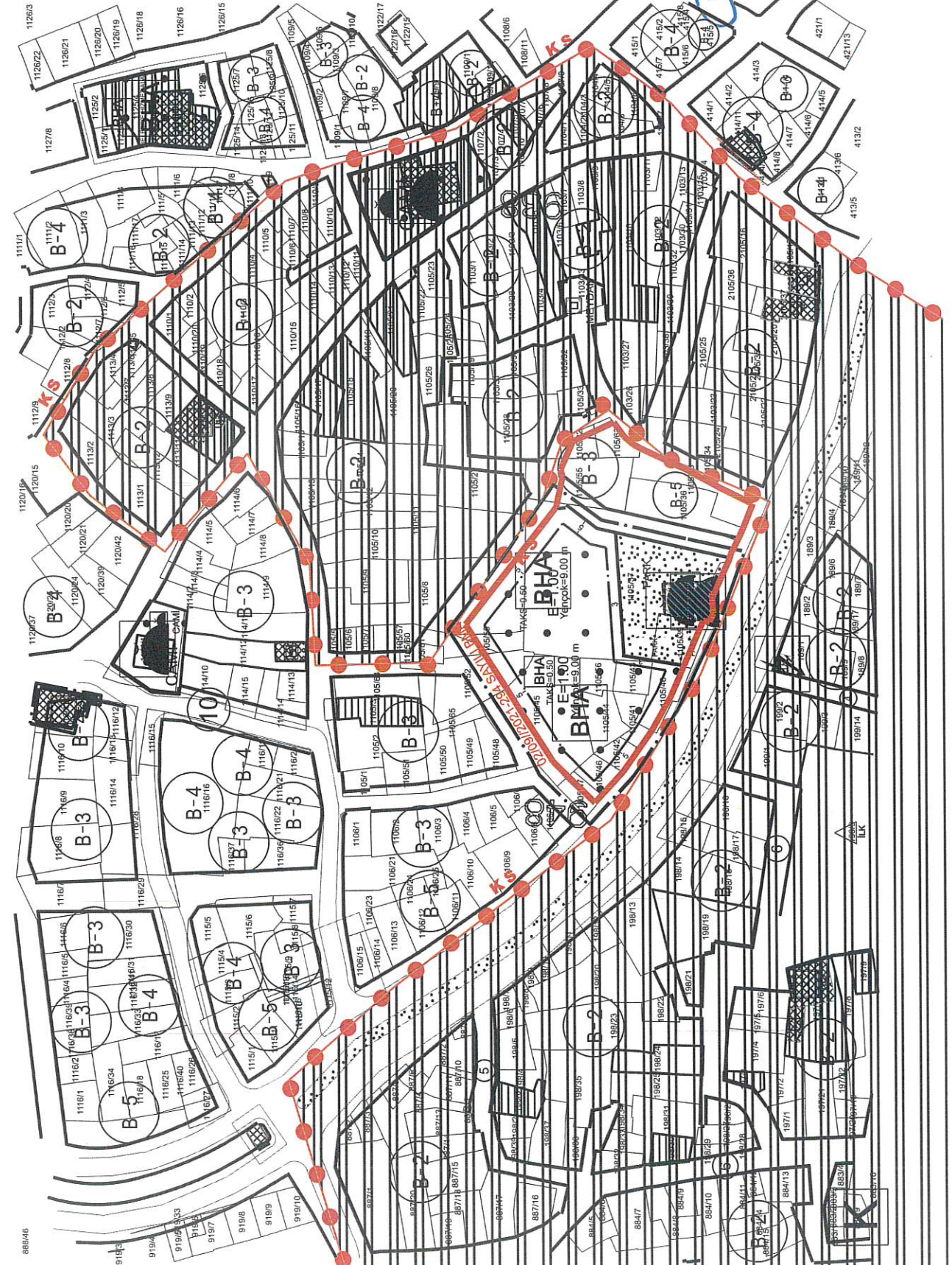
Toplantı Tarihi ve No : 23.02.2024 -433
Karar Tarihi ve No : 23.02.2024-7842




64.00/236
Toplantı Yeri
KÜTAHYA

Uşak ili, Merkez ilçesi, Küme Mahallesi'nde yer alan, tapunun 1105 ada, 38 parselinde kayıtlı, mülkiyeti Vakıflar Genel Müdürlüğüne ait, Uşak Koruma Amaçlı İmar Planı ve Kentsel Sit Sınırları dışında kalan; Taşınmaz Kültür ve Tabiat Varlıkları Yüksek Kurulunun 20.06.1984 tarih ve 295 sayılı kararı ile tescillenen, İzmir II Numaralı Kültür ve Tabiat Varlıklarını Koruma Bölge Kurulunun 05.04.2007 tarih ve 2902 sayılı ile koruma grubu I.grup yapı olarak belirlenen 15 envanter numaralı anıtsal mimarlık örneğinin koruma alanının belirlenmesi istemine ilişkin; Kütahya Kültür Varlıklarını Koruma Bölge Kurulu Müdürlüğü uzman tespiti, eksik bilgi ve belgenin istendiği Kütahya Kültür Varlıklarını Koruma Bölge Kurulu Müdürlüğü'nün 06.01.2024 tarih ve E-38092246-165.02.02-4609920 sayılı yazısı, eksik bilgi ve belgenin iletildiği Uşak Kadastro Müdürlüğü'nün 16.01.2024 tarih ve E-85297090-170.03.01-11405439 sayılı yazısı ve ekleri ile Kütahya Kültür Varlıklarını Koruma Bölge Kurulu Müdürlüğü uzmanlarınca hazırlanan Müdürlük evrakına 14.02.2024 tarih ve 2543137 sayı ile kayıtlı rapor okundu, ekleri ve işlem dosyası incelendi, yapılan görüşmeler sonucunda;

Uşak ili, Merkez ilçesi, Küme Mahallesi'nde yer alan, tapunun 1105 ada, 38 parselinde kayıtlı 15 envanter numaralı anıtsal mimarlık örneğine yönelik hazırlanan koruma alanı haritasının ve parsellere şerh listesinin uygun olduğuna, koruma alanı sınırları içerisinde yapılacak her türlü fiziki ve inşai müdahale öncesinde Kurulumuzdan izin alınmasına, karar verildi.

UŞAK İLİ MERKEZ İLÇESİ, KÜME MAHALLESİ
1105 ADA 38 PARSELDE YER ALAN TESCİLLİ TAŞINMAZIN
KORUMA ALANI SINIRI



-  KENTSEL SİT SINIRI
-  KORUMA ALANI SINIRI
-  TESCİLLİ YAPI

KORUMA ALANI SINIRI KOORDİNAT DEĞERİ
UTM 3 derecelik dilime esas ITRF96
dalımı koordinat değerleri.

Hektar No	Y	X
K1	448291.344	428337.474
K2	448291.462	428332.979
K3	448294.000	428333.316
K4	448339.862	428335.997
K5	448370.178	428339.796
K6	448341.133	428327.962
K7	448343.008	428327.688
K8	448340.668	428328.177
K9	448340.668	428328.177
K10	448340.668	428328.177
K11	448340.668	428328.177
K12	448340.668	428328.177
K13	448340.668	428328.177
K14	448340.668	428328.177
K15	448340.668	428328.177
K16	448340.668	428328.177
K17	448340.668	428328.177
K18	448340.668	428328.177
K19	448340.668	428328.177
K20	448340.668	428328.177
K21	448340.668	428328.177
K22	448340.668	428328.177
K23	448340.668	428328.177
K24	448340.668	428328.177
K25	448340.668	428328.177
K26	448340.668	428328.177
K27	448340.668	428328.177
K28	448340.668	428328.177
K29	448340.668	428328.177
K30	448340.668	428328.177
K31	448340.668	428328.177
K32	448340.668	428328.177
K33	448340.668	428328.177
K34	448340.668	428328.177
K35	448340.668	428328.177
K36	448340.668	428328.177
K37	448340.668	428328.177

T.C
KÜLTÜR VE TURİZM BAKANLIĞI
Kültür Varlıkları Varlıkları
Koruma Bölge Kurulu Müdürlüğü
KÜTAHYA
KÜLTÜR VARLIKLARINI KORUMAK
BÖLGE KURULU'NUN
23 /02 /2024 TARİH VE 7842
SAYILI KARAR EKİDİR



KÜTAHYA KÜLTÜR VARLIKLARINI KORUMA BÖLGE KURULU'NUN 23/02/2024 TARİH VE 7842 SAYILI KARARI İLE
KORUMA ALANI SINIRI BELİRLENEN 1105 ADA 38 PARSELDE YER ALAN TESCİLLİ TAŞINMAZLARIN KORUMA
ALANI SINIRI İÇERİSİNDE KALAN PARSELLERİN LİSTESİ

SIRA NO	İLİ	İLÇESİ	MAH.	PAFTA	ADA	PARSEL	PARSELİN ŞERH KONULACAK KISMI
1	Uşak	Merkez	Küme	-	1105	8	Bir Kısmı
2	Uşak	Merkez	Küme	-	1105	11	Bir Kısmı
3	Uşak	Merkez	Küme	-	1105	35	Tamamı
4	Uşak	Merkez	Küme	-	1105	36	Tamamı
5	Uşak	Merkez	Küme	-	1105	37	Büyük Bir Kısmı
6	Uşak	Merkez	Küme	-	1105	39	Büyük Bir Kısmı
7	Uşak	Merkez	Küme	-	1105	40	Büyük Bir Kısmı
8	Uşak	Merkez	Küme	-	1105	41	Tamamı
9	Uşak	Merkez	Küme	-	1105	42	Tamamı
10	Uşak	Merkez	Küme	-	1105	43	Tamamı
11	Uşak	Merkez	Küme	-	1105	44	Tamamı
12	Uşak	Merkez	Küme	-	1105	45	Büyük Bir Kısmı
13	Uşak	Merkez	Küme	-	1105	46	Büyük Bir Kısmı
14	Uşak	Merkez	Küme	-	1105	47	Büyük Bir Kısmı
15	Uşak	Merkez	Küme	-	1105	52	Bir Kısmı
16	Uşak	Merkez	Küme	-	1105	55	Büyük Bir Kısmı
17	Uşak	Merkez	Küme	-	1105	58	Büyük Bir Kısmı
18	Uşak	Merkez	Küme	-	1105	62	Büyük Bir Kısmı
19	Uşak	Merkez	Küme	-	1105	63	Büyük Bir Kısmı

T.C.
KÜLTÜR VE TURİZM BAKANLIĞI
Kütahya Kültür Varlıklarını
Koruma Bölge Kurulu Müdürlüğü

KÜTAHYA
KÜLTÜR VARLIKLARINI KORUMA
BÖLGE KURULU'NUN
23.2.2024 TARİH VE 7842
SAYILI KARAR EKİDİR

