

T.C.
KÜLTÜR ve TURİZM BAKANLIĞI
KÜTAHYA KÜLTÜR VARLIKLARINI KORUMA BÖLGE KURULU
KARAR

Toplantı Tarihi ve No : 28.03.2024 - 435
Karar Tarihi ve No : 28.03.2024 - 7870

64.04/208
Toplantı Yeri
KÜTAHYA

Uşak ili, Sivaslı ilçesi, Selçikler Beldesi sınırları içerisinde kalan taşınmazlarda Uşak Müze Müdürlüğüne yapılan yerinde inceleme çalışması neticesinde karşılaşılan buluntular doğrultusunda Kütahya Kültür Varlıklarını Koruma Bölge Kurulu Müdürlüğü uzmanlarınca yerinde incelenen alanın 3. Derece Arkeolojik Sit olarak tescil edilmesi istemine ilişkin; Uşak İl Kültür ve Turizm Müdürlüğü'nün 20.11.2023 tarih ve 4439765 sayılı yazısı, Kütahya Kültür Varlıklarını Koruma Bölge Kurulu Müdürlüğü'nün 22.12.2023 tarih ve 4570566 sayılı yazısı, faaliyetleri etkilenen kurumlardan kurum görüşlerinin bildirilmesinin istendiği Kütahya Kültür Varlıklarını Koruma Bölge Kurulu Müdürlüğü'nün 01.02.2024 tarih ve 4719052 sayılı yazısı, alana ilişkin kadastro haritasının istendiği Kütahya Kültür Varlıklarını Koruma Bölge Kurulu Müdürlüğü'nün 01.02.2024 tarih ve 4719113 sayılı yazısı, istenen kurum görüşlerinin iletilmesi; Uşak Valiliği, Kadastro Müdürlüğü'nün 11661137 sayılı yazısı ve ekleri, Tarım ve Orman Bakanlığı, 5. Bölge Müdürlüğü'nün 13309738 sayılı yazısı, Uşak Valiliği, Çevre, Şehircilik ve İklim Değişikliği İl Müdürlüğü'nün 9024456 sayılı yazısı, Enerji Tabii Kaynaklar Bakanlığı, Maden ve Petrol İşleri Genel Müdürlüğü'nün 09.02.2024 tarih ve 2024069217 sayılı yazısı ve ekleri, Karayolları Genel Müdürlüğü, 2. Bölge Müdürlüğü'nün 15.02.2024 tarih ve 1459299 sayılı yazısı, Devlet Su İşleri Genel Müdürlüğü, 2. Bölge Müdürlüğü'nün 4315991 sayılı yazısı, İller Bankası, İzmir Bölge Müdürlüğü'nün 23.02.2024 tarih ve 6259 sayılı yazısı, Yatırım ve İşletmeler Genel Müdürlüğü'nün 4901159 sayılı yazısı ile Kütahya Kültür Varlıklarını Koruma Bölge Kurulu Müdürlüğü uzmanlarınca hazırlanan Müdürlük evrakına 25.03.2024 tarih ve 2617819 sayılı ile kayıtlı rapor okundu, ekleri ve işlem dosyası incelendi, yapılan görüşmeler sonucunda;

Uşak ili, Sivaslı ilçesi, Selçikler Beldesi sınırı içinde yer alan Yıldıztepe Yerleşiminin Uşak Müze Müdürlüğü uzmanlarınca hazırlanan 17.11.2023 tarihli uzman raporu ile Kütahya Kültür Varlıklarını Koruma Bölge Kurulu Müdürlüğü'nün 28.12.2023 tarihli uzman raporu doğrultusunda 3. Derece Arkeolojik Sit olarak tescil edilmesinin uygun olduğuna; alana yönelik hazırlanan tescil fişi, 1/25000 ölçekli harita, kadastro paftası ile parsellere şerh listesinin onaylanmasına; söz konusu alanda geçiş dönemi koruma esasları ve kullanma şartları olarak Kültür ve Tabiat Varlıklarını Koruma Yüksek Kurulu'nun 05.11.1999 tarih ve 658 sayılı ilke kararı doğrultusunda;

Yıldıztepe Yerleşimi 3. Derece Arkeolojik Sit Alanı Koruma ve Kullanma Koşullarının:

- a) Geçiş dönemi yapılanma koşullarının belirlenmesine, Geçiş dönemi yapılanma koşullarının belirlenmesinde;
- Öneri yapı yoğunluğunun, mevcut imar planı ile belirlenmiş yoğunluğu aşmamasına,
 - Alana gelecek işlevlerin uyumuna,
 - Gerekli alt yapı uygulamalarına,
 - Öneri yapı gabarilerine,
 - Yapı tekniğine ve malzemesine, Mevcut ve olası arkeolojik varlıkların korunması ve değerlendirilmesini sağlayacak bir biçimde çözümler getirilmesine,
- b) Varsa onaylı çevre düzeni ve nazım plan kararları ile yerleşime açılmış kesimlerinde arkeolojik değerlerin korunmasını gözeterek, koruma amaçlı imar planlarının yapılmasına,
- c) Bu ilke kararının alınmasından önce Koruma Amaçlı İmar Planı yapılmış yerlerde planın öngördüğü koşulların geçerli olduğuna.

ç) (Değişik 18/01/2017 tarih, 29952 sayılı Resmi Gazete, 29/12/2016 tarih ve 663 sayılı İlke Kararı) Bu alanlarda Belediyesince veya Valilikçe inşaat izni verilmeden önce, ilgili müze müdürlüğü uzmanları tarafından sondaj kazısı gerçekleştirilerek, sondaj sonuçlarına ilişkin raporun,

T.C.
KÜLTÜR ve TURİZM BAKANLIĞI
KÜTAHYA KÜLTÜR VARLIKLARINI KORUMA BÖLGE KURULU
KARAR

kültür varlığının bulunması halinde varsa kazı başkanının görüşleri ile birlikte müze müdürlüğünce koruma kuruluna iletilip kurul kararı alındıktan sonra uygulamaya geçebileceğine,

d) III. Derece arkeolojik sit alanı olarak belirlenen arkeolojik sit alanlarında koruma kurullarının, sondaj kazısı yapılacak alanlara ilişkin genel sondaj kararı alabileceğine,
e) Taşınmaz kültür varlıklarının mahiyetine tesir etmeyecek şekilde ilgili koruma kurulundan izin almak koşuluyla birleştirme (tevhit) ve ayırma (ifraz) yapılabileceğine,

f) Bu alanlarda, taş, toprak, kum vb. alınmamasına, kireç, taş, tuğla, mermer, kum, maden vb. ocaklarının açılmamasına, toprak, cüruf, çöp, sanayi atığı ve benzeri malzemenin dökülmemesine,

g) Ülke enerji üretimine getireceği katkı ve kamu yararı doğrultusunda bu alanlarda koruma kurulunca uygun görülmesi halinde rüzgar enerji santralleri yapılabileceğine,

h) Sit alanlarındaki su ürünleri üretim ve yetiştirme tesislerine ilişkin yürürlükteki ilke kararının geçerli olduğuna,
Maddeleri olarak belirlenmesine, karar verildi.

AVRUPA KONSEYİ	DOĞAL ve KÜLTÜREL VARLIKLARI KORUMA ENVANTERİ D.K.V.K.E	SİT	ENVANTER NO:	Ek-2
TÜRKİYE	KÜLTÜR VARLIKLARI VE MÜZELER GENEL MÜDÜRLÜĞÜ		HARİTA NO:	

İli: Uşak	İLÇESİ: Sivaslı	MAHALLE,KÖY VEYA MEVKİİ: Selçikler Beldesi	KADASTRO: PAFTA: ADA/PARSEL: 263/22, 23, 24, 25
-----------	-----------------	---	---

ADI: Yıldıztepe Yerleşimi

GENEL TANIMI: Yıldıztepe Arkeolojik Yerleşimi, Uşak ili, Sivaslı ilçesi, Selçikler Beldesi sınırları içerisinde yer almaktadır. Bahse konu parseller ve çevresinin tarım arazisi olarak kullanıldığı, düz bir topoğrafyası olduğu, güneyinde su arkı, doğusunda yol ve kuzeyinde müstakil yapılar ile sınırlandığı görülmüş olup önerilen alan sınırları içinde yoğun olmayan pişmiş toprak seramik ve tuğla parçaları tespit edilmiştir.

ŞİMDİKİ TEHLİKELER: Kaçak kazı ve doğal tahribata açık

KORUMA DERECEŚİ:

ŞİMDİKİ DURUM:

HAZIRLAYANLAR: 25.03.2024

SİT POTANSİYELİ: 3. Derece Arkeolojik Sit

Belgin DADAK
Sanat Tarihçisi

Cem PALA
Arkeolog

ŞİMDİKİ KORUMA: Korumasız

KONTROL EDEN:

ÖNERİLEN KORUMA: Jandarma ve Selçikler Belediye Başkanlığı



KURUL KARARLARI NO:

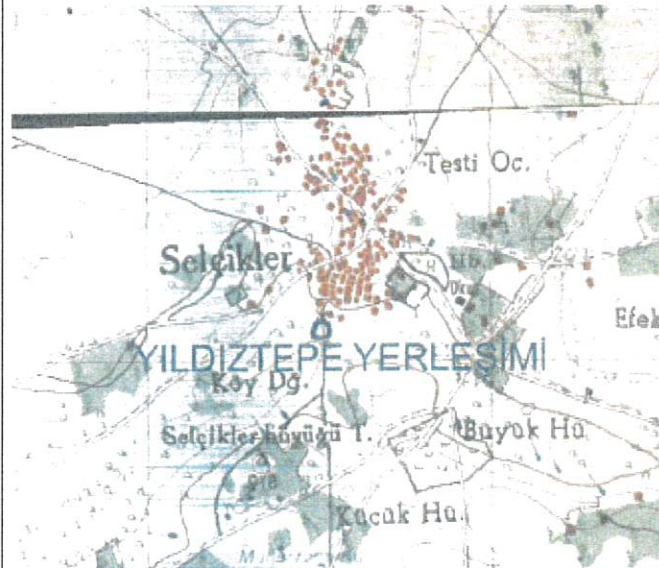
YAYIN DİZİSİ:

GÖZLEMLER:

REVİZYON:

KURUL KARARI:

HARİTALAR, FOTOĞRAFLAR:





T.C.
KÜLTÜR VE TURİZM BAKANLIĞI
Kütahya Kültür Varlıklarını
Koruma Bölge Kurulu Müdürlüğü

KÜTAHYA KÜLTÜR VARLIKLARINI
KORUMA BÖLGE KURULUNUN
28.03.2024 TARİH VE 7870
SAYILI KARAR EKİDİR.

ASLİ GİBİDİR

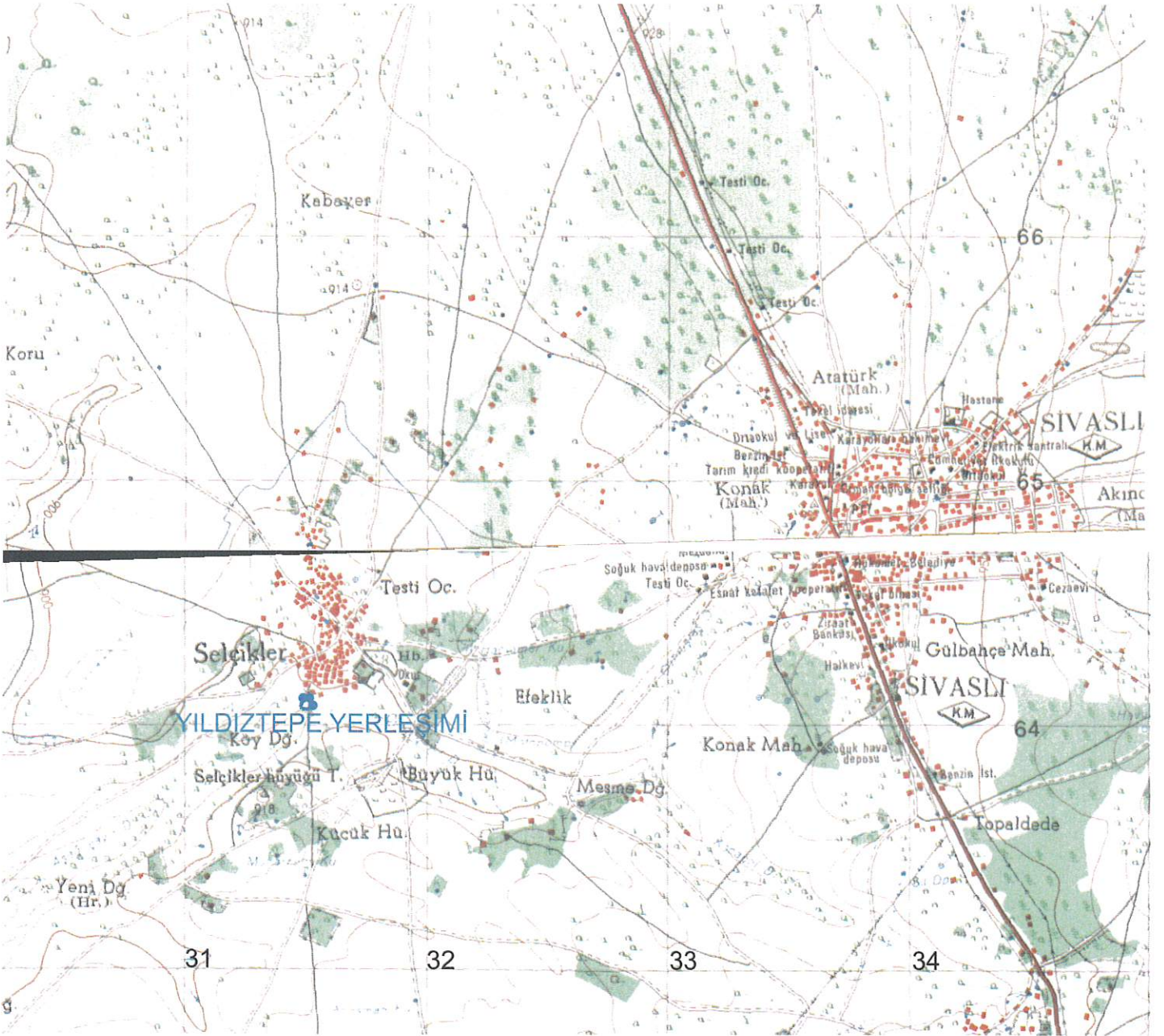
Cem PALA
Arkeolog

Öncüyan BERK
Müdür V.



UŞAK İLİ, SIVASLI İLÇESİ, SELÇİKLER BELDESİ
YILDIZTEPE YERLEŞİMİ
III.DERECE ARKEOLOJİK SİT

Ek-3



Pafta Adı: L23-A2 Alan: 1825.00 m²

: III.Derece Arkeolojik Sit

T.C
KÜLTÜR VE TURİZM BAKANLIĞI
Kütahya Kültür Varlıklarını
Koruma Bölge Kurulu Müdürlüğü

KÜTAHYA
KÜLTÜR VARLIKLARINI KORUMA
BÖLGE KURULU'NUN
28/03/2023 TARİH VE 7870
SAYILI KARAR EKİDİR

UTM 6 derecelik dilime esas ITRF96
datumu koordinat değerleri

Nokta No	Y	X
1	731455.285	4263929.759
2	731473.308	4263926.788
3	731478.187	4263920.588
4	731480.445	4263909.493
5	731482.290	4263901.106
6	731482.048	4263893.965
7	731478.092	4263889.066
8	731468.278	4263884.257
9	731452.408	4263882.242
10	731439.101	4263885.016
11	731432.512	4263890.468
12	731434.913	4263899.882
13	731438.772	4263911.356
14	731443.803	4263925.265
15	731446.985	4263928.081

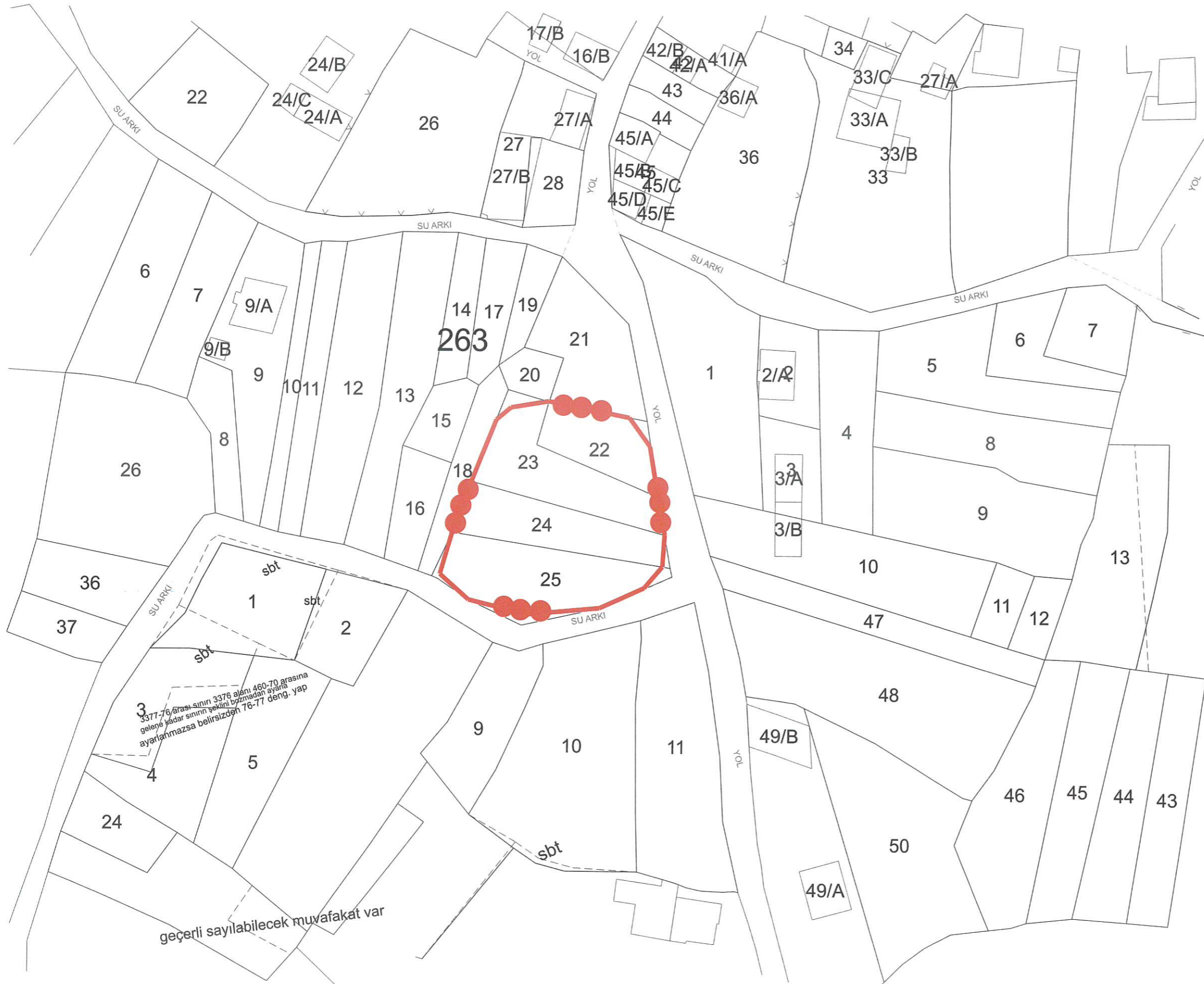
UTM 3 derecelik dilime esas ITRF96
datumu koordinat değerleri

Nokta No	Y	X
1	469807.860	4262353.590
2	469825.772	4262350.034
3	469830.445	4262343.680
4	469832.340	4262332.520
5	469833.910	4262324.080
6	469833.435	4262316.952
7	469829.323	4262312.186
8	469819.360	4262307.700
9	469803.436	4262306.204
10	469790.230	4262309.410
11	469783.824	4262315.072
12	469786.530	4262324.400
13	469790.760	4262335.740
14	469796.240	4262349.474
15	469799.511	4262352.184



Onurcan BERK
Müdür V.

UŞAK İLİ, SİVASLI İLÇESİ, SELÇİKLER BELDESİ
YILDIZTEPE YERLEŞİMİ
III.DERECE ARKEOLOJİK SİT



Alan:1825.00 m²

III.Derece Arkeolojik Sit

UTM 3 derecelik dilime esas ITRF96
datumu koordinat değerleri

Nokta No	Y	X
1	469807.860	4262353.590
2	469825.772	4262350.034
3	469830.445	4262343.680
4	469832.340	4262332.520
5	469833.910	4262324.080
6	469833.435	4262316.952
7	469829.323	4262312.186
8	469819.360	4262307.700
9	469803.436	4262306.204
10	469790.230	4262309.410
11	469783.824	4262315.072
12	469786.530	4262324.400
13	469790.760	4262335.740
14	469796.240	4262349.474
15	469799.511	4262352.184

T.C
KÜLTÜR VE TURİZM BAKANLIĞI
Kütahya Kültür Varlıklarını
Koruma Bölge Kurulu Müdürlüğü

KÜTAHYA
KÜLTÜR VARLIKLARINI KORUMA
BÖLGE KURULU'NUN
28/03/2023 TARİH VE 7870
SAYILI KARAR EKİDİR



Onurcan BERK
Müdür V.

KÜTAHYA KÜLTÜR VARLIKLARINI KORUMA BÖLGE KURULU'NUN 28/03/2024 TARİH VE 7870 SAYILI KARARI İLE
TESCİLLENEN III.DERECE ARKEOLOJİK SİT İÇERİSİNDE KALAN PARSELLERİN LİSTESİ

SIRA NO	İLİ	İLÇESİ	KÖYÜ	PAFTA	ADA	PARSEL	PARSELİN ŞERH KONULACAK KISMI
1	Uşak	Sivaslı	Selçikler	-	263	22	Büyük Bir Kısmı
2	Uşak	Sivaslı	Selçikler	-	263	23	Büyük Bir Kısmı
3	Uşak	Sivaslı	Selçikler	-	263	24	Büyük Bir Kısmı
4	Uşak	Sivaslı	Selçikler	-	263	25	Büyük Bir Kısmı

T.C.
KÜLTÜR VE TURİZM BAKANLIĞI
Kütahya Kültür Varlıklarını
Koruma Bölge Kurulu Müdürlüğü

KÜTAHYA
KÜLTÜR VARLIKLARINI KORUMA
BÖLGE KURULU'NUN
28.3.2024 TARİH VE 7870
SAYILI KARAR EKİDİR

