

T.C.
KÜLTÜR VE TURİZM BAKANLIĞI
Erzurum Kültür Varlıklarını Koruma Bölge Kurulu

KARAR


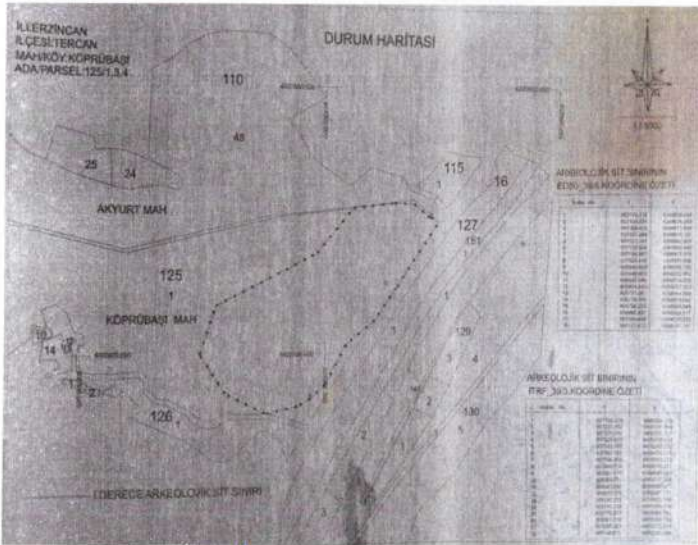
Toplantı Tarihi ve No :29.04.2024-318
Karar Tarihi ve No :29.04.2024-6431

Toplantı Yeri: ERZURUM

Erzincan İli, Tercan İlçesi, Köprübaşı Köyü, 125 ada, 1, 3, 4 parselde yer alan, mülkiyeti Maliye Hazinesine (125 ada, 1 parsel), Türkiye Elektrik Dağıtım Anonim Şirketine (125 ada, 3 parsel), Türkiye Elektrik Kurumuna (125 ada, 4 parsel) ait olan, Erzurum Kültür ve Tabiat Varlıklarını Koruma Bölge Kurulunun 07.03.2002 tarihli ve 1202 sayılı kararıyla I. derece arkeolojik sit olarak tescil edilen ve aynı kararlar sit sınırları koordinatsız olarak belirlenen Eski Köprübaşı Köy Yerleşim Alanının sit sınırlarının sayısallaştırılması talebini içeren Erzincan İl Kültür ve Turizm Müdürlüğü'nün 09.02.2024 tarihli ve 4759472 sayılı yazısı, Erzurum Kültür Varlıklarını Koruma Bölge Kurulu Müdürlüğü'nün 26.04.2024 tarihli ve 2024/2665086 sayılı uzman raporu, 2863 sayılı Kanununun 7. maddesi gereği ilgili kurumlardan talep edilen kurum görüşleri okundu, dosyası ve ekleri incelendi. Yapılan incelemeler ve görüşmeler sonucunda;

Erzincan İli, Tercan İlçesi, Köprübaşı Köyü, 125 ada, 1, 3, 4 parselde yer alan, mülkiyeti Maliye Hazinesine (125 ada, 1 parsel), Türkiye Elektrik Dağıtım Anonim Şirketine (125 ada, 3 parsel), Türkiye Elektrik Kurumuna (125 ada, 4 parsel) ait olan Eski Köprübaşı Köy Yerleşim Alanının Erzurum Kültür ve Tabiat Varlıklarını Koruma Bölge Kurulunun 07.03.2002 tarihli ve 1202 sayılı kararıyla I. derece arkeolojik sit olarak tescil edilen ve aynı kararlar koordinatsız olarak belirlenen sit sınırlarının iptaline, I.derece olarak belirlenen sit sınırlarının kararımız eki 1/5000 ölçekli kadasrtral haritada işaretlendiği şekliyle belirlenmesine, tescil fişinin uygun olduğuna, I. derece arkeolojik sit sınırı belirlenmiş Eski Köprübaşı Köy Yerleşim Alanının bulunduğu 125 ada, 1 parselin fen klasörü ve tapu kütüğü beyanlar hanesine “**Bir Kısmı I. Derece Arkeolojik Sit Alamdır**” şerhinin, 125 ada, 3, 4 parsellere ise “**I. Derece Arkeolojik Sit Alamdır**” “şerhinin ilgili Tapu ve Kadastro Müdürlüklerince 13.03.2012 tarih ve 28232 sayılı Resmi Gazetede yayımlanarak yürürlüğe giren “Korunması Gerekli Taşınmaz Kültür Varlıklarının ve Sitlerin Tespit ve Tescili Hakkında Yönetmelik” gereği verilmesine ve işlem sonucuna ilişkin bilgi belgelerin Kurul Müdürlüğüne iletilmesine karar verildi.

AVRUPA KONSEYİ	DOĞAL VE KÜLTÜREL VARLIKLARI KORUMA ENVANTERİ D.K.V.K.E	SİT	ENVANTER NO:
TÜRKİYE	KÜLTÜR VARLIKLARI VE MÜZELER GENEL MÜDÜRLÜĞÜ		HARİTA NO:
İLİ: ERZİNCAN	İLÇESİ: TERCAN	MAHALLE KÖY VEYA MEVKİİ: KÖPRÜBAŞI	KADASTRO PAFTA : ADA: 125 PARSEL: 1, 3, 4
ADI: ESKİ KÖPRÜBAŞI KÖY YERLEŞİM ALANI			
GENEL TANIMI: Erzincan İli, Tercan İlçesi, Köprübaşı Köyü, 125 ada, 1, 3, 4 parsellerde yer alan taşınmaz Köprübaşı Köyünün yaklaşık olarak kuşuçuşu 500 m. kuzeydoğusunda Akyurt Köyünün ise 200 m. güneybatısında yer almaktadır. Erzurum-Erzincan Karayolunun kuzeyinde yer alan taşınmazın hemen kuzey sınırında köy yolu olarak kullanılan tali bir asfalt yol bulunmaktadır. Taşınmazın kuzey ve doğusunda menderes olarak şekillenmiş Fırat Nehri ve onun üzerinde kurulmuş olan Erzurum Kültür ve Tabiat Varlıklarını Koruma Bölge Kurulunun 04.06.1992 tarihli ve 451 sayılı kararıyla I. derece arkeolojik sit alanı olarak tescil edilen Kütür Köprüsü yer almaktadır. Yine tescilli taşınmazın güneydoğu tarafında kuzeydoğu-güneybatı doğrultulu olarak uzanan elektrik direk hattı yer almaktadır. Taşınmaz kuzey tarafı kayalık bir yapıya sahip olup güneye doğru eğimi kademeli olarak azalarak düz bir arazi halini almıştır. Yapılan inceleme sonucunda alanda yoğun miktarda amorf ve profil veren kırmızı, devetüyü renginde el yapımı çark yapımı ince ve kalın cidarlı Demir Çağ ve Orta Çağ Dönemine ait olan seramik parçasına rastlanılmış olup özellikle taşınmazın doğu tarafında Osmanlı Dönemine ait olduğu düşünülen yeşil sırlı bir çok seramik parçasına rastlanılmıştır.			
ŞİMDİKİ TEHLİKELER : Kaçak Kazılar,			
ŞİMDİKİ DURUM	: Korunmasız		
SİT POTANSİYELİ	: I.Derece Arkeolojik Sit potansiyeli mevcuttur.	KORUMA DERECESİ	I. Derece Arkeolojik Sit
ŞİMDİKİ KORUMA	: Korunmasız.	HAZIRLAYANLAR:	26 /04/ 2024
ÖNERİLEN KORUMA	: I. Derece Arkeolojik Sit	Nilüfer PARLITI Arkeolog Recep YAVUZ Müz. Araştırmacısı	
YAYIN DİZİNİ :		KONTROL EDEN:	
GÖZLEMLER:	ERZURUM KÜLTÜR VARLIKLARINI KORUMA BÖLGE KURULU'NUN 29.04.2024 GÜN VE 6431.....SAYILI KARAR EKİDİR		Erzurum Kültür ve Tabiat Varlıklarını Koruma Bölge Kurulunun 07.03.2002 tarihli ve 1202 sayılı kararı ile I. derece arkeolojik sit olarak tescil edilmiştir.
		REVİZYON : ERZURUM K.V.K.'nin 29.04.2024 tarihli ve 6431 sayılı kararıyla I. derece arkeolojik sit sınırları yeniden belirlenmiştir.	



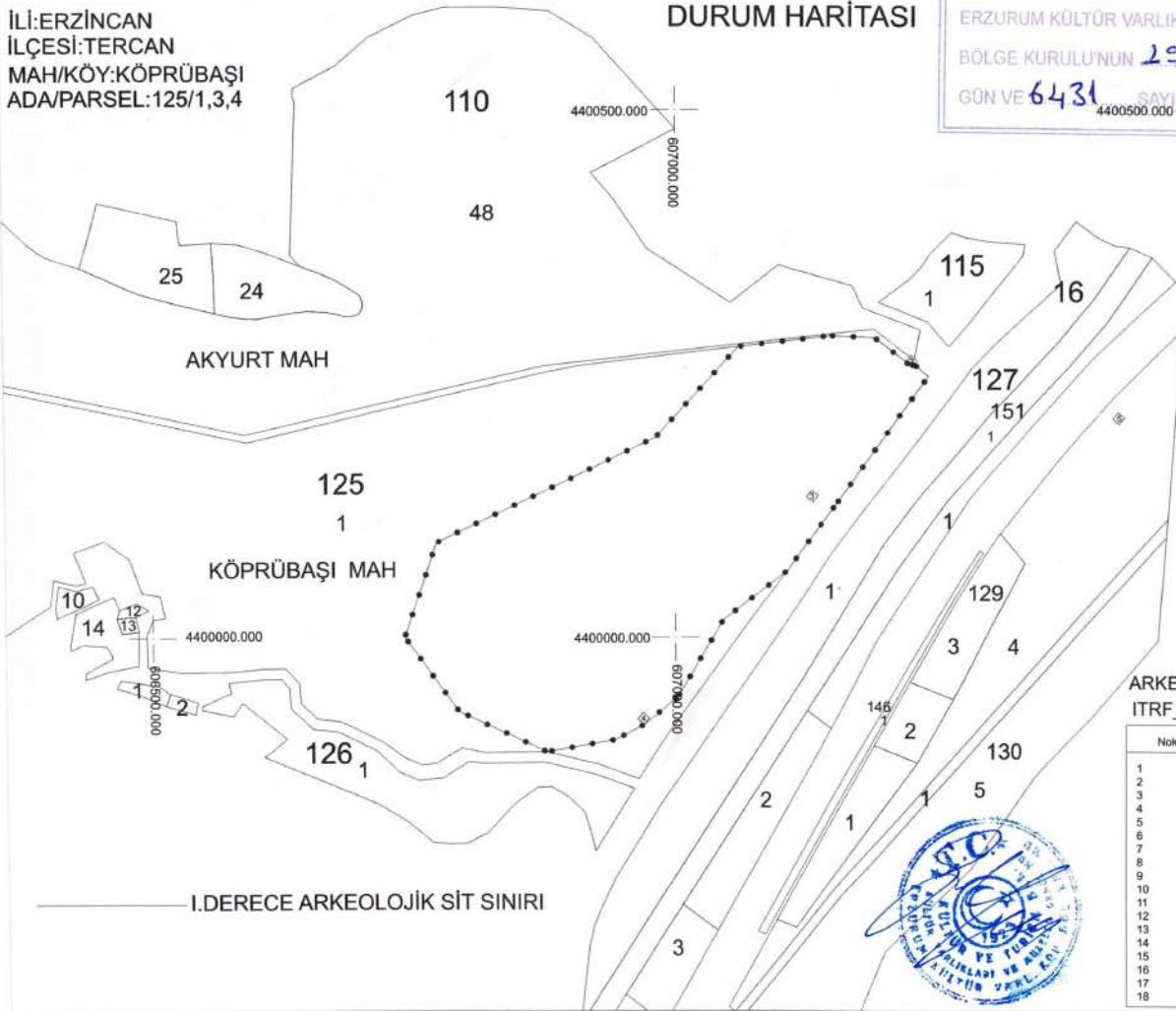
İLİ:ERZİNCAN
İLÇESİ:TERCAN
MAH/KÖY:KÖPRÜBAŞI
ADA/PARSEL:125/1,3,4

DURUM HARİTASI

ERZURUM KÜLTÜR VARLIKLARINI KORUMA
BÖLGE KURULU'NUN 29.04.2024
GÜN VE 6431 SAYILI KARAR EKİDİR



1 / 5000



ARKEOLOJİK SİT SINIRININ ED50_39/6.KOORDİNE ÖZETİ

Nokta No	Y	X
1	607170.120	4398899.457
2	607199.534	4398676.968
3	607205.425	4398671.560
4	607207.808	4398674.155
5	607221.181	4398662.857
6	607132.484	4398540.049
7	607086.067	4398478.476
8	607024.816	4398431.638
9	606980.829	4398358.325
10	606948.952	4398332.652
11	606920.848	4398318.338
12	606894.843	4398307.003
13	606871.561	4398344.399
14	606719.578	4398415.642
15	606750.235	4398504.949
16	606960.837	4398604.917
17	607039.499	4398690.632
18	607127.672	4398701.107

ARKEOLOJİK SİT SINIRININ ITRF_39/3.KOORDİNE ÖZETİ

Nokta No	Y	X
1	607190.976	4400284.346
2	607220.402	4400261.848
3	607226.295	4400256.437
4	607228.679	4400259.034
5	607242.057	4400247.732
6	607153.325	4400124.875
7	607106.889	4400063.278
8	607045.614	4400016.421
9	607001.610	4399943.080
10	606969.721	4399917.396
11	606941.605	4399903.077
12	606875.574	4399891.737
13	606792.259	4399829.748
14	606740.255	4400000.419
15	606770.925	4400089.762
16	606981.610	4400189.769
17	607060.303	4400275.518
18	607148.511	4400285.996