

**T.C.**  
**KÜLTÜR VE TURİZM BAKANLIĞI**  
**Erzurum Kültür Varlıklarını Koruma Bölge Kurulu**

**KARAR**

**Toplantı Tarihi ve No :29.04.2024-318**  
**Karar Tarihi ve No :29.04.2024-6435**

**Toplantı Yeri: ERZURUM**

Erzincan İli, Merkez İlçesi, Ürek Köyü sınırları dâhilinde yer alan 120 ada/81 parsel numaralı taşınmaz üzerinde bulunan, herhangi bir sit içerisinde yer almayan, korunması gerekli taşınmaz kültür varlığı olarak tescil kaydı bulunmayan, mülkiyeti Ürek Köyü Manevi Şahsiyetine ait caminin tescil talebini içeren Erzurum Kültür Varlıklarını Koruma Bölge Kurulu Müdürlüğü'nün 15.04.2024 tarihli ve 2024/2647295 sayılı uzman raporu, 2863 sayılı Kanunun 7. maddesi gereği ilgili Kurumlardan talep edilen kurum görüşleri okundu, dosyası ve ekleri incelendi. Yapılan incelemeler ve görüşmeler sonucunda;


Erzincan İli, Merkez İlçesi, Ürek Köyü sınırları dâhilinde yer alan 120 ada/81 parsel numaralı taşınmaz üzerinde bulunan, herhangi bir sit içerisinde yer almayan, korunması gerekli taşınmaz kültür varlığı olarak tescil kaydı bulunmayan, mülkiyeti Ürek Köyü Manevi Şahsiyetine ait caminin:

- 2863 sayılı Kültür ve Tabiat Varlıklarını Koruma Kanununun 6. maddesi kapsamına giren özellikleri taşınması nedeniyle Korunması Gerekli Taşınmaz Kültür Varlığı olarak tescil edilmesine,
- Korunma grubunun "**I. Grup**" olarak belirlenmesine,
- Korunma alanının, karar eki 1/500 ölçekli haritada işaretlendiği şekliyle belirlenmesine,
- Karar eki tescil fişinin uygun olduğuna,
- Korunması Gerekli Taşınmaz Kültür Varlığı olarak tescil edilen caminin bulunduğu 120 ada/81 parsel numaralı taşınmazın ve kadastro harici alanın fen klasörü ve tapu kütüğü beyanlar hanesine "**I. Grup Korunması Gerekli Taşınmaz Kültür Varlığıdır**" ve "**Korunma Alanıdır**" şerhinin, ilgili Tapu ve Kadastro Müdürlüklerince 13.03.2012 tarih ve 28232 sayılı Resmi Gazetede yayımlanarak yürürlüğe giren "**Korunması Gerekli Taşınmaz Kültür Varlıklarının ve Sitlerin Tespit ve Tescili Hakkında Yönetmelik**" gereği verilmesine ve işlem sonucuna ilişkin bilgi ve belgelerin Erzurum Kültür Varlıklarını Koruma Bölge Kurulu Müdürlüğü'ne iletilmesine, karar verildi

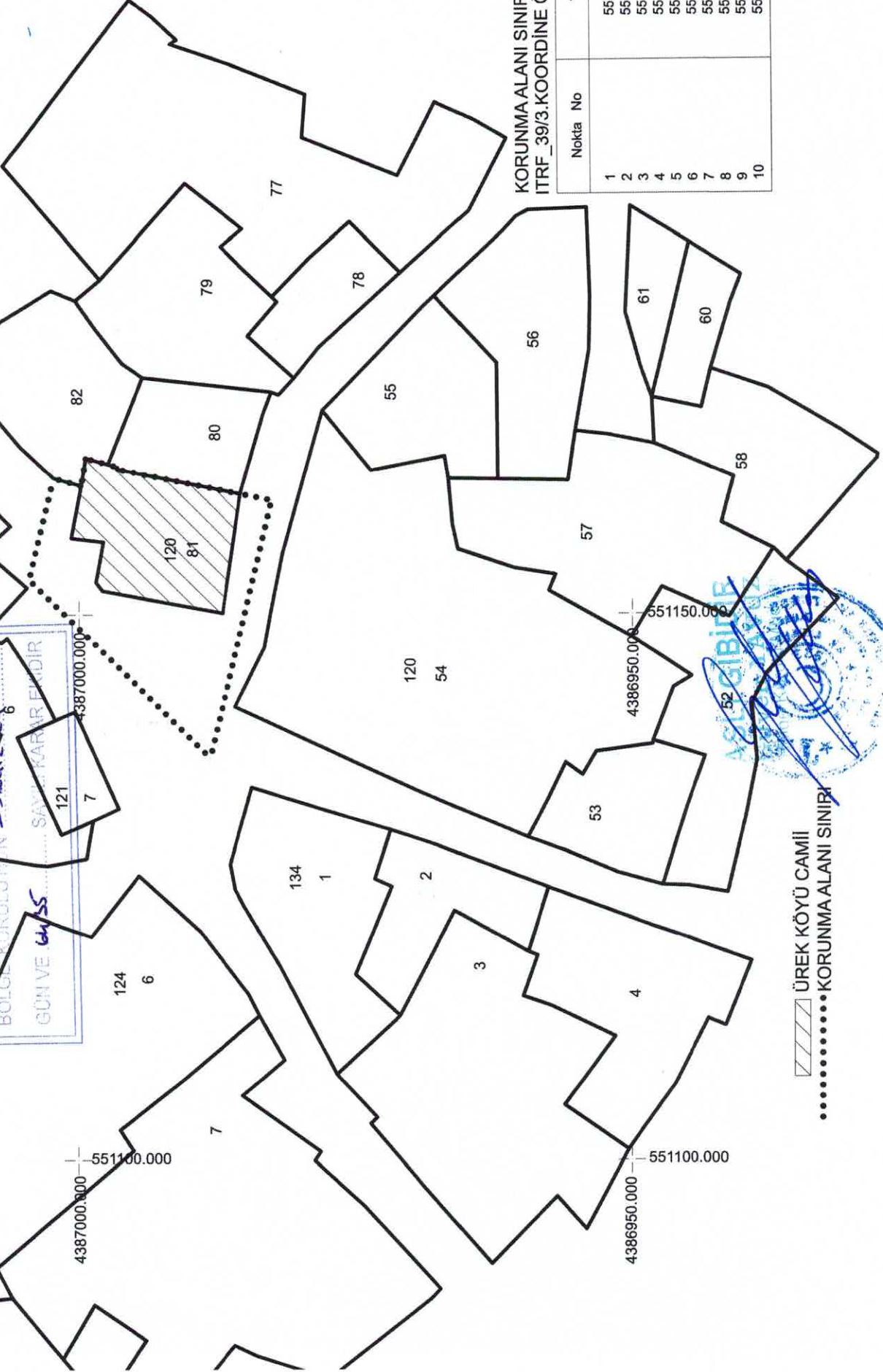
İLİ:ERZİNCAN  
İLÇESİ:MERKEZ  
MAH/KÖY:ÜREK  
ADA/PARSEL:120/81

# DURUM HARİTASI

ERZURUM KÜLTÜR VARLIKLARINI KORUMA  
BÖLGE KURULUMUNUN 25.06.2016  
GÜN VE 6/SS SAYILI KARAR EKİDİR



1/500



## KORUNMA ALANI SINIRININ İTRF\_39/3.KOORDİNE ÖZETİ


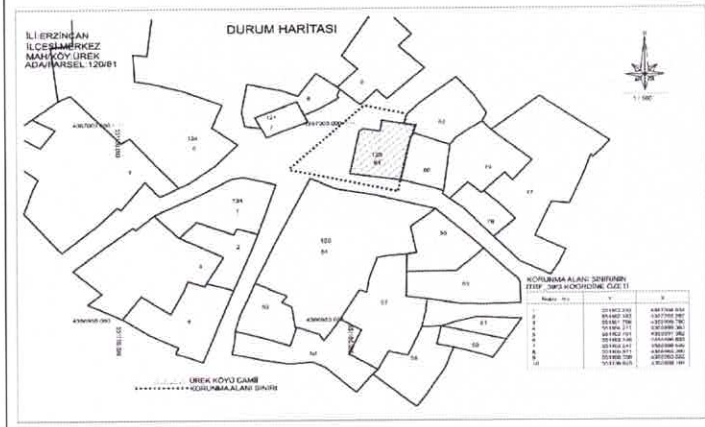
Nokta No	Y	X
1	551153.232	4387004.532
2	551162.453	4387002.282
3	551161.756	4386999.790
4	551164.271	4386999.383
5	551163.701	4386997.382
6	551163.439	4386996.533
7	551163.247	4386996.539
8	551160.971	4386985.399
9	551160.390	4386982.556
10	551136.845	4386988.107

ÜREK KÖYÜ CAMİİ  
KORUNMA ALANI SINIRI



AVRUPA KONSEYİ	DOĞAL VE KÜLTÜREL VARLIKLARI KORUMA ENVANTERİ	D.K.V.K.E.	ANIT	ENVANTER NO :-
TÜRKİYE	KÜLTÜR VARLIKLARI VE MÜZELER GENEL MÜDÜRLÜĞÜ			HARİTA NO : -

İLİ: ERZİNCAN	İLÇESİ: MERKEZ	MAHALLE VE KÖY: ÜREK	KORUMA DERECESESİ	ANITSAL	1	2	3								
SOKAK VE KAPINO: -		KADASTRO PAFTA; ADA: 120 PARSEL: 81		ÇEVRESEL	1	2	3								
ADI: ÜREK KÖY CAMİİ	YAPTIRAN: -	YAPAN: -	MİMARİ ÇAĞI:												
	YAPIM TARİHİ: -	KİTABE: -	VAKFIYE:												
GENEL TANIM: Erzincan İli, Merkez İlçesi, Ürek Köyü, 120 ada/81 parsel numaralı taşınmaz üzerinde yer alır.															
KORUMA DURUMU	A	İYİ	TAŞIYICI	A	DIŞ YAPI	A	ÜST YAPI	A	İÇ YAPI	A	SÜSLEME ELEMENLARI	A	RUTUBET	A	YOK
	B	ORTA		B		B		B		B		B		B	İZİ VAR
	C	FENA		C		C		C		C		C		C	ÖNEMLİ



GÖZLEMLER:

ERZURUM KÜLTÜR VARLIKLARINI KORUMA  
BÖLGE KURULUŞUNUN 29.04.2024.....  
GÜN VE 6435..... SAYILI KARAR EKİDİR

BUGÜNKÜ SAHİBİ: Köy Manevi Şahsiyeti	BAKIMDAN SORUMLU OLAN: Köy Tüzel Kişiliği	TEKNİK BİLGİLER	Su	Elektrik	Istıma	Kanalizasyon
		R		X		
YAPILAN ONARIMLAR:		ORJİNAL KULLANIMI: Camii				
AYRINTILI TANIM: Ürek Köy Camii, 10,21x9,56 m. ölçülerindedir. Kuzey yönden camiye giriş sağlanmıştır. Kuzeydoğu köşede kerpiç malzemeden inşa edilmiş son cemaat yeri bulunmaktadır. Güney duvarda mihrabiye nişi bulunmaktadır. Ahşap taşıyıcılar tarafından üst örtü taşınmaktadır. Harimde ortada bağımsız 4 ahşap taşıyıcı vardır. Diğer 12 taşıyıcı duvarlara bağımlıdır. Ahşap tavanlı camiler grubundadır. Mihrap yeni bir unsurdur. Düşey dikdörtgen pencereler ile mekânın aydınlatılması sağlanmıştır. Kuzeydoğuda bulunan minare yeni bir unsurdur. Ortada bulunan taşıyıcıların yüzeyinde çarkifelek, servi, yıldız motifleri bulunmaktadır. Caminin dış cephesi tamamıyla çağdaş mimari unsurlarla donatılmıştır. İç kısımda ise sadece üst örtünün orijinal bir şekilde koruna geldiği söylenebilir. Camiye ait herhangi bir kitabe veya yazıt rastlanılmamıştır. Caminin büyük bir bölümünün orijinal kimliğini kaybettiği anlaşılmaktadır. Caminin berat kaydında inşa tarihi 1884 olarak geçmektedir.	BUGÜNKÜ KULLANIMI: Camii					
		ÖNERİLEN KULLANIMI: Camii				
		HAZIRLAYANLAR: 25/04/2024				
		Uzm. Arkeolog Erman AKYÜZ				
		Harita Mühendisi Berat ERDOĞAN				
		KONTROL EDEN: Güven YANUZ, Bölge Kurulu Müdürü				
		KURUL ONAYI: ERZURUM K.V.K.B.K. nun 29.04.2024 gün ve 6435.....sayılı kararı ile tescil edilmiştir.				
YAYIN DİZİNİ:	EKLER	REVİZYON				
	RAPOR	.../.../2024				
	FOTOĞRAF					
	RÖLÖVE PROJESİ					
	RESTORASYON PROJESİ					
	HARİTA					
	KROKİ					