

**T.C.**  
**KÜLTÜR VE TURİZM BAKANLIĞI**  
**ŞANLIURFA KÜLTÜR VARLIKLARINI KORUMA BÖLGE KURULU**  
**KARAR**

**Toplantı Tarihi ve No :** 24.05.2024 - 447  
**Karar Tarihi ve No :** 24.05.2024 - 8712  
**Dosya No :** 02.00.449

**Toplantı Yeri**  
**ŞANLIURFA**

Adıyaman ili, Merkez ilçesi, Gümüşkaya Mahallesi, tapulama harici alanda ve Köy Tüzel Kişiliğine ait 50 nolu parselde tespit edilen kalıntıların 2863 sayılı Yasa kapsamında tesciline ilişkin Adıyaman İl Kültür ve Turizm Müdürlüğü Kültür İşleri Şube Müdürlüğü'nün 19.03.2024 tarih ve 4904683 sayılı yazısı, Şanlıurfa Kültür Varlıklarını Koruma Bölge Kurulu Müdürlüğü'nün 05.04.2024 tarih ve 4983791 sayılı yazısı, Adıyaman Valiliği İl Tarım ve Orman Müdürlüğü'nün 18.04.2024 tarih ve 13959720, Enerji ve Tabii Kaynaklar Bakanlığı Maden ve Petrol İşleri Genel Müdürlüğü'nün 02.05.2024 tarih ve 2024206187, Adıyaman İl Özel İdaresi İmar ve Kentsel İyileştirme Müdürlüğü'nün 02.05.2024 tarih ve 35655, Devlet Su İşleri Genel Müdürlüğü 20. Bölge Müdürlüğü Planlama Şube Müdürlüğü'nün 15.05.2024 tarih ve 4611783 sayılı kurum görüş yazıları, Şanlıurfa Kültür Varlıklarını Koruma Bölge Kurulu Müdürlüğü uzmanlarının 17.05.2024 tarih ve 2704149 tarihli raporu okundu. Konunun dosyası, 1/10.000 ve 1/5.000 ölçekli öneri sit alanı haritaları, hazırlanan öneri tescil fişi, bilgi ve belgeler incelendi. Yapılan görüşmeler sonucunda;

Adıyaman ili, Merkez ilçesi, Gümüşkaya Mahallesi, tapulama harici alanda ve Köy Tüzel Kişiliğine ait 50 nolu parselde tespit edilen kalıntıların 2863 sayılı Yasa kapsamında korunması gerekli taşınmaz kültür varlığı özelliği göstermesi nedeni ile I. Derece Arkeolojik Sit Alanı olarak 1/10.000 ölçekli haritada koordinatlarıyla gösterildiği şekilde Alan A ve 1/5.000 ölçekli haritada gösterildiği şekilde Alan B olarak tesciline ve hazırlanan tescil fişinin uygun olduğuna,

Sit alanları bölgesindeki tapulama harici alanlarda kadastro sınırlandırma çalışmaları yapıldığı takdirde oluşacak parsellerin Kadastro Müdürlüğüne belirlenerek Tapu Müdürlüğüne iletilmesine, Tapu Müdürlüğüne oluşacak parsellerin tamamı I. Derece Arkeolojik Sit Alanı sınırları içerisinde kalanlara "I. Derece Arkeolojik Sit Alanındadır" bir kısmı I. Derece Arkeolojik Sit Alanı sınırları içerisinde kalanlara "Bir kısmı I. Derece Arkeolojik Sit Alanındadır". Alan A da yer alan 50 nolu parselin tamamına ise "Tamamı I. Derece Arkeolojik Sit Alanındadır" şerhinin konulmasına,

Kültür ve Tabiat Varlıklarını Koruma Yüksek Kurulu'nun 05.11.1999/658 sayılı ilke kararı doğrultusunda:

**Gümüşkaya Yerleşimi Alan A ve Alan B I. Derece Arkeolojik Sit Alanı Koruma ve Kullanma**

**Koşulları:**

- Bilimsel çalışmalar dışında aynen korunacak bir sit alanıdır.*
  - Kesinlikle hiçbir yapılaşmaya izin verilemez.*
  - Resmi ve özel kuruluşlarca zorunlu durumlarda yapılacak alt yapı uygulamaları, müze müdürlüğü'nün ve varsa kazı başkanının görüşü alınarak Kurulumuzca değerlendirilir.*
  - Toprağın sürülmesine yönelik tarımsal faaliyetler yapılamaz. Yeni ağaç dikilemez.*
  - Taş, toprak, kum vb. alınamaz. Kireç, taş, tuğla, mermer, kum, maden vb. ocakları açılmaz. Toprak, çürük, çöp, sanayi atığı ve benzeri malzeme dökülemez.*
  - Parsellere ilişkin tevhit ve ifraz işlemleri, taşınmaz kültür varlıklarının mahiyetine tesir etmeyecek şekilde Kurulumuzdan izin almak koşuluyla yapılabilir.*
- şeklinde altı madde olarak belirlenmesine karar verildi.*

İL : Adıyaman

İLÇE : Merkez

MAH/KÖY : Gümüşkaya Köyü


SİT ADI : Gümüşkaya Yerleşimi Alan A

I. Derece Arkeolojik Sit Alanı

ALAN : 208903,11 m2

LEJANT

● I. Drc. Ark. Sit Alanı




1/10000

Nokta No	Y	X
1	425442.991	4143688.413
2	425476.150	4143722.494
3	425516.521	4143745.522
4	425569.182	4143767.628
5	425658.528	4143805.393
6	425749.717	4143810.920
7	425837.222	4143830.263
8	425913.673	4143834.868
9	425989.203	4143851.448
10	426081.313	4143856.975
11	426167.897	4143844.079
12	426258.164	4143833.947
13	426320.799	4143814.604
14	426384.355	4143808.156
15	426454.359	4143785.261
16	426506.862	4143776.839
17	426543.706	4143739.995
18	426643.649	4143596.274
19	426685.866	4143550.219
20	426732.688	4143513.375
21	426776.441	4143457.341
22	426807.911	4143404.378
23	426824.031	4143355.253
24	426825.566	4143302.289
25	426817.890	4143283.100
26	426803.306	4143282.332
27	426791.025	4143296.149
28	426756.483	4143348.344
29	426724.245	4143379.048
30	426695.077	4143395.935
31	426606.805	4143461.179
32	426552.306	4143484.974
33	426500.878	4143500.326
34	426377.297	4143587.831
35	426317.426	4143843.087
36	426281.349	4143863.821
37	426174.245	4143693.492
38	426069.854	4143716.519
39	425915.569	4143721.892
40	425790.453	4143716.519
41	425672.245	4143711.914
42	425603.163	4143681.210
43	425543.291	4143638.226
44	425506.447	4143614.431
45	425472.674	4143596.009
46	425451.949	4143596.776
47	425438.132	4143625.944
48	425435.062	4143660.488




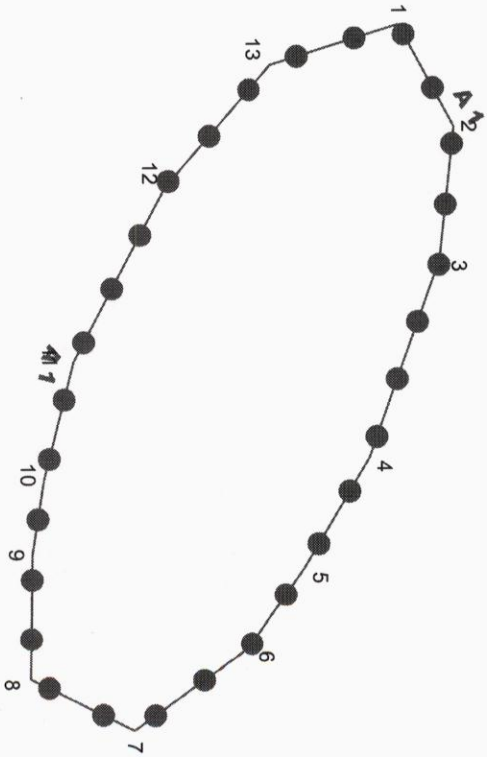
Müftü GENÇ  
Harita Mühendisi

İL : Adıyaman  
İLÇE : Merkez  
MAH/KÖY : Gümüşkaya Köyü  
SİT ADI : Gümüşkaya Yerleşimi Alan B  
I. Derece Arkeolojik Sit Alanı  
ALAN : 77934,85 m2



Nokta No	Y	X
1	423772.333	4143782.088
2	423839.183	4143818.696
3	423926.724	4143809.146
4	424056.489	4143762.634
5	424128.335	4143719.527
6	424181.390	4143683.051
7	424236.656	4143606.784
8	424202.391	4143538.254
9	424119.492	4143539.360
10	424070.858	4143547.097
11	423993.486	4143566.993
12	423878.532	4143627.785
13	423798.949	4143697.420

3 Derece ITRF\_39



Müftü GENÇ  
Harita Mühendisi