

T.C.
KÜLTÜR ve TURİZM BAKANLIĞI
KÜTAHYA KÜLTÜR VARLIKLARINI KORUMA BÖLGE KURULU
KARAR

Toplantı Tarihi ve No : 25.04.2024- 437
Karar Tarihi ve No : 25.04.2024- 7889

43.09/22
Toplantı Yeri
KÜTAHYA

Kütahya ili, Aslanapa ilçesi, Haydarlar köyü sınırları içerisinde yer alan, Eskişehir Kültür ve Tabiat Varlıklarını Koruma Kurulunun 11.06.2005 tarih ve 490 sayılı kararı ile 1. derece arkeolojik sit olarak tescil edilen Siyalar Höyük'ün Taşınmaz Ulusal Envanter Sistemi (TUES) Projesi kapsamında sit sınırlarının koordinatlandırılarak sayısallaştırılması çalışması doğrultusunda revize edilmesine ilişkin; Kütahya Kültür Varlıklarını Koruma Bölge Kurulu Müdürlüğü uzmanlarınca hazırlanan 19.02.2024 tarihli rapor, faaliyetlerinin etkilendiği kurumlardan kurum görüşlerinin bildirilmesinin istendiği Kütahya Kültür Varlıklarını Koruma Bölge Kurulu Müdürlüğü'nün 21.02.2024 tarih ve 4800018 sayılı yazısı ve eki, alana ilişkin kadastro haritasının istendiği Kütahya Kültür Varlıklarını Koruma Bölge Kurulu Müdürlüğü'nün 21.02.2024 tarih ve 4800091 sayılı yazısı ve eki, kadastro haritasının iletildiği Kütahya Kadastro Müdürlüğü'nün 26.02.2024 tarih ve 11866422 sayılı yazısı ve eki, istenen kurum görüşlerinin iletildiği; İller Bankası Anonim Şirketi, Eskişehir Bölge Müdürlüğü'nün 23.02.2024 tarih ve 6409 sayılı yazısı, Kütahya Çevre, Şehircilik ve İklim Değişikliği İl Müdürlüğü'nün 26.02.2024 tarih ve 8873411 sayılı yazısı, Maden ve Petrol İşleri Genel Müdürlüğü, Özel Alanlar ve Harita Dairesi Başkanlığının 27.02.2024 tarih ve 20234098761 sayılı yazısı ve ekleri, DSİ 3. Bölge Müdürlüğü, Havza Yönetimi, İzleme ve Tahsisler Şube Müdürlüğü'nün 27.02.2024 tarih ve 4381981 sayılı yazısı, Karayolları 14. Bölge Müdürlüğü'nün 28.02.2024 tarih ve 1469440 sayılı yazısı, Kütahya İl Özel İdaresi, İmar ve Kentsel İyileştirme Müdürlüğü'nün 13.03.2024 tarih ve 58435 sayılı yazısı, Yatırım ve İşletmeler Genel Müdürlüğü'nün 21.03.2024 tarih ve 4902467 sayılı yazısı ile Kütahya Kültür Varlıklarını Koruma Bölge Kurulu Müdürlüğü uzmanlarınca hazırlanan Müdürlük evrakına 22.04.2024 tarih ve 2656836 sayı ile kayıtlı rapor okundu, ekleri ve işlem dosyası incelendi, yapılan görüşmeler sonucunda;

Kütahya ili, Aslanapa ilçesi, Haydarlar köyünde yer alan Siyalar Höyük'ün; Kütahya Kültür Varlıklarını Koruma Bölge Kurulu Müdürlüğü uzmanlarınca hazırlanan 19.02.2024 tarihli rapor doğrultusunda sit sınırının revize edilerek 1. derece arkeolojik sit olarak tescil edilmesine; alana ilişkin hazırlanan sit sınırlarını gösteren 1/25000 ölçekli harita, kadastral harita, parsellere şerh listesi ve tescil fişinin onaylanmasına, söz konusu alanda geçiş dönemi koruma esasları ve kullanma şartları olarak Koruma Yüksek Kurulunun 05.11.1999 tarih ve 658 sayılı ilke kararı doğrultusunda;

Siyalar Höyük 1. Derece Arkeolojik Siti Koruma ve Kullanma Koşullarının:

- 1) Hiçbir yapılaşmaya izin verilmemesine, imar planlarında aynen korunacak sit alanı olarak belirlenmesine, bilimsel amaçlı kazıların dışında hiçbir kazı yapılamayacağına,
- 2) Resmi ve özel kuruluşlarca zorunlu durumlarda yapılacak alt yapı uygulamaları için müze müdürlüğü'nün ve varsa kazı başkanının görüşüyle konunun koruma kurulunda değerlendirilmesine,
- 3) Yeni tarımsal alanların açılmamasına, yalnızca sınırlı mevsimlik tarımsal faaliyetlerin devam edebileceğine, toprağın sürülmesine dayanan tarımsal faaliyetlerin yasaklanmasına, ağaçlandırmaya gidilmemesine, yalnızca mevcut ağaçlardan ürün alınabileceğine,

T.C.
KÜLTÜR ve TURİZM BAKANLIĞI
KÜTAHYA KÜLTÜR VARLIKLARINI KORUMA BÖLGE KURULU
KARAR

Toplantı Tarihi ve No : 25.04.2024-437
Karar Tarihi ve No : 25.04.2024-7889

43.09/22
Toplantı Yeri
KÜTAHYA

- 4) Taş, toprak, kum vb. alınmamasına, kireç, taş, tuğla, mermer, kum, maden vb. ocakların açılmamasına, toprak, curuf, çöp, sanayi atığı ve benzeri malzeme dökülmemesine,
- 5) Taşınmaz kültür varlıklarının mahiyetine tesir etmeyecek şekilde ilgili koruma kurulundan izin almak koşuluyla birleştirme (tevhit) ve ayırma (ifraz) yapılabileceğine, şeklinde 5 madde olarak belirlenmesine, karar verildi.

AVRUPA KONSEYİ	DOĞAL ve KÜLTÜREL VARLIKLARI KORUMA ENVANTERİ D.K.V.K.E	SİT	ENVANTİ Ek-2
TÜRKİYE	KÜLTÜR VARLIKLARI VE MÜZELER GENEL MÜDÜRLÜĞÜ		HARİTA NO:
İLİ: KÜTAHYA	İLÇESİ: ASLANAPA	MAHALLE,KÖY VEYA MEVKİİ: HAYDARLAR KÖYÜ	KADASTRO: PAFTA: ADA: PARSEL:

ADI: SİYALAR HÖYÜK

GENEL TANIM: Kütahya ili, Aslanapa ilçesi, Haydarlar köyü merkezinin yaklaşık 3,5 km doğusunda, Nuhören köyünün ise yaklaşık 3 km kuzeydoğusunda yer almakta olup söz konusu höyüğün merkezi Tekkealtı Mevkiinde, tarla nitelikli, 119 ada 28 parsel üzerinde yer almaktadır. Höyük yüzeyinin bir kısmının ham toprak ve otlarla kaplı olduğu, üzerinde tarla vasıflı taşınmazların yer aldığı görülmüştür. Höyük üzerinde ve etrafında inceleme çalışmaları esnasında çok sayıda pişmiş toprak seramik parçaları tespit edilmiştir.

ŞİMDİKİ TEHLİKELER: İzinsiz kazı, Tarım

ŞİMDİKİ DURUM: Tarla

SİT POTANSİYELİ: Arkeolojik Sit

KORUMA DERECEŚİ: 1. Derece Arkeolojik Sit

ŞİMDİKİ KORUMA: Koruma mevcut değil

HAZIRLAYANLAR: 18.04.2024

Burcu ÜREN
Arkeolog

Ela ALTUN
Arkeolog

ÖNERİLEN KORUMA: Kolluk Kuvvetleri

KONTROL EDEN:

Mehmet Ali KARAKAYA
Müdür

KURUL KARARLARI NO: Eskişehir KTVKK'nin 11.06.2005 tarih ve 490 sayılı kararı

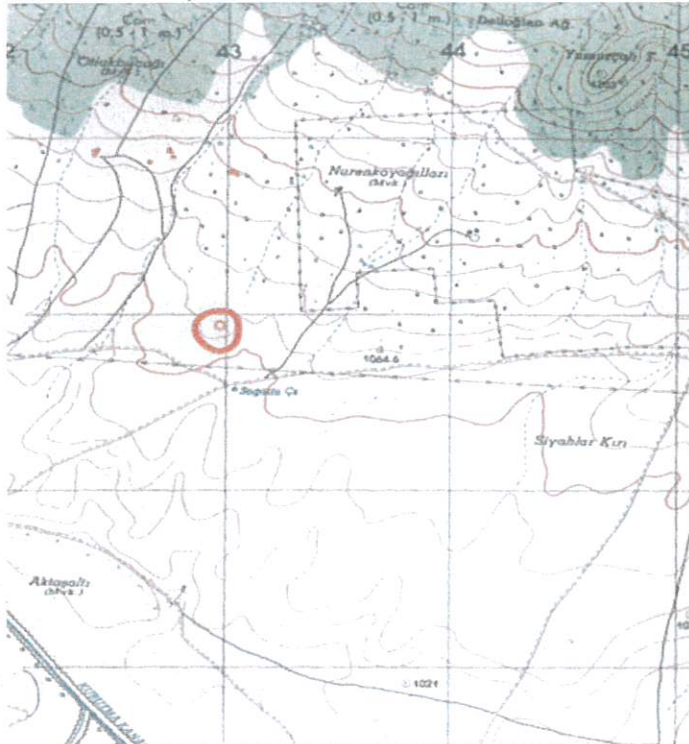
YAYIN DİZİSİ:


REVİZYON: Kütahya KVKBK'nin 25.04.2024 tarih 7889 sayılı kararı ekidir.

GÖZLEMLER:

KURUL ONAYI:

HARİTALAR, FOTOĞRAFLAR:

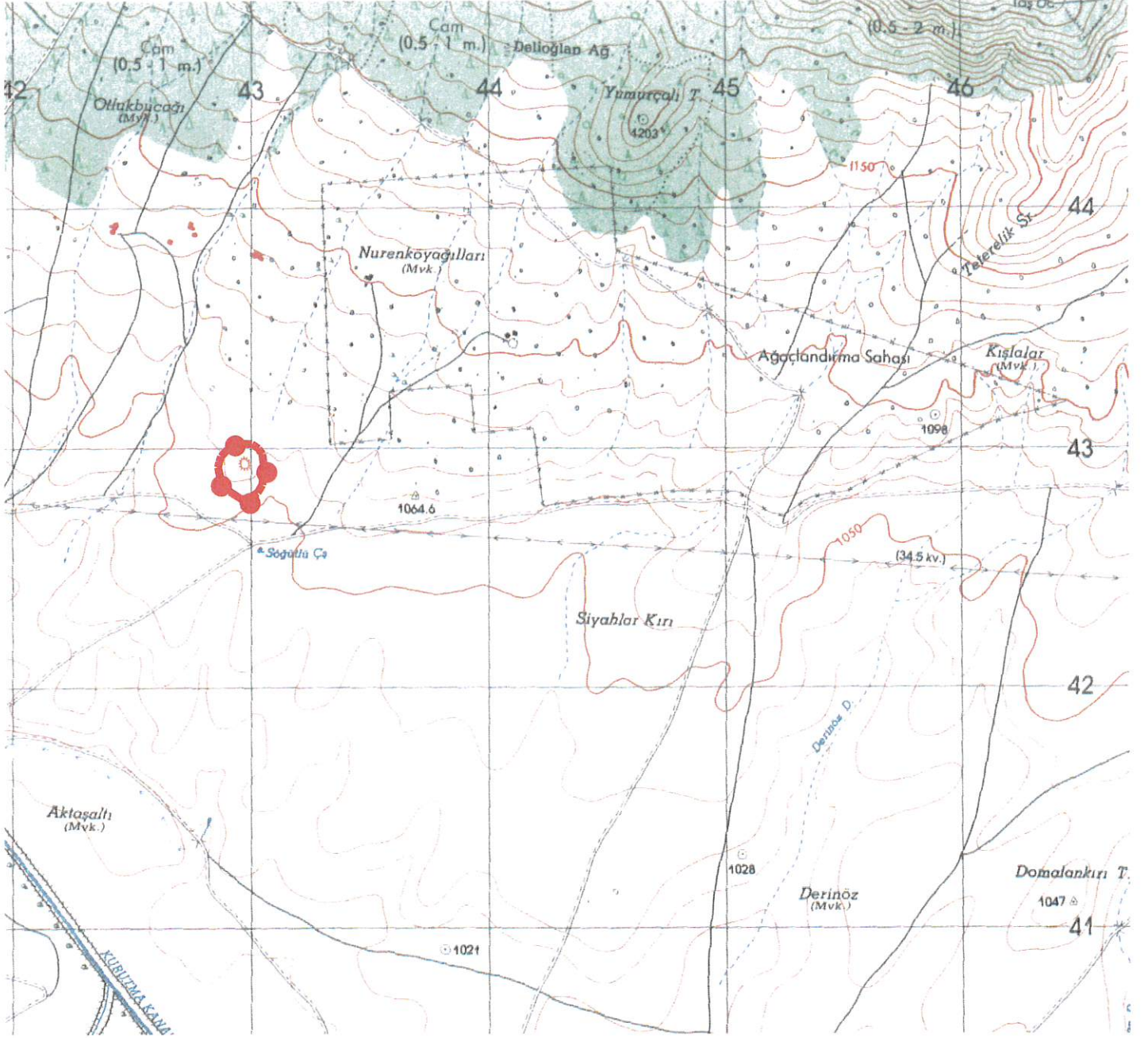




T.C
KÜLTÜR VE TURİZM BAKANLIĞI
Kütahya Kültür Varlıklarını
Koruma Bölge Kurulu Müdürlüğü
KÜTAHYA KÜLTÜR VARLIKLARINI
KORUMA BÖLGE KURULUNUN
25.04.2024 TARİH VE 7889
SAYILI KARAR EKİDİR


Burcu ÜREN
Arkeolog


ASLI GİBİDİR
Melmet Afi KARAKAYA
Müdür



Pafta Adı: J24D1

Alan : 34480.00 m²

:I.Derece Arkeolojik Sit

T.C

KÜLTÜR VE TURİZM BAKANLIĞI
Kütahya Kültür Varlıklarını
Koruma Bölge Kurulu Müdürlüğü

KÜTAHYA
KÜLTÜR VARLIKLARINI KORUMA
BÖLGE KURULUNUN
25/04/2024 TARİH VE 7889
SAYILI KARAR EKİDİR



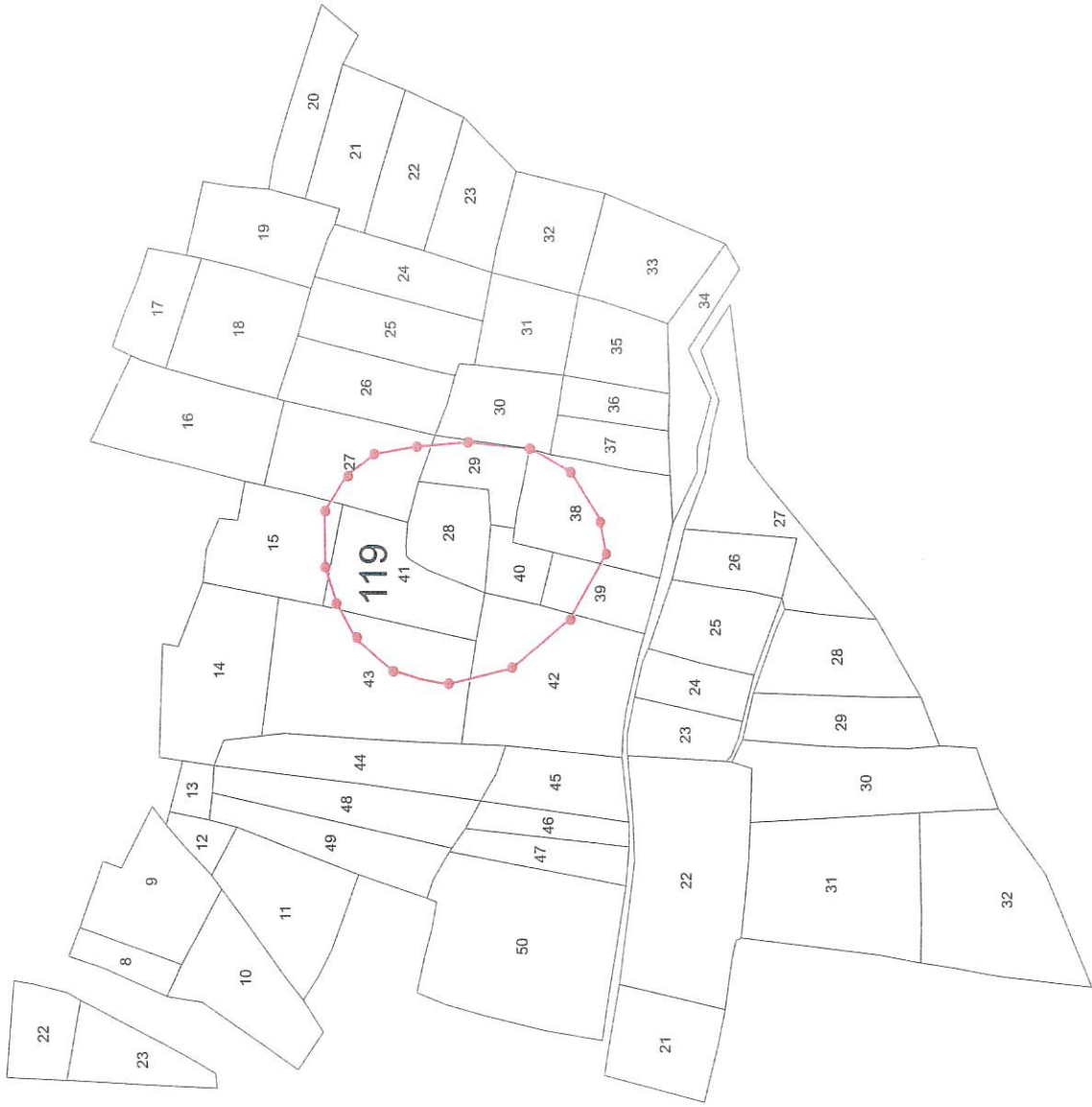
UTM 6 derecelik dilime esas Avrupa 1950 (ED-50)
datumu koordinat değerleri

Nokta No	Y	X
1	243008.000	4343015.000
2	243057.000	4342939.000
3	243059.000	4342895.000
4	242866.000	4342919.000
5	242915.000	4342817.000
6	242966.000	4342785.000
7	242905.000	4342993.000
8	242933.000	4343007.000
9	242963.000	4343016.000
10	243036.000	4342996.000
11	243052.000	4342973.000
12	243052.000	4342845.000
13	243032.000	4342812.000
14	242994.000	4342790.000
15	242877.000	4342866.000
16	242871.000	4342941.000
17	242879.000	4342964.000

UTM 3 derecelik dilime esas Avrupa 1950 (ED-50)
datumu koordinat değerleri

Nokta No	Y	X
1	502094.585	4340531.643
2	502146.052	4340457.338
3	502149.506	4340413.446
4	501955.898	4340431.037
5	502008.226	4340330.756
6	502060.236	4340300.475
7	501992.412	4340506.256
8	502019.922	4340521.169
9	502049.595	4340531.153
10	502123.187	4340513.588
11	502139.932	4340491.140
12	502144.168	4340363.263
13	502125.279	4340329.633
14	502088.043	4340306.396
15	501968.641	4340378.452
16	501960.165	4340453.181
17	501967.396	4340476.424

KÜTAHYA İLİ,ASLANAPA İLÇESİ,HAYDARLAR KÖYÜ
SİYALAR HÖYÜK
I. DERECE ARKEOLOJİK SİT



Alan : 34480,00 m²
: I.Derece Arkeolojik Sit



UTM 3 derecelik dilime esas Avrupa 1950 (ED-50)
datumu koordinat değerleri

Nokta No	Y	X
1	502094,585	4340531,643
2	502146,052	4340457,338
3	502149,506	4340413,446
4	501955,898	4340431,037
5	502008,226	4340330,756
6	502050,236	4340306,425
7	501995,922	4340321,168
8	502019,922	4340351,153
9	502049,595	4340491,140
10	502123,187	4340513,598
11	502139,932	4340491,140
12	502144,168	4340363,263
13	502125,279	4340329,633
14	502088,043	4340306,396
15	501988,641	4340376,452
16	501980,165	4340453,181
17	501987,386	4340476,424

T.C

KÜLTÜR VE TURİZM BAKANLIĞI
Kütahya Kültür Varlıklarını
Koruma Bölge Kurulu Müdürlüğü

KÜTAHYA
KÜLTÜR VARLIKLARINI KORUMA
BÖLGE KURULUNUN
25/04/2024 TARİH VE 7889
SAYILI KARARİTİDİR



**ESKİŞEHİR KÜLTÜR VARLIKLARINI KORUMA BÖLGE KURULUNUN 11.06.2005 TARİH VE 490 SAYILI
KARARI İLE TESCİLLİ
KÜTAHYA KÜLTÜR VARLIKLARINI KORUMA BÖLGE KURULUNUN 25/04/2024 TARİH VE 7889 SAYILI
KARARI İLE SİT SINIRLARI REVİZE EDİLEN I.DERECE ARKEOLOJİK SİT İÇERİSİNDE KALAN
PARSELLERİN LİSTESİ**

SIRA NO	İLİ	İLÇESİ	KÖYÜ	PAFTA	ADA	PARSEL	PARSELİN ŞERH KONULACAK KISMI
1	Kütahya	Aslanapa	Haydarlar	-	119	15	Bir Kısmı
2	Kütahya	Aslanapa	Haydarlar	-	119	27	Bir Kısmı
3	Kütahya	Aslanapa	Haydarlar	-	119	28	Tamamı
4	Kütahya	Aslanapa	Haydarlar	-	119	29	Büyük Bir Kısmı
5	Kütahya	Aslanapa	Haydarlar	-	119	38	Bir Kısmı
6	Kütahya	Aslanapa	Haydarlar	-	119	39	Bir Kısmı
7	Kütahya	Aslanapa	Haydarlar	-	119	40	Tamamı
8	Kütahya	Aslanapa	Haydarlar	-	119	41	Büyük Bir Kısmı
9	Kütahya	Aslanapa	Haydarlar	-	119	42	Bir Kısmı
10	Kütahya	Aslanapa	Haydarlar	-	119	43	Bir Kısmı

T.C.
KÜLTÜR VE TURİZM BAKANLIĞI
Kütahya Kültür Varlıklarını
Koruma Bölge Kurulu Müdürlüğü

KÜTAHYA
KÜLTÜR VARLIKLARINI KORUMA
BÖLGE KURULUNUN
25.4.2024 TARİH VE 7889
SAYILI KARAR EKİDİR

