

T.C.
KÜLTÜR ve TURİZM BAKANLIĞI
KÜTAHYA KÜLTÜR VARLIKLARINI KORUMA BÖLGE KURULU
KARAR


Toplantı Tarihi ve No : 25.04.2024- 437
Karar Tarihi ve No : 25.04.2024-7890

43.11/58
Toplantı Yeri
KÜTAHYA

Kütahya ili, Pazarlar ilçesi, Orhanlar köyü, Karaman mevkiinde kayıtlı taşınmazda Kütahya Müze Müdürlüğüne yapılan incelemede alanda çok sayıda mezarın bulunduğuna dair hazırlanan rapora istinaden alanın 2863 sayılı Kültür ve Tabiat Varlıklarını Koruma Kanunu kapsamında değerlendirilmesi istemine ilişkin, Kütahya Valiliği, İl Kültür ve Turizm Müdürlüğü'nün 06.12.2023 tarih ve E-4497191 sayılı yazısı ve 01.12.2023 tarihli Müze Uzman Raporu eki ile Kütahya Kültür Varlıklarını Koruma Bölge Kurulu Müdürlüğü uzmanlarınca hazırlanan Müdürlük evrakına 21.02.2024 tarih ve 2556046 sayı ile kayıtlı rapor, faaliyetlerinin etkilendiği kurumlardan kurum görüşlerinin bildirilmesinin itendiği, Kütahya Kültür Varlıklarını Koruma Bölge Kurulu Müdürlüğü'nün 26.02.2024 tarih ve E-4802892 sayılı yazısı ve ekleri, alana ilişkin kadastro haritasının istendiği, Kütahya Kültür Varlıklarını Koruma Bölge Kurulu Müdürlüğü'nün 26.02.2024 tarih ve E- 4802840 yazısı ve ekleri, istenen kurum görüşlerinin iletildiği; İller Bankası Anonim Şirketi, Eskişehir Bölge Müdürlüğü'nün 27.02.2024 tarih ve E- 6687 sayılı yazısı, Kütahya Valiliği, Çevre, Şehircilik ve İklim Değişikliği İl Müdürlüğü'nün 01.03.2024 tarih ve E-8920536 sayılı yazısı, Karayolları Genel Müdürlüğü, 14. Bölge Müdürlüğü'nün 01.03.2024 tarih ve E-1471794 sayılı yazısı, Tarım Ve Orman Bakanlığı, 5. Bölge Müdürlüğü'nün 05.03.2024 tarih ve E- 13485876 sayılı yazısı, Enerji Ve Tabii Kaynaklar Bakanlığı, Maden ve Petrol İşleri Genel Müdürlüğü, Özel Alanlar Ve Harita Dairesi Başkanlığının 14.03.2024 tarih ve E- 2024124105 sayılı yazısı ve ekleri, Kültür Ve Turizm Bakanlığı, Yatırım ve İşletmeler Genel Müdürlüğü'nün 19.03.2024 tarih ve E- 4907141 sayılı yazısı, Kadastro haritasının iletildiği Kütahya Valiliği, Kadastro Müdürlüğü'nün 05.03.2024 tarih ve E- 11980949 sayılı yazısı ve eki ile Kütahya Kültür Varlıklarını Koruma Bölge Kurulu Müdürlüğü uzmanlarınca hazırlanan Müdürlük evrakına 24.04.2024 tarih ve 2656842 sayı ile kayıtlı rapor okundu, ekleri ve işlem dosyası incelendi, yapılan görüşmeler sonucunda;


Kütahya ili, Pazarlar ilçesi, Orhanlar köyü, Karaman mevkiinde tespit edilen Nekropol alanının, Kütahya Kültür Varlıklarını Koruma Bölge Kurulu Müdürlüğü uzmanlarınca hazırlanan 21.02.2024 tarihli rapor ve Kütahya Müze Müdürlüğü uzmanlarınca hazırlanan 01.12.2023 tarihli kurtarma kazısı sonuç raporu ve 2863 Sayılı Kültür ve Tabiat Varlıklarını Koruma Kanunu ve Korunması Gerekli Taşınmaz Kültür Varlıklarının ve Sitlerin Tespit ve Tescili Hakkında Yönetmeliğin ilgili hükümleri doğrultusunda, alanın 1. Derece arkeolojik sit olarak tescil edilmesine; alana ilişkin hazırlanan 1/25000 ölçekli harita, kadastro haritası, tescil fişi ve şerh konulacak parseller listesinin onaylanmasına ve söz konusu alanda Kültür Varlıklarını Koruma Yüksek Kurulunun 05.11.1999 tarih ve 658 sayılı ilke kararının geçerli olduğuna, Kütahya Müze Müdürlüğüne ilgili Cumhuriyet Başsavcılığına yapılan suç duyurusu sonucunun Kütahya Kültür Varlıklarını Koruma Bölge Kurulu Müdürlüğüne iletilmesine, karar verildi.

AVRUPA KONSEYİ	DOĞAL ve KÜLTÜREL VARLIKLARI KORUMA ENVANTERİ D.K.V.K.E	SİT	ENVANTER NO:
TÜRKİYE	KÜLTÜR VARLIKLARI VE MÜZELER GENEL MÜDÜRLÜĞÜ		HARİTA NO:
İLİ: KÜTAHYA	İLÇESİ: PAZARLAR	MAHALLE,KÖY VEYA MEVKİİ: ORHANLAR KÖYÜ, KARAMAN MEVKİİ	KADASTRO: PAFTA: ADA: PARSEL:
ADI: Karaman Nekropolü			
GENEL TANIM: Kütahya ili, Pazarlar ilçesi, Orhanlar köyü, Karaman mevkiinde kayıtlı taşınmazda Kütahya Müze Müdürlüğünce yapılan incelemede alanda çok sayıda mezarın bulunduğu, yapılan kazı çalışmalarında alanda tamamı kesme kayrak taşı plakalarla oluşturulmuş ve yine üstü kesme kayrak taşı plakalarla kapatılmış doğu-batı yönünde uzanan, Geç Roma?-Bizans Dönemine? Ait olduğunu düşünülen 2'si yapılan kazı çalışmalarında Müze Müdürlüğü uzmanlarınca tespit edilmek üzere toplam 10 adet mezarın varlığı tespit edilmiştir.			
ŞİMDİKİ TEHLİKELER: İzinsiz kazı ve doğal tahribata açıktır.			
ŞİMDİKİ DURUM:			
SİT POTANSİYELİ: Arkeolojik Sit		KORUMA DERECESİ: 4 . Derece Arkeolojik Sit	
ŞİMDİKİ KORUMA: Koruma mevcut değil		HAZIRLAYANLAR:  Cem PALA Arkeolog	
		 Yunus Emre ARKIN Arkeolog	
ÖNERİLEN KORUMA: Kolluk Kuvvetleri		KONTROL EDEN:  Mehmet Ali KARAKAYA Müdür	
		KURUL KARARLARI NO:	
YAYIN DİZİSİ:		REVİZYON:	
GÖZLEMLER:		KURUL ONAYI:	
FOTOĞRAFLAR			
			
		23.01.2024	



T.C
KÜLTÜR VE TURİZM BAKANLIĞI
Kütahya Kültür Varlıklarını
Koruma Bölge Kurulu Müdürlüğü

KÜTAHYA
KÜLTÜR VARLIKLARINI KORUMA
BÖLGE KURULUNUN
25/04/2024 TARİH VE 7890
SAYILI KARAR EKİDİR.


Yunus Emre ARKIN
Arkeolog


ASL GİBİDİR
Mehmet Ali KARAKAYA
Müdür



Pafta Adı:K22A1

Alan : 44361.00 m²

:I.Derece Arkeolojik Sit



T.C
KÜLTÜR VE TURİZM BAKANLIĞI
Kütahya Kültür Varlıklarını
Koruma Bölge Kurulu Müdürlüğü

KÜTAHYA
KÜLTÜR VARLIKLARINI KORUMA
BÖLGE KURULUNUN
25/04/2024 TARİH VE 7890
SAYILI KARAR EKİDİR

UTM 6 derecelik dilime esas Avrupa 1950 (ED-50)
datumu koordinat değerleri

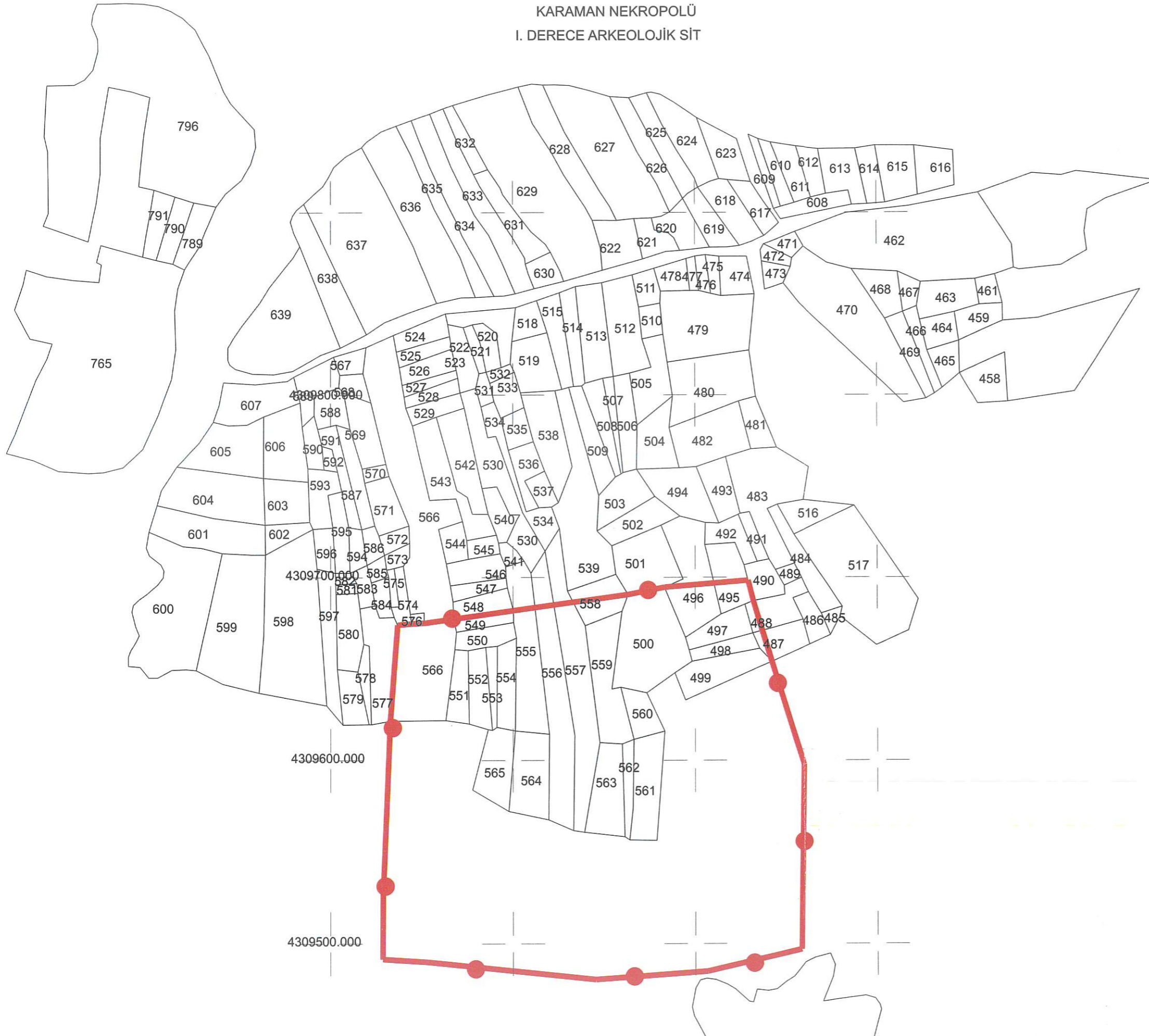
Nokta No	Y	X
1	678871.741	4309556.311
2	678879.181	4309557.227
3	678886.114	4309557.812
4	678997.686	4309577.060
5	679017.457	4309581.685
6	679063.598	4309586.933
7	679066.865	4309575.863
8	679077.946	4309542.991
9	679097.446	4309487.463
10	679099.331	4309386.600
11	679047.924	4309373.001
12	678989.800	4309365.543
13	678994.000	4309373.000
14	678989.502	4309373.796
15	678868.618	4309408.188
16	678869.464	4309503.785
17	678870.799	4309535.312

UTM 3 derecelik dilime esas Avrupa 1950 (ED-50)
datumu koordinat değerleri

Nokta No	Y	X
1	418736.573	4309673.972
2	418744.040	4309674.643
3	418750.989	4309675.000
4	418863.144	4309690.569
5	418883.058	4309694.541
6	418929.350	4309698.269
7	418932.252	4309687.097
8	418942.247	4309653.876
9	418959.911	4309597.731
10	418958.477	4309496.852
11	418906.646	4309484.950
12	418845.337	4309480.505
13	418752.792	4309490.012
14	418728.331	4309491.614
15	418728.580	4309526.019
16	418732.569	4309621.545
17	418734.941	4309653.014



KÜTAHYA İLİ, PAZARLAR İLÇESİ, ORHANLAR KÖYÜ

KARAMAN NEKROPOLÜ
I. DERECE ARKEOLOJİK SİTAlan : 44361.00 m²

:I.Derece Arkeolojik Sit

UTM 3 derecelik dilime esas Avrupa 1950 (ED-50)
datumu koordinat değerleri

Nokta No	Y	X
1	418736.573	4309673.972
2	418744.040	4309674.643
3	418750.989	4309675.000
4	418863.144	4309690.569
5	418883.058	4309694.541
6	418929.350	4309698.269
7	418932.252	4309687.097
8	418942.247	4309653.876
9	418959.911	4309597.731
10	418958.477	4309496.852
11	418906.646	4309484.950
12	418845.337	4309480.505
13	418752.792	4309490.012
14	418728.331	4309491.614
15	418728.580	4309526.019
16	418732.569	4309621.545
17	418734.941	4309653.014

T.C
KÜLTÜR VE TURİZM BAKANLIĞI
Kütahya Kültür Varlıklarını
Koruma Bölge Kurulu MüdürlüğüKÜTAHYA
KÜLTÜR VARLIKLARINI KORUMA
BÖLGE KURULUNUN
25/04/2024 TARİH VE 7890
SAYILI KARAR EKİDİRMehmet Ali KARAKAYA
Müdür

KÜTAHYA KÜLTÜR VARLIKLARINI KORUMA BÖLGE KURULUNUN 25/04/2024 TARİH VE 7890 SAYILI KARARI İLE TESCİLLENEN I.DERECE ARKEOLOJİK SİT İÇERİSİNDE KALAN PARSELLERİN LİSTESİ

SIRA NO	İLİ	İLÇESİ	KÖYÜ	PAFTA	ADA	PARSEL	PARSELİN ŞERH KONULACAK KISMI
1	Kütahya	Pazarlar	Orhanlar	-	-	487	Bir Kısmı
2	Kütahya	Pazarlar	Orhanlar	-	-	488	Bir Kısmı
3	Kütahya	Pazarlar	Orhanlar	-	-	495	Bir Kısmı
4	Kütahya	Pazarlar	Orhanlar	-	-	496	Bir Kısmı
5	Kütahya	Pazarlar	Orhanlar	-	-	497	Tamamı
6	Kütahya	Pazarlar	Orhanlar	-	-	498	Tamamı
7	Kütahya	Pazarlar	Orhanlar	-	-	499	Tamamı
8	Kütahya	Pazarlar	Orhanlar	-	-	500	Tamamı
9	Kütahya	Pazarlar	Orhanlar	-	-	549	Tamamı
10	Kütahya	Pazarlar	Orhanlar	-	-	550	Tamamı
11	Kütahya	Pazarlar	Orhanlar	-	-	551	Tamamı
12	Kütahya	Pazarlar	Orhanlar	-	-	552	Tamamı
13	Kütahya	Pazarlar	Orhanlar	-	-	553	Tamamı
14	Kütahya	Pazarlar	Orhanlar	-	-	554	Tamamı
15	Kütahya	Pazarlar	Orhanlar	-	-	555	Büyük Bir Kısmı
16	Kütahya	Pazarlar	Orhanlar	-	-	556	Büyük Bir Kısmı
17	Kütahya	Pazarlar	Orhanlar	-	-	557	Büyük Bir Kısmı
18	Kütahya	Pazarlar	Orhanlar	-	-	558	Büyük Bir Kısmı
19	Kütahya	Pazarlar	Orhanlar	-	-	559	Tamamı
20	Kütahya	Pazarlar	Orhanlar	-	-	560	Tamamı
21	Kütahya	Pazarlar	Orhanlar	-	-	561	Tamamı
22	Kütahya	Pazarlar	Orhanlar	-	-	562	Tamamı
23	Kütahya	Pazarlar	Orhanlar	-	-	563	Tamamı
24	Kütahya	Pazarlar	Orhanlar	-	-	564	Tamamı
25	Kütahya	Pazarlar	Orhanlar	-	-	565	Tamamı
26	Kütahya	Pazarlar	Orhanlar	-	-	566	Tamamı

T.C.
KÜLTÜR VE TURİZM BAKANLIĞI
Kütahya Kültür Varlıklarını
Koruma Bölge Kurulu Müdürlüğü

KÜTAHYA
KÜLTÜR VARLIKLARINI KORUMA
BÖLGE KURULUNUN
25.4.2024 TARİH VE 7890
SAYILI KARAR EKİDİR

