

T.C.
KÜLTÜR ve TURİZM BAKANLIĞI
KÜTAHYA KÜLTÜR VARLIKLARINI KORUMA BÖLGE KURULU
KARAR

Toplantı Tarihi ve No : 25.04.2024 - 437
Karar Tarihi ve No : 25.04.2024 - 7897

64.01/251
Toplantı Yeri
KÜTAHYA

Uşak ili, Banaz ilçesi, Hatipler köyü sınırı içerisinde kalan köy mezarlığında Uşak Müze Müdürlüğüne yapılan yerinde inceleme çalışması neticesinde karşılaşılan buluntular doğrultusunda Kütahya Kültür Varlıklarını Koruma Bölge Kurulu Müdürlüğü uzmanlarınca yerinde incelenen alanın 3. Derece Arkeolojik Sit olarak tescil edilmesi istemine ilişkin; Uşak İl Kültür ve Turizm Müdürlüğü'nün 05.12.2023 tarih ve 4499740 sayılı yazısı, Kütahya Kültür Varlıklarını Koruma Bölge Kurulu Müdürlüğü'nün 07.02.2024 tarih ve 4741489 sayılı yazısı, faaliyetleri etkilenen kurumlardan kurum görüşlerinin bildirilmesinin istendiği Kütahya Kültür Varlıklarını Koruma Bölge Kurulu Müdürlüğü'nün 21.02.2024 tarih ve 4797302 sayılı yazısı, alana ilişkin kadastro haritasının istendiği Kütahya Kültür Varlıklarını Koruma Bölge Kurulu Müdürlüğü'nün 21.02.2024 tarih ve 4797229 sayılı yazısı, istenen kurum görüşlerinin iletildiği; İller Bankası, İzmir Bölge Müdürlüğü'nün 23.02.2024 tarih ve 6260 sayılı yazısı, Karayolları Genel Müdürlüğü, 2. Bölge Müdürlüğü'nün 29.02.2024 tarih ve 1470969 sayılı yazısı, Enerji ve Tabii Kaynaklar Bakanlığı, Maden ve Petrol İşleri Genel Müdürlüğü'nün 01.03.2024 tarih ve 2024104064 sayılı yazısı ve ekleri, Uşak Valiliği, Çevre, Şehircilik ve İklim Değişikliği İl Müdürlüğü'nün 9025067 sayılı yazısı, Yatırım ve İşletmeler Genel Müdürlüğü'nün 4902703 sayılı yazısı, Uşak İl Özel İdaresinin 18.03.2024 tarih ve 55465 sayılı yazısı ile Kütahya Kültür Varlıklarını Koruma Bölge Kurulu Müdürlüğü uzmanlarınca hazırlanan Müdürlük evrakına 22.04.2024 tarih ve 2656814 sayı ile kayıtlı rapor okundu, ekleri ve işlem dosyası incelendi, yapılan görüşmeler sonucunda;

Uşak ili, Banaz ilçesi, Hatipler köyü sınırı içinde yer alan Hatipler Nekropolünün Uşak Müze Müdürlüğü uzmanlarınca hazırlanan 04.12.2023 tarihli uzman raporu ile Müdürlüğümüzün 02.02.2024 tarihli uzman raporu doğrultusunda 3. Derece Arkeolojik Sit olarak tescil edilmesinin uygun olduğuna; alana yönelik hazırlanan tescil fişi, 1/25000 ölçekli harita, kadastro paftası ile parsellere şerh listesinin onaylanmasına; söz konusu alanda geçiş dönemi koruma esasları ve kullanma şartları olarak Kültür ve Tabiat Varlıklarını Koruma Yüksek Kurulu'nun 05.11.1999 tarih ve 658 sayılı ilke kararı doğrultusunda;

Hatipler Nekropolü 3. Derece Arkeolojik Sit Alanı Koruma ve Kullanma Koşullarının:

- a) Geçiş dönemi yapılanma koşullarının belirlenmesine, Geçiş dönemi yapılanma koşullarının belirlenmesinde;
- Öneri yapı yoğunluğunun, mevcut imar planı ile belirlenmiş yoğunluğu aşmamasına,
 - Alana gelecek işlevlerin uyumuna,
 - Gerekli alt yapı uygulamalarına,
 - Öneri yapı gabarilerine,
 - Yapı tekniğine ve malzemesine, Mevcut ve olası arkeolojik varlıkların korunması ve değerlendirilmesini sağlayacak bir biçimde çözümler getirilmesine,
- b) Varsa onaylı çevre düzeni ve nazım plan kararları ile yerleşime açılmış kesimlerinde arkeolojik değerlerin korunmasını gözeterek, koruma amaçlı imar planlarının yapılmasına,
- c) Bu ilke kararının alınmasından önce Koruma Amaçlı İmar Planı yapılmış yerlerde planın öngördüğü koşulların geçerli olduğuna.

T.C.
KÜLTÜR ve TURİZM BAKANLIĞI
KÜTAHYA KÜLTÜR VARLIKLARINI KORUMA BÖLGE KURULU
KARAR

Toplantı Tarihi ve No : 25.04.2024 - 437
Karar Tarihi ve No : 25.04.2024 - 7897

64.01/251
Toplantı Yeri
KÜTAHYA

ç) (Değişik 18/01/2017 tarih, 29952 sayılı Resmi Gazete, 29/12/2016 tarih ve 663 sayılı İlke Kararı) Bu alanlarda Belediyesince veya Valilikçe inşaat izni verilmeden önce, ilgili müze müdürlüğü uzmanları tarafından sondaj kazısı gerçekleştirilerek, sondaj sonuçlarına ilişkin raporun, kültür varlığının bulunması halinde varsa kazı başkanının görüşleri ile birlikte müze müdürlüğünce koruma kuruluna iletilip kurul kararı alındıktan sonra uygulamaya geçebileceğine,

d) III. Derece arkeolojik sit alanı olarak belirlenen arkeolojik sit alanlarında koruma kurullarının, sondaj kazısı yapılacak alanlara ilişkin genel sondaj kararı alabileceğine,

e) Taşınmaz kültür varlıklarının mahiyetine tesir etmeyecek şekilde ilgili koruma kurulundan izin almak koşuluyla birleştirme (tevhit) ve ayırma (ifraz) yapılabileceğine,

f) Bu alanlarda, taş, toprak, kum vb. alınmamasına, kireç, taş, tuğla, mermer, kum, maden vb. ocaklarının açılmamasına, toprak, cüruf, çöp, sanayi atığı ve benzeri malzemenin dökülmemesine,

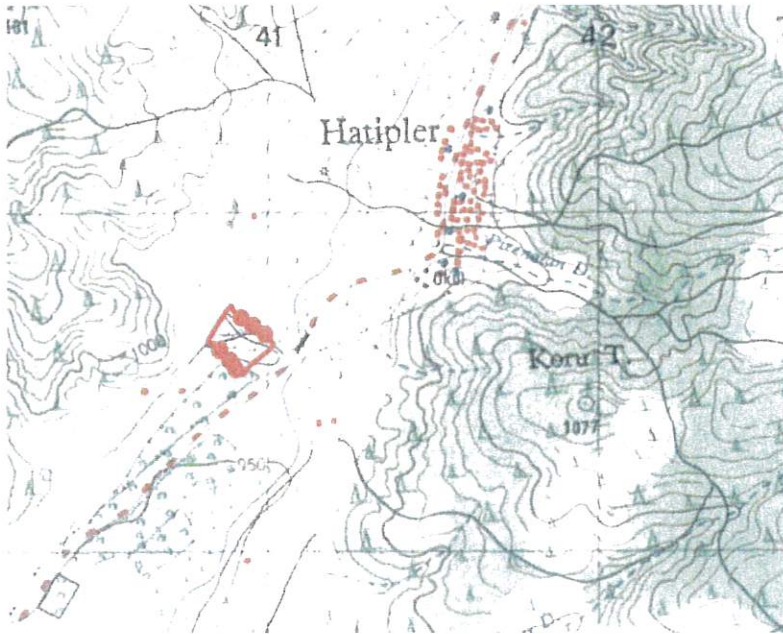
g) Ülke enerji üretimine getireceği katkı ve kamu yararı doğrultusunda bu alanlarda koruma kurulunca uygun görülmesi halinde rüzgar enerji santralleri yapılabileceğine,


h) Sit alanlarındaki su ürünleri üretim ve yetiştirme tesislerine ilişkin yürürlükteki ilke kararının geçerli olduğuna,

Maddeleri olarak belirlenmesine, karar verildi.

AVRUPA KONSEYİ	DOĞAL ve KÜLTÜREL VARLIKLARI KORUMA ENVANTERİ D.K.V.K.E	SİT	ENVANTER NO:
TÜRKİYE	KÜLTÜR VARLIKLARI VE MÜZELER GENEL MÜDÜRLÜĞÜ		HARİTA NO:
İLİ: Uşak	İLÇESİ: Banaz	MAHALLE,KÖY VEYA MEVKİİ: Hatipler Köyü	KADASTRO: PAFTA: ADA/PARSEL: 136 ada 1 ve 9 par.
ADI: Hatipler Nekropolü			
<p>GENEL TANIMI: Uşak ili, Banaz ilçesi, Hatipler köyü sınırı içinde bulunan köy mezarlığında yapılan bir defin işlemi sırasında ortaya çıkan mezar kiremidi olması muhtemel parçalar ile mezar taşı olması muhtemel bir adet taş eser Uşak Müze Müdürlüğüne yapılan yerinde inceleme ile kayıt altına alınmıştır. Sonrasında konu Müdürlüğümüze iletilmiş ve mezarlıkta Müdürlüğümüz uzmanlarınca tespit/tescil çalışması yapılmıştır. Bu kapsamda Uşak Müze Müdürlüğüne yapılan yerinde inceleme çalışması neticesinde üretilen rapor ile örtüşen veriler tespit edilmiş ve alanın güncel dönem öncesinde de mezarlık alanı olarak kullanıldığına yönelik oluşan veri doğrultusundaki güçlü şüphe gereği alanın tescile değer olduğu, düşünülmüştür.</p>			
ŞİMDİKİ TEHLİKELER: Kaçak kazı ve doğal tahribata açık		KORUMA DERECESİ: 3. Derece Arkeolojik Sit	
ŞİMDİKİ DURUM:		HAZIRLAYANLAR: 25.03.2024	
SİT POTANSİYELİ: 3. Derece Arkeolojik Sit		Belgin DADAK Sanat Tarihçisi	
ŞİMDİKİ KORUMA: Korumasız		Cem PALA Arkeolog	
ÖNERİLEN KORUMA: Jandarma ve Hatipler köyü Muhtarlığı		KONTROL EDEN:	
YAYIN DİZİSİ:		Mehmet Ali KARAKAYA Müdür	
GÖZLEMLER:		KURUL KARARLARI NO:	
		REVİZYON:	
		KURUL KARARI:	

HARİTALAR, FOTOĞRAFLAR:





T.C.
KÜLTÜR VE TURİZM BAKANLIĞI
Kütahya Kültür Varlıklarını
Koruma Bölge Kurulu Müdürlüğü

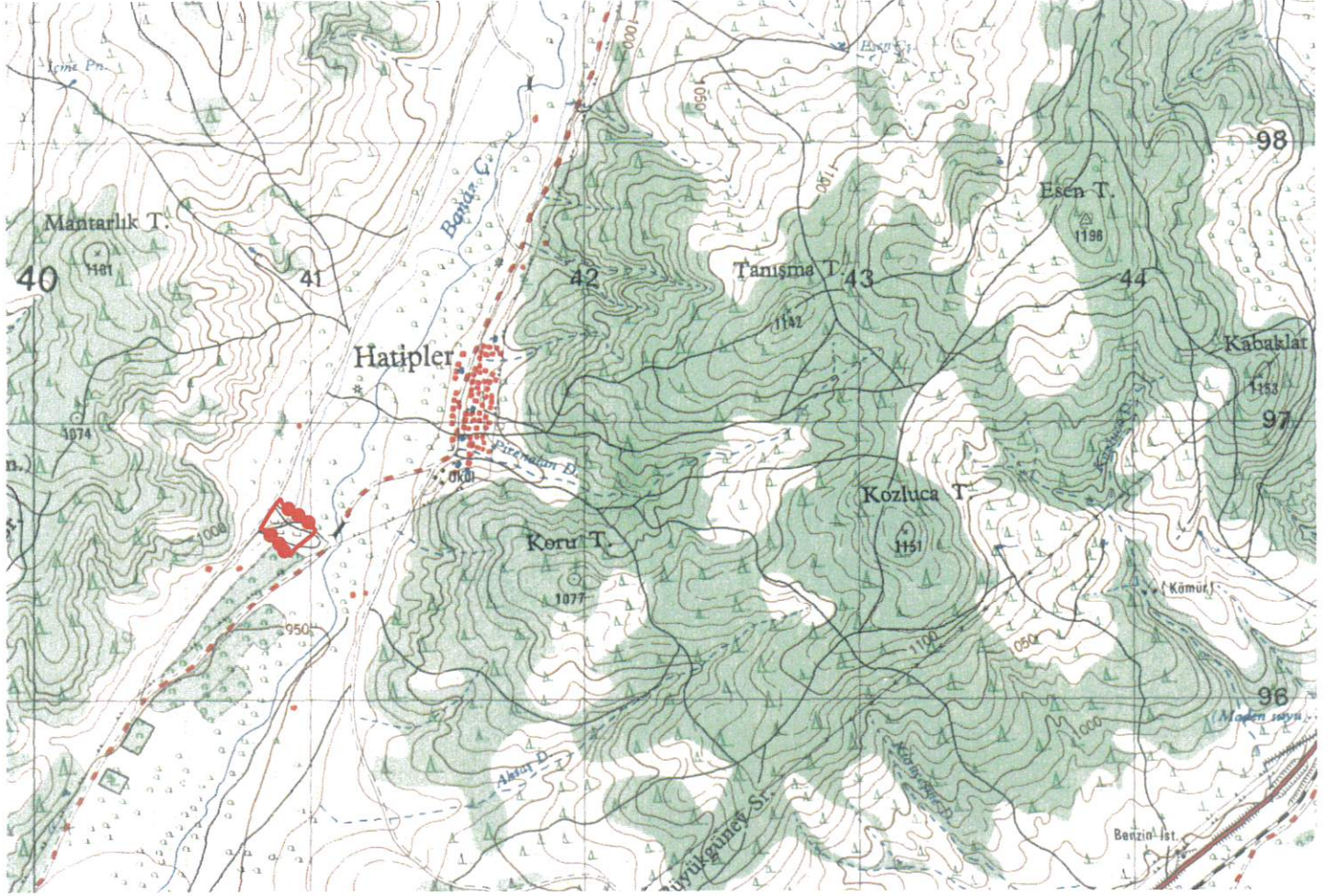
KÜTAHYA KÜLTÜR VARLIKLARINI
KORUMA BÖLGE KURULUNUN
25.04.2024 TARİH VE 7897
SAYILI KARAR EKİDİR.



UŞAK İLİ, BANAZ İLÇESİ, HATIPLER KÖYÜ
HATIPLER NEKROPOLÜ
III.DERECE ARKEOLOJİK SİT

Ek-3

.....



UTM 6 derecelik dilime esas ED50
datumu koordinat değerleri

UTM 3 derecelik dilime esas ED50
datumu koordinat değerleri

Nokta No	Y	X
1360197	741022.282	4296612.149
1360200	741020.294	4296613.875
1360201	741020.120	4296608.495
1360202	741016.424	4296602.799
1360204	741012.098	4296623.905
1360207	741008.032	4296593.796
1360210	741003.815	4296633.852
1360212	741001.563	4296635.980
1360213	741002.535	4296588.982
1360214	741000.666	4296587.689
1360216	740991.107	4296644.444
1360217	740992.700	4296582.173
1360219	740991.434	4296581.411
1360220	740991.414	4296581.170
1360222	740978.672	4296651.616
1360223	740990.516	4296571.915
1360224	740976.835	4296653.584
1360227	740975.812	4296567.937
1360229	740966.410	4296560.753
1360232	740960.508	4296663.748
1360233	740956.165	4296552.221
1360234	740953.341	4296549.685
1360236	740950.070	4296546.585
1360237	740940.285	4296676.706
1360238	740941.079	4296574.144
1360240	740935.213	4296527.512
1360241	740934.002	4296526.281
1360242	740927.015	4296684.918
1360245	740928.941	4296520.990
1360247	740910.771	4296697.716
1360248	740916.112	4296534.351
1360250	740907.580	4296701.324
1360253	740903.997	4296705.901
1360254	740901.737	4296710.110
1360255	740896.577	4296722.161
1360256	740895.914	4296722.570
1360257	740900.984	4296550.069
1360258	740894.496	4296722.754
1360259	740893.042	4296722.546
1360260	740891.603	4296721.868
1360261	740890.852	4296721.253
1360262	740894.003	4296609.681
1360263	740889.629	4296720.102
1360265	740883.003	4296712.498
1360267	740884.255	4296566.975
1360268	740879.264	4296707.481
1360272	740873.788	4296624.250
1360273	740869.313	4296692.622
1360275	740866.703	4296626.880
1360278	740864.076	4296586.850
1360279	740863.933	4296587.246
1360281	740862.175	4296589.590
1360285	740853.745	4296669.282
1360287	740852.937	4296599.335
1360288	740849.256	4296661.798
1360293	740844.531	4296608.768
1360294	740843.381	4296614.545
1360297	740840.836	4296613.100
1360298	740836.095	4296643.870
1360303	740833.585	4296612.922
1360309	740824.690	4296619.266

Nokta Adı	Y	X
1360197	480421.490	4294696.873
1360200	480419.560	4294698.664
1360201	480419.210	4294693.293
1360202	480415.330	4294687.723
1360204	480411.700	4294708.954
1360207	480406.649	4294678.993
1360210	480403.750	4294719.164
1360212	480401.570	4294721.364
1360213	480400.999	4294674.373
1360214	480399.089	4294673.143
1360216	480391.400	4294730.164
1360217	480390.949	4294667.893
1360219	480389.659	4294667.173
1360220	480389.629	4294666.873
1360222	480380.210	4294737.704
1360223	480378.439	4294658.043
1360224	480377.440	4294739.764
1360227	480373.609	4294654.223
1360229	480363.979	4294647.353
1360232	480361.460	4294750.454
1360233	480356.559	4294642.064
1360234	480350.559	4294635.723
1360236	480347.189	4294633.733
1360237	480341.680	4294764.065
1360238	480339.109	4294661.564
1360240	480331.718	4294615.163
1360241	480330.468	4294613.973
1360242	480328.689	4294772.705
1360245	480325.238	4294608.853
1360247	480312.879	4294786.025
1360248	480312.858	4294622.624
1360250	480309.809	4294789.735
1360253	480306.379	4294794.425
1360254	480304.259	4294798.705
1360255	480299.500	4294810.915
1360256	480298.850	4294811.345
1360257	480298.258	4294638.824
1360258	480297.439	4294811.575
1360259	480295.979	4294811.415
1360260	480294.519	4294810.785
1360261	480293.749	4294810.195
1360262	480293.239	4294698.614
1360263	480292.489	4294803.085
1360266	480285.619	4294801.705
1360267	480282.098	4294656.264
1360268	480281.719	4294796.815
1360272	480273.519	4294713.835
1360273	480271.289	4294782.295
1360275	480266.519	4294716.495
1360278	480262.588	4294676.785
1360279	480262.458	4294677.185
1360281	480260.778	4294679.585
1360285	480254.969	4294759.485
1360287	480251.868	4294689.625
1360288	480250.239	4294752.155
1360293	480243.778	4294699.325
1360294	480242.818	4294705.135
1360297	480240.228	4294703.775
1360298	480239.498	4294734.575
1360303	480232.978	4294703.835
1360309	480224.298	4294710.465

Pafta Adı: K23B4

III.Derece Arkeolojik Sit

T.C
KÜLTÜR VE TURİZM BAKANLIĞI
Kütahya Kültür Varlıklarını
Koruma Bölge Kurulu Müdürlüğü

KÜTAHYA
KÜLTÜR VARLIKLARINI KORUMA
BÖLGE KURULU'NUN
25 /04/2024 TARİH VE 7897
SAYILI KARAR EKİDİR



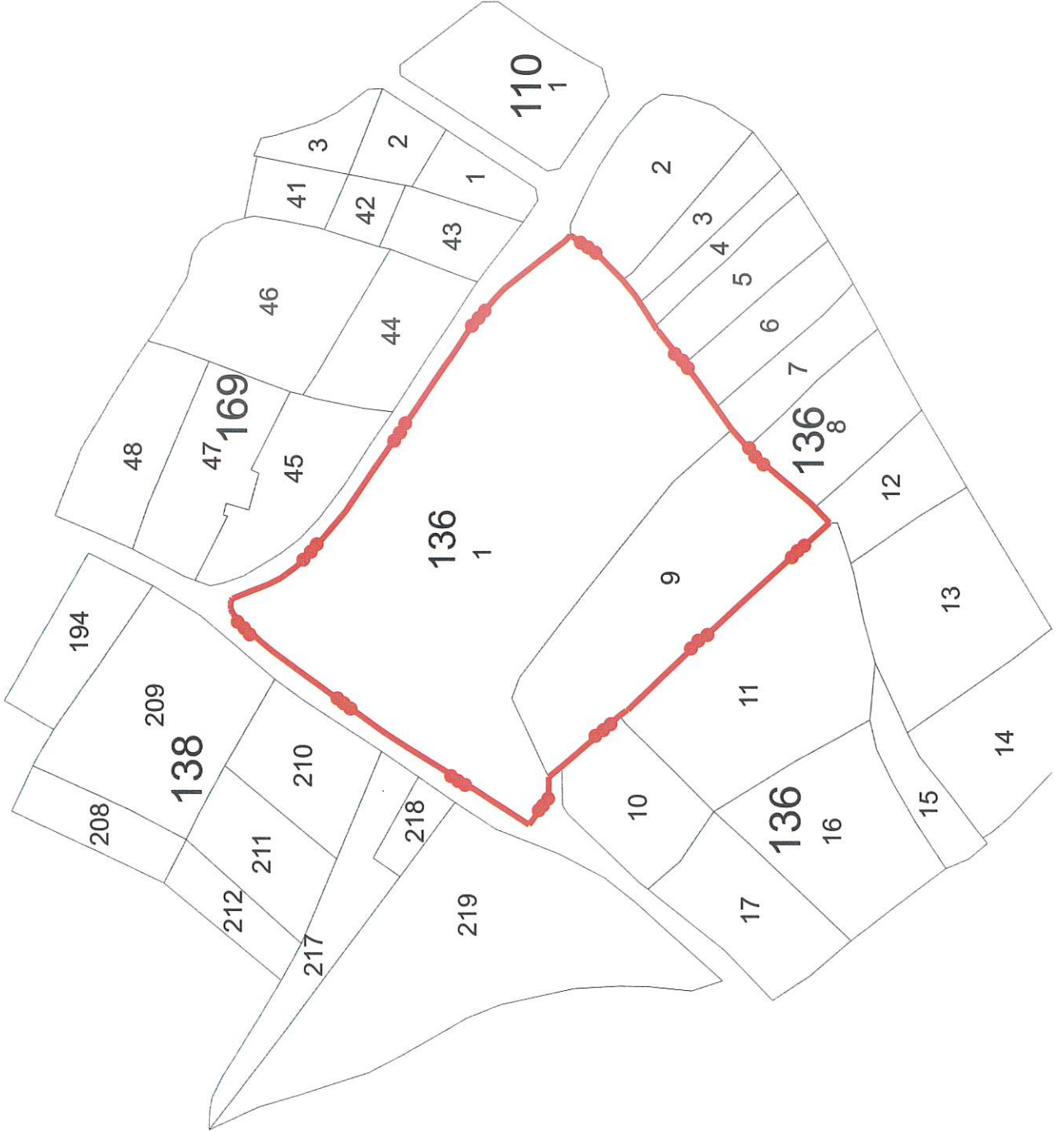
Mehmet Ali KARAKAYA
Müdür

UŞAK İLİ, BANAZ İLÇESİ, HATIPLER KÖYÜ
HATIPLER NEKROPOLÜ
III.DERECE ARKEOLOJİK SİT

Alan: 1825,00 m²
:III.Derece Arkeolojik Sit

UTM 3 derecelik dilime esas ITRF96
datumu koordinat değerleri

Nokta No	Y	X
1300187	4803848,800	4251613,961
1300200	4803848,800	4251613,790
1300201	4803848,800	4251613,620
1300202	4803848,800	4251613,450
1300203	4803848,800	4251613,280
1300204	4803848,800	4251613,110
1300205	4803848,800	4251612,940
1300206	4803848,800	4251612,770
1300207	4803848,800	4251612,600
1300208	4803848,800	4251612,430
1300209	4803848,800	4251612,260
1300210	4803848,800	4251612,090
1300211	4803848,800	4251611,920
1300212	4803848,800	4251611,750
1300213	4803848,800	4251611,580
1300214	4803848,800	4251611,410
1300215	4803848,800	4251611,240
1300216	4803848,800	4251611,070
1300217	4803848,800	4251610,900
1300218	4803848,800	4251610,730
1300219	4803848,800	4251610,560
1300220	4803848,800	4251610,390
1300221	4803848,800	4251610,220
1300222	4803848,800	4251610,050
1300223	4803848,800	4251609,880
1300224	4803848,800	4251609,710
1300225	4803848,800	4251609,540
1300226	4803848,800	4251609,370
1300227	4803848,800	4251609,200
1300228	4803848,800	4251609,030
1300229	4803848,800	4251608,860
1300230	4803848,800	4251608,690
1300231	4803848,800	4251608,520
1300232	4803848,800	4251608,350
1300233	4803848,800	4251608,180
1300234	4803848,800	4251608,010
1300235	4803848,800	4251607,840
1300236	4803848,800	4251607,670
1300237	4803848,800	4251607,500
1300238	4803848,800	4251607,330
1300239	4803848,800	4251607,160
1300240	4803848,800	4251606,990
1300241	4803848,800	4251606,820
1300242	4803848,800	4251606,650
1300243	4803848,800	4251606,480
1300244	4803848,800	4251606,310
1300245	4803848,800	4251606,140
1300246	4803848,800	4251605,970
1300247	4803848,800	4251605,800
1300248	4803848,800	4251605,630
1300249	4803848,800	4251605,460
1300250	4803848,800	4251605,290
1300251	4803848,800	4251605,120
1300252	4803848,800	4251604,950
1300253	4803848,800	4251604,780
1300254	4803848,800	4251604,610
1300255	4803848,800	4251604,440
1300256	4803848,800	4251604,270
1300257	4803848,800	4251604,100
1300258	4803848,800	4251603,930
1300259	4803848,800	4251603,760
1300260	4803848,800	4251603,590
1300261	4803848,800	4251603,420
1300262	4803848,800	4251603,250
1300263	4803848,800	4251603,080
1300264	4803848,800	4251602,910
1300265	4803848,800	4251602,740
1300266	4803848,800	4251602,570
1300267	4803848,800	4251602,400
1300268	4803848,800	4251602,230
1300269	4803848,800	4251602,060
1300270	4803848,800	4251601,890
1300271	4803848,800	4251601,720
1300272	4803848,800	4251601,550
1300273	4803848,800	4251601,380
1300274	4803848,800	4251601,210
1300275	4803848,800	4251601,040
1300276	4803848,800	4251600,870
1300277	4803848,800	4251600,700
1300278	4803848,800	4251600,530
1300279	4803848,800	4251600,360
1300280	4803848,800	4251600,190
1300281	4803848,800	4251599,020
1300282	4803848,800	4251598,850
1300283	4803848,800	4251598,680
1300284	4803848,800	4251598,510
1300285	4803848,800	4251598,340
1300286	4803848,800	4251598,170
1300287	4803848,800	4251598,000
1300288	4803848,800	4251597,830
1300289	4803848,800	4251597,660
1300290	4803848,800	4251597,490
1300291	4803848,800	4251597,320
1300292	4803848,800	4251597,150
1300293	4803848,800	4251596,980
1300294	4803848,800	4251596,810
1300295	4803848,800	4251596,640
1300296	4803848,800	4251596,470
1300297	4803848,800	4251596,300
1300298	4803848,800	4251596,130
1300299	4803848,800	4251595,960
1300300	4803848,800	4251595,790



T.C
KÜLTÜR VE TURİZM BAKANLIĞI
Kütahya Kültür Varlıklarını
Koruma Bölge Kurulu Müdürlüğü

KÜTAHYA
KÜLTÜR VARLIKLARINI KORUMA
BÖLGE KURULUNUN
25/04/2024 TARİH VE 7897
SAYILI KARAR EKİDİR



KÜTAHYA KÜLTÜR VARLIKLARINI KORUMA BÖLGE KURULU'NUN 25 /04/2024 TARİH VE 7897 SAYILI KARARI İLE
TESCİLLENEN III.DERECE ARKEOLOJİK SİT İÇERİSİNDE KALAN PARSELLERİN LİSTESİ

SIRA NO	İLİ	İLÇESİ	KÖYÜ	PAFTA	ADA	PARSEL	PARSELİN ŞERH KONULACAK KISMI
1	Uşak	Banaz	Hatıpler	-	136	1	Tamamı
2	Uşak	Banaz	Hatıpler	-	136	9	Tamamı

T.C.
KÜLTÜR VE TURİZM BAKANLIĞI
Kütahya Kültür Varlıklarını
Koruma Bölge Kurulu Müdürlüğü

KÜTAHYA
KÜLTÜR VARLIKLARINI KORUMA
BÖLGE KURULU'NUN
25.4.2024 TARİH VE 7897

SAYILI KARAR EKİDİR

ASLI GİBİDİR

Mehmet Ali KARAKAYA

Müdür

