

33.05.3571

**T.C.**  
**KÜLTÜR VE TURİZM BAKANLIĞI**  
**ADANA KÜLTÜR VARLIKLARINI KORUMA BÖLGE KURULU**  
**KARAR**

TOPLANTI TARİHİ VE NO : 28.11.2023 -552  
KARAR TARİHİ VE NO 28.11.2023 -16964

TOPLANTI YERİ  
ADANA

Mersin İli, Silifke İlçesi Hüseyinler Mahallesi, Şeytanderesi Vadisi Doğal ve 3. Derece Arkeolojik Sit Alanında 109 ada 58 parsel ve THA içerisinde bulunan kültür varlıklarının (işlik, sarnıç, mimari yapı elemanları) 1. derece arkeolojik sit alanı olarak tescil edilmesine ilişkin; Mersin İl Kültür ve Turizm Müdürlüğü'nün 15.06.2023 tarih ve 3896820 sayılı yazısı ve eki Silifke Müze Müdürlüğü uzmanlarınca hazırlanan 13.06.2023 tarih ve 2102638 sayılı raporu, Adana Koruma Kurulu Müdürlüğü'nün 11.10.2023 tarih ve 4272537 sayılı yazısı, Devlet Su İşleri Genel Müdürlüğü 6. Bölge Müdürlüğü'nün 3917780 sayılı yazısı, Mersin Çevre, Şehircilik ve İklim Değişikliği İl Müdürlüğü'nün 7742239 sayılı yazısı, Enerji ve Tabii Kaynaklar Bakanlığı Strateji Geliştirme Başkanlığı'nın 221093 sayılı yazısı, Adana Kurul Müdürlüğü Uzmanlarınca hazırlanan 22.11.2023 gün ve 2386221 sayılı yerinde inceleme raporu, ekleri ve konunun işlem dosyası incelendi, yapılan görüşmeler sonucunda;

Mersin İli, Silifke İlçesi, Hüseyinler Mahallesi, Şeytanderesi Vadisi Doğal ve 3. Derece Arkeolojik Sit Alanında 109 ada 58 parsel ve THA içerisinde tespit edilen kültür varlıklarının (işlik, sarnıç, mimari yapı elemanları) 2863 sayılı Yasanın 6 Maddesi kapsamında kültür varlığı niteliği taşıdığı Koruma Bölge Kurulu Müdürlüğü uzmanlarınca hazırlanan 22.11.2023 gün ve 2386221 sayılı rapordan anlaşıldığından kararımız eki haritada koordinatlarıyla belirtildiği şekilde 1. derece arkeolojik sit alanı olarak tescil edilmesine, kararımız eki sit fişi, sit haritası ve Kültür ve Tabiat Varlıklarını Koruma Yüksek Kurulunun, Arkeolojik Sitler, Koruma ve Kullanma Koşulları başlıklı 05.11.1999 gün ve 658 sayılı ilke kararı doğrultusunda belirlenen Geçiş Dönemi Koruma Esasları ve Kullanma Koşullarının uygun olduğuna karar verildi.

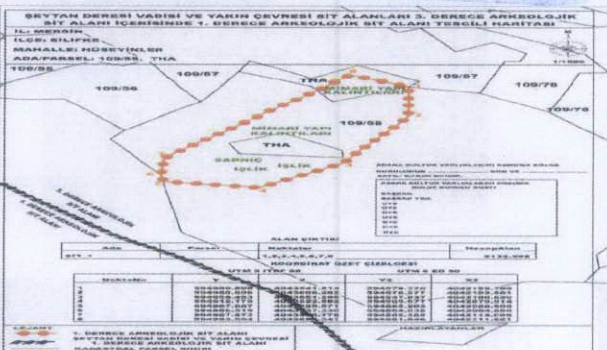




Kültür ve Tabiat Varlıklarını Koruma Yüksek Kurulunun, Arkeolojik Sitler, Koruma ve Kullanma Koşulları başlıklı 05.11.1999 gün ve 658 sayılı ilke kararı doğrultusunda:

**HÜSEYİNLER MAHALLESİ, 109 ADA 58 PARSEL İLE TAPULAMA HARİCİ ALANDA BULUNAN 1. DERECE ARKEOLOJİK SİT ALANI KORUMA VE KULLANMA KOŞULLARI:**

- 1- Korumaya yönelik bilimsel çalışmalar dışında aynen korunacak sit alanıdır.
- 2- Kesinlikle hiçbir yapılaşmaya izin verilemez.
- 3- Resmi ve özel kuruluşlarca zorunlu durumlarda yapılacak alt yapı uygulamaları için müze müdürlüğünün ve varsa kazı başkanının görüşüyle konu koruma kurulunda değerlendirilir.
- 4- Yeni tarımsal alanlar açılmaz, yalnızca mevcut ağaçlardan ürün alınabilir, yalnızca sınırlı mevsimlik tarımsal faaliyetlere devam edilebilir, koruma kurullarınca uygun görülmesi halinde seracılığa devam edilebilir.
- 5- Taş, toprak, kum vb. alınmasına, kireç, taş, tuğla, mermer, kum, maden vb. ocaklarının açılmasına, toprak, curuf, çöp, sanayi atığı ve benzeri malzeme dökülmesine izin verilemez.
- 6- Parsellere ilişkin birleştirme (tevhit) ve ayırma (ifraz) işlemleri, Taşınmaz kültür varlıklarının mahiyetine tesir etmeyecek şekilde ilgili koruma kurulundan izin almak koşuluyla yapılabilir.

Adana Kültür Varlıklarını  
Koruma Bölge Kurulunun  
28.11.2023...gün ve 16964...sayılı  
Karar Ekidir



Adana Kültür Varlıklarını Koruma Bölge Kurulu Onayı	
Başkan	<i>Adn</i>
Başkan Yrd.	
Üye	<i>M K</i>
Üye	<i>M</i>
Üye	<i>R M</i>
Üye	<i>M</i>
Üye	<i>S O</i>

AVRUPA KONSEYİ	DOĞAL VE KÜLTÜREL VARLIKLARI KORUMA ENVANTERİ	D.K.V.K.E.	<b>SİT</b>	ENVANTER NO:
T Ü R K İ Y E	KÜLTÜR VARLIKLARI VE MÜZELER GENEL MÜDÜRLÜĞÜ			HARİTA NO:
İLİ :	Mersin	İLÇESİ : Silifke	MAHALLE KÖY VEYA MEVKİL : Hüseyinler	KADASTRO :
				ADA
				ADA
				109
				PARSEL
				L
				58-THA
ADI	1. Derece Arkeolojik Sit Alanı (Şeytan Deresi Vadisi)			
GENEL TANIM :	<p style="text-align: right;">Adana Kültür Varlıklarını Koruma Bölge Kurulunun 28.11.2023 gün. 1636 sayılı Karar Ekidir</p> <p>Mersin ili, Silifke İlçesi, Hüseyinler Mahallesi yukarıda bahsi geçen alanın Adana Kültür Varlıklarını Koruma Bölge Kurulunun 01.09.2021 tarih ve 13821 sayılı kararı ile son halini alan Şeytan Deresi Vadisi Çevresi Doğal ve Arkeolojik Sit Alanı içerisinde kaldığı anlaşılmıştır. Alan içerisinde yer alan kültür varlıklarının herhangi bir sit alanı yada kültür varlığı olarak tescilin olmadığı tespit edilmiştir. Yerinde yapılan incelemelerde söz konusu alan Mersin ili, Silifke İlçesi Hüseyinler Mahallesi sınırları içerisinde tarlaların içerisinde geçilerek vadinin ucuna kadar giden bölgede kaldığı tespit edilmiştir. Çalılıklardan vadi kenarına doğru inen alanda, mimari yapı elemanları, kesme blok taşlar, duvar kalıntıları, ışık ve sarnıç görülmüştür.</p>			
ŞİMDİKİ TEHLİKELER	: Tarımsal Faaliyetler, Kaçak kazılar			
ŞİMDİKİ DURUM	:			
SİT POTANSİYELİ	: 1. Derece Arkeolojik Sit Alanı	KORUMA DERECESİ :	1. Derece Arkeolojik Sit Alanı	
ŞİMDİKİ KORUMA	: Korumasız.	HAZIRLAYANLAR :	<p>Ömer HASAN Arkeolog</p> <p>Kader AVCIBAŞI Arkeolog</p>	
ÖNERİLEN KORUMA	: Tescillenerek koruma altına alınması.	Hüseyin Tekin Arkeolog	Esmâ KİSER Arkeolog	
	<p style="text-align: center;">Adana Kültür Varlıklarını Koruma Bölge Kurulu Onayı</p> <p>Başkan <i>ADH</i></p> <p>Başkan Yrd</p>			
YAYIN DİZİSİ	Üye :	KONTROL EDEN :	Aimila PAMPAL Bölge Kurulu Müdürü	
GÖZLEMLER	Üye : <i>Re. K. J. OH</i>	REVİZYON	G.M.E.E.A.Y.K. ONAYI : 200...	
	Üye : <i>m. S. M. M.</i>			
	Üye : <i>h. h.</i>			
HARİTALAR, FOTOĞRAFLAR	<p><i>95</i></p>     			

Handwritten text in blue ink, possibly a title or location name, including the letters 'M', 'S', 'R', 'L', 'R' and a star symbol.

Handwritten number '24' in blue ink.

HARITALAR, FOTOGRAFLAR



ŞEYTAN DERESİ VADİSİ VE YAKIN ÇEVRESİ SİT ALANLARI 3. DERECE ARKEOLOJİK SİT ALANI İÇERİSİNDE 1. DERECE ARKEOLOJİK SİT ALANI TESCİLİ HARİTASI

İL: MERSİN

İLÇE: SİLİFKE

MAHALLE: HÜSEYİNLER

ADA/PARSEL: 109/58, THA



1/1500

109/55

109/57

109/57

109/78

109/56

109/76

109/58

THA

MİMARİ YAPI KALINTILARI

MİMARİ YAPI KALINTILARI

THA

SARNIÇ İŞLİK İŞLİK

ADANA KÜLTÜR VARLIKLARINI KORUMA BÖLGE

KURULUNUN 28.11.2013 GÜN VE 16964

SAYILI KARAR EKİDİR.

ADANA KÜLTÜR VARLIKLARINI KORUMA BÖLGE KURULU ONAYI

BAŞKAN

BAŞKAN YRD.

ÜYE

ÜYE

ÜYE

ÜYE

ÜYE

ÜYE

ALAN ÇIKTISI

Ada	Parsel	Noktalar	HesapAlan
SİT_1		1,2,3,4,5,6,7,8	8136.598

KOORDİNAT ÖZET ÇİZELGESİ

UTM 3 ITRF 96

UTM 6 ED 50

NoktaNo	Y	X	Y2	X2
1	594980.899	4043641.514	594978.370	4042198.799
2	594980.806	4043606.282	594978.277	4042163.581
3	594950.453	4043551.299	594947.937	4042108.620
4	594912.178	4043522.582	594909.677	4042079.914
5	594867.687	4043529.571	594865.203	4042086.900
6	594866.519	4043537.330	594864.036	4042094.656
7	594867.873	4043536.778	594865.389	4042114.096
8	594953.564	4043651.341	594951.046	4042211.621

LEJANT



1. DERECE ARKEOLOJİK SİT ALANI  
ŞEYTAN DERESİ VADİSİ VE YAKIN ÇEVRESİ  
1. DERECE ARKEOLOJİK SİT ALANI



KADASTRAL PARSEL SINIRI

HAZIRLAYANLAR

Handwritten signatures and initials of the preparers.