

T.C.
KÜLTÜR VE TURİZM BAKANLIĞI
ADANA KÜLTÜR VARLIKLARINI KORUMA BÖLGE KURULU
KARAR

TOPLANTI TARİHİ VE NO: 28.11.2023-552
KARAR TARİHİ VE NO : 28.11.2023-16947

TOPLANTI YERİ
ADANA

Mersin İli, Silifke İlçesi, Kızıllısalı Mahallesi, 105 ada 30,39, 43, 46 parseller, 106 ada 299, 300 parseller ve Tescil Harici Alanda tespiti yapılan Yapı Kalıntıları, Kaya Mezarları, Harman Yeri ve Sarnıçın bulunduğu alanın 1. Derece Arkeolojik Sit Alanı olarak tescil önerisine ilişkin, Mersin İli Kültür ve Turizm Müdürlüğü'nün 15.11.2022 tarih ve 3150504 sayılı yazısı ve eki Silifke Müze Müdürlüğü uzmanlarınca hazırlanan 11.11.2022 tarih ve 1714480 sayılı raporu, Adana Koruma Kurulu Müdürlüğü'nün 11.10.2023 tarih ve 4272496 sayılı yazısı, Silifke Belediye Başkanlığı'nın 03.02.2023 tarih ve 40932 sayılı yazısı, Karayolları Genel Müdürlüğü 5. Bölge Müdürlüğü'nün 24.10.2023 tarih ve 1337930 sayılı yazısı, Devlet Su İşleri Genel Müdürlüğü 6. Bölge Müdürlüğü'nün 3917641 sayılı yazısı, Mersin Çevre, Şehircilik ve İklim Değişikliği İl Müdürlüğü'nün 7722637 sayılı yazısı, Maden ve Petrol İşleri Genel Müdürlüğü'nün 18.10.2023 tarih ve 2023485137 sayılı yazısı, Enerji ve Tabii Kaynaklar Bakanlığı Strateji Geliştirme Başkanlığı'nın 219826 sayılı yazısı, Adana Kurul Müdürlüğü Uzmanlarınca hazırlanan 22.11.2023 gün ve 2387070 sayılı yerinde inceleme raporu, ekleri ve konunun işlem dosyası incelendi, yapılan görüşmeler sonucunda;

Mersin ili, Silifke İlçesi, Kızıllısalı Mahallesi, 105 ada 30,39, 43, 46 parseller, 106 ada 299, 300 parseller ve Tescil Harici Alanda tespiti yapılan Yapı Kalıntıları, Kaya Mezarları, Harman Yeri ve Sarnıçın 2863 sayılı Yasanın 6. maddesi kapsamında kültür varlığı niteliği taşıdığı Koruma Bölge Kurulu Müdürlüğü uzmanlarınca hazırlanan 22.11.2023 gün ve 2387070 sayılı rapordan anlaşıldığından kararımız eki haritada koordinatlarıyla belirtildiği şekilde 1. Derece Arkeolojik Sit Alanı olarak tescil edilmesine, kararımız eki sit fişi, sit haritası ve Kültür ve Tabiat Varlıklarını Koruma Yüksek Kurulunun, Arkeolojik Sitler, Koruma ve Kullanma Koşulları başlıklı 05.11.1999 gün ve 658 sayılı ilke kararı doğrultusunda belirlenen Geçiş Dönemi Koruma Esasları ve Kullanma Koşullarının uygun olduğuna karar verildi.

Kültür ve Tabiat Varlıklarını Koruma Yüksek Kurulunun, Arkeolojik Sitler, Koruma ve Kullanma Koşulları başlıklı 05.11.1999 gün ve 658 sayılı ilke kararı doğrultusunda:

KIZILISALI MAHALLESİ, 105 ADA 30, 39, 43, 46 PARSELLER, 106 ADA, 299, 300 PARSELLER İLE TAPULAMA HARİCİ ALANDA BULUNAN 1. DERECE ARKEOLOJİK SİT ALANI KORUMA VE KULLANMA KOŞULLARI:

- 1- Korumaya yönelik bilimsel çalışmalar dışında aynen korunacak sit alanıdır.
- 2- Kesinlikle hiçbir yapılaşmaya izin verilemez.
- 3- Resmi ve özel kuruluşlarca zorunlu durumlarda yapılacak alt yapı uygulamaları için müze müdürlüğünün ve varsa kazı başkanının görüşüyle konu koruma kurulunda değerlendirilir.
- 4- Yeni tarımsal alanlar açılmaz, yalnızca mevcut ağaçlardan ürün alınabilir, yalnızca sınırlı mevsimlik tarımsal faaliyetlere devam edilebilir, koruma kurullarınca uygun görülmesi halinde seracılığa devam edilebilir.
- 5- Taş, toprak, kum vb. alınmasına, kireç, taş, tuğla, mermer, kum, maden vb. ocaklarının açılmasına, toprak, çürük, çöp, sanayi atığı ve benzeri malzeme dökülmesine izin verilemez.
- 6- Parsellere ilişkin birleştirme (tevhit) ve ayırma (ifraz) işlemleri, Taşınmaz kültür varlıklarının mahiyetine tesir etmeyecek şekilde ilgili koruma kurulundan izin almak koşuluyla yapılabilir.

Açık Kültür Varlıklarını Koruma Bölge Kurulu Onayı	
Başkan	<i>[Signature]</i>
Başkan Yrd.	
Üye	
Üye	<i>[Signature]</i>
Üye	<i>[Signature]</i>
Üye	<i>[Signature]</i>
Üye	<i>[Signature]</i>
Üye	<i>[Signature]</i>

Açık Kültür Varlıklarını
Koruma Bölge Kurulunun
28.11.2023 ..gün..16947 sayılı
Karar Ekidir

KIZILSALI 1. DERECE ARKEOLOJİK SİT ALANI TESCİL HARİTASI

İL: MERSİN

İLÇE: SİLİFKE

MAHALLE: KIZILSALI

ADA/PARSEL: 105/30, 39, 43, 46 - 106/299,300 - THA

106/735

105/31





ALAN ÇIKTISI

Ada	Parsel	Noktalar	Hesap Alan
SİT_1		1,2,3,4,5,6,7,8,9,10,11,12,13, 14,15,16,17,18,19,20	21156,722


KOORDİNAT ÖZET ÇİZELGESİ

Nokta No	UTM 3 ITRF 96			UTM 6 ED 50		
	Y	X	Y2	X2	Y2	X2
1	594691.811	4041814.283	594689.397	4040372.286		
2	594732.298	4041814.673	594729.867	4040372.675		
3	594748.312	4041820.970	594745.875	4040378.971		
4	594787.864	4041849.575	594785.412	4040407.564		
5	594834.427	4041890.648	594831.957	4040448.621		
6	594850.322	4041922.638	594847.845	4040480.599		
7	594885.953	4041935.717	594883.463	4040493.672		
8	594891.458	4041914.715	594888.965	4040472.678		
9	594903.705	4041899.287	594901.208	4040457.257		
10	594906.404	4041878.192	594903.905	4040436.170		
11	594896.397	4041857.249	594893.902	4040415.235		
12	594890.928	4041833.583	594888.435	4040391.578		
13	594893.277	4041807.649	594890.783	4040365.655		
14	594896.942	4041801.181	594894.447	4040359.189		
15	594909.449	4041775.400	594906.949	4040333.418		
16	594852.283	4041761.074	594849.806	4040319.098		
17	594760.564	4041752.541	594758.123	4040310.568		
18	594741.775	4041753.201	594739.341	4040311.228		
19	594726.609	4041756.857	594724.181	4040314.883		
20	594698.183	4041789.443	594695.766	4040347.456		

LEJANT

-  SARNIÇ
-  KAYA MEZARI
-  1. DERECE ARKEOLOJİK SİT
-  KADASTRAL PARSEL SINIRI

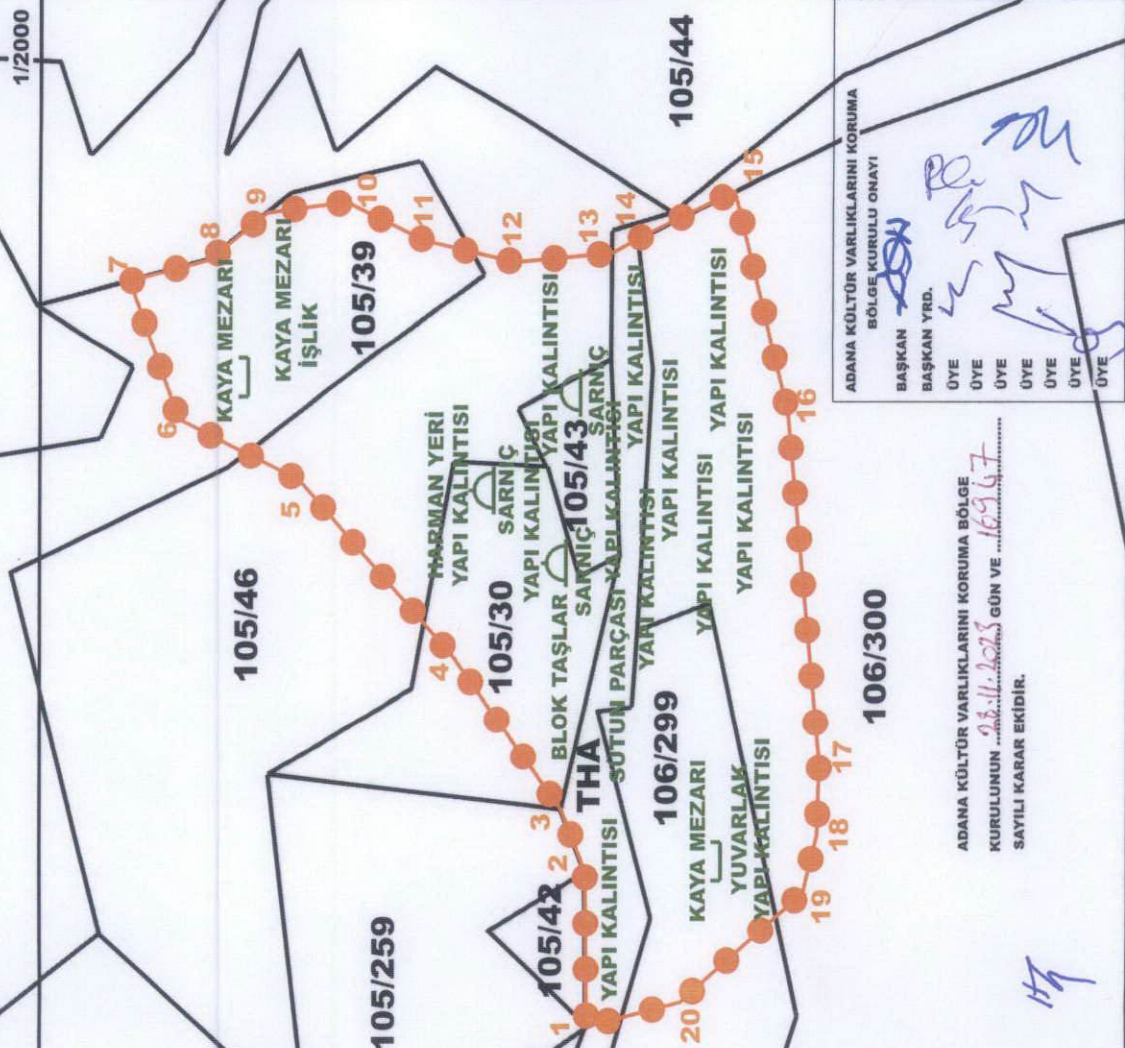
HAZIRLAYANLAR

Fişik 

ADANA KÜLTÜR VARLIKLARINI KORUMA BÖLGE KURULUNUN 28.11.2023 GÜN VE 159/G7 SAYILI KARAR EKİDİR.

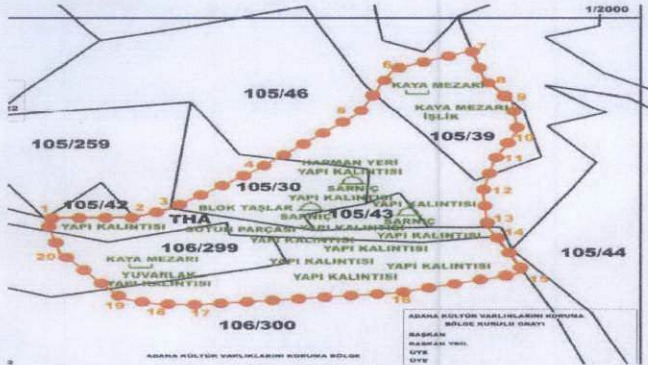
ADANA KÜLTÜR VARLIKLARINI KORUMA BÖLGE KURULU ONAYI

BAŞKAN YRD. 
 ÜYE 
 ÜYE 
 ÜYE 
 ÜYE 
 ÜYE 



AVRUPA KONSEYİ	DOĞAL VE KÜLTÜREL VARLIKLARI KORUMA ENVANTERİ	D.K.V.K.E.	SİT	HARİTA NO:
T Ü R K İ Y E	KÜLTÜR VARLIKLARI VE MÜZELER GENEL MÜDÜRLÜĞÜ			
İLİ :	MERSİN	İLÇESİ : SİLİFKE	MAHALLE KÖY VEYA MEVKİL : Kızılısalı	KADASTRO : PAFTA: ADA: 105/106 PARSEL: 30,39,43,46/299,300-THA
ADI	1. Derece Arkeolojik Sit Alanı			
GENEL TANIM :				
Mersin İli, Silifke İlçesi, Kızılısalı Mahallesi 105 ada 30,39,43,46 parseller ile 106 ada 299,300 parseller ve THA da 2863 Sayılı Yasa kapsamında kalan Roma Dönemine ait olduğu düşünülen Antik Yerleşim Yeri (Harman Yeri, Sarnıç, Yapı Kalıntıları) ve Mezarlar tespit edilmiştir. Alan tarım arazilerine yakın noktada olup çalılık ve kayalık alanda olup ulaşılabildiği ve görülebildiği kadar yapı kalıntıları, mezar mevcuttur. Alanda çok miktarda seramik ve çati kremitleride mevcuttur.				
ŞİMDİKİ TEHLİKELER : Kaçak kazı-Tarım Arazisi Açma				
ŞİMDİKİ DURUM :				
SİT POTANSİYELİ : 1. derece Arkeolojik Sit Alanı				
ŞİMDİKİ KORUMA : Korumasız				
NERİLEN KORUMA : kaçak kazıların engellenmesi. Koruma Bölge Kurulu Onayı 28.11.2023 gün 16947 sayılı Karar Ekidir				
BAŞKAN : <i>[Signature]</i> BAŞKAN YERLİ : <i>[Signature]</i>				
YAYIN DİZİSİ : Üye : <i>[Signature]</i> Öve : <i>[Signature]</i>				
GÖZLEMLER : Üye : <i>[Signature]</i> Üye : <i>[Signature]</i> Üye : <i>[Signature]</i> Üye : <i>[Signature]</i>				
KORUMA DERESESİ : 1. Derece Arkeolojik Sit Alanı				
HAZIRLAYANLAR : 22.11.2023 Esmâ KİSER Arkeolog <i>[Signature]</i> Kader AVCIBAŞI Müze Araştırmacısı <i>[Signature]</i> Cihan HASMAN Arkeolog <i>[Signature]</i> Hüseyin TEKİN Arkeolog <i>[Signature]</i>				
KONTROL EDEN : <i>[Signature]</i> Aimla PAMPAL Bölge Kurulu Müdürü				
REVİZYON				
G.M.E.E.A.Y.K ONAYI: <i>[Signature]</i>				

HARİTALAR, FOTOĞRAFLAR :



Handwritten notes in blue ink, possibly a list or checklist, including symbols like a checkmark and a wavy line.

