

T.C.
KÜLTÜR VE TURİZM BAKANLIĞI
ADANA KÜLTÜR VARLIKLARINI KORUMA BÖLGE KURULU
KARAR

TOPLANTI TARİHİ VE NO: 27.11.2023-551
KARAR TARİHİ VE NO : 27.11.2023-16915

TOPLANTI YERİ
ADANA

Mersin İli, Tarsus İlçesi, Kalburcu Mahallesi, 120 ada 481, 484, 185, 186, 187, 188, 189, 190, 191, 192, 193, 194, 195, 196 nolu parsellerde tespit edilen kaya mezarı, yapı kalıntısı, sarnıç, kaya kesikleri ve seramikli alanın revize 1.derece arkeolojik sit alanı olarak tescilene ilişkin; Mersin İl Kültür ve Turizm Müdürlüğünün 24.03.2023 gün ve 3611929 sayılı yazısı, Mersin Büyükşehir Belediyesi İmar ve Şehircilik Dairesi Başkanlığının 19.10.2023 gün ve 657671 sayılı yazısı, Karayolları 5. Bölge Müdürlüğünün 02.10.2023 gün ve 1312277 sayılı yazısı, Maden ve Petrol İşleri Genel Müdürlüğünün 28.09.2023 gün ve 2023450935 sayılı yazısı, Tarsus Belediyesi İmar ve Şehircilik Müdürlüğünün 18.09.2023 gün ve 113362 sayılı yazısı, Kurul Müdürlüğünün 08.09.2023 gün ve 4144975 sayılı kurum görüşü talep yazısı, Koruma Kurulunun 31.03.2023 gün ve 16024 sayılı kararı, Kurul uzmanlarınca hazırlanmış 26.10.2023 gün ve 2338007 sayılı yerinde inceleme raporu, ekleri ve konunun işlem dosyası incelendi, yapılan görüşmeler sonucunda;

Mersin İli, Tarsus İlçesi, Kalburcu Mahallesi, 120 ada 481, 484, 185, 186, 187, 188, 189, 190, 191, 192, 193, 194, 195, 196 nolu parsellerde tespit edilen kaya mezarı, yapı kalıntısı, blok taşlar, sarnıç, kaya kesikleri ve seramikli alanın 2863 sayılı Yasanın 6. Maddesi kapsamında kültür varlığı niteliği taşıdığı Koruma Bölge Kurulu Müdürlüğü uzmanlarınca 26.10.2023 gün ve 2338007 sayılı rapordan anlaşıldığından alanın 1. Derece Arkeolojik Sit Alanı olarak tescil edilmesine, kararımız eki tescil fişi ve sit haritasının uygun olduğuna, Kültür ve Tabiat Varlıklarını Koruma Yüksek Kurulunun, Arkeolojik Sitler, Koruma ve Kullanma Koşulları başlıklı 05.11.1999 gün ve 658 sayılı ilke kararının 1. Maddesinde belirtilen hükümlerinin geçerli olduğuna ve bu hükümlerin Geçiş Dönemi Koruma Esasları ve Kullanma Koşulları olarak kabul edilmesine karar verildi.

**KALBURCU 1. DERECE ARKEOLOJİK SİT ALANI TESCİL VE REVİZE HARİTASI
KOORDİNAT ÖZET ÇİZELGESİ**

NoktaNo	UTM 3 ITRF 96		UTM 6 ED 50	
	Y	X	Y2	X2
1	394620.322	4089444.618	661879.275	4088872.992
2	394642.748	4089451.601	661901.466	4088880.674
3	394672.694	4089450.589	661931.423	4088880.606
4	394690.043	4089435.084	661949.247	4088865.657
5	394706.191	4089448.370	661964.965	4088879.441
6	394787.127	4089546.876	662042.746	4088980.425
7	394798.348	4089544.555	662054.033	4088978.458
8	394830.339	4089513.748	662086.971	4088948.678
9	394890.021	4089489.687	662147.367	4088926.512
10	394887.350	4089434.288	662146.441	4088871.067
11	394889.180	4089416.468	662148.830	4088853.317
12	394884.782	4089387.538	662145.345	4088824.270
13	394890.453	4089371.959	662151.502	4088808.880
14	394915.179	4089342.548	662177.136	4088780.267
15	394932.619	4089319.678	662195.283	4088757.962
16	394948.409	4089305.418	662211.510	4088744.209
17	394976.953	4089264.018	662241.336	4088703.735
18	394881.331	4089221.146	662147.130	4088657.886
19	394855.232	4089211.253	662121.361	4088647.179
20	394845.540	4089246.869	662110.555	4088682.465
21	394781.470	4089313.199	662044.444	4088746.733
22	394783.830	4089315.539	662046.729	4088749.146
23	394783.509	4089334.006	662045.827	4088767.589
24	394805.563	4089351.985	662067.300	4088786.250
25	394794.869	4089362.528	662056.282	4088796.449
26	394772.647	4089382.392	662033.451	4088815.600
27	394748.730	4089403.362	662008.891	4088835.803
28	394739.947	4089411.741	661999.850	4088843.900
29	394732.186	4089419.364	661991.855	4088851.273
30	394712.186	4089383.425	661973.000	4088814.730
31	394698.490	4089357.110	661960.141	4088788.003
32	394667.651	4089357.858	661929.300	4088787.781
33	394642.545	4089358.895	661904.178	4088788.028

ALAN ÇIKTISI

Ada	Parsel	Noktalar	HesapAlan
SİT_1_		1,2,3,4,5,6,7,8,9,10,11,12,13, 14,15,16,17,18,19,20,21,22,23, 24,25,26,27,28,29,30,31,32,33	48098.408

ADANA KÜLTÜR VARLIKLARINI KORUMA BÖLGE
KURULUNUN 23.11.2013 GÜN VE 16915
SAYILI KARAR EKİDİR.

ADANA KÜLTÜR VARLIKLARINI KORUMA BÖLGE KURULU ONAYI	
BAŞKAN	<i>[Signature]</i>
BAŞKAN YRD.	
ÜYE	
ÜYE	<i>[Signature]</i>
ÜYE	<i>[Signature]</i>
ÜYE	<i>[Signature]</i>
ÜYE	<i>[Signature]</i>
ÜYE	<i>[Signature]</i>

[Handwritten notes]
H. W. F.
M. M. M.

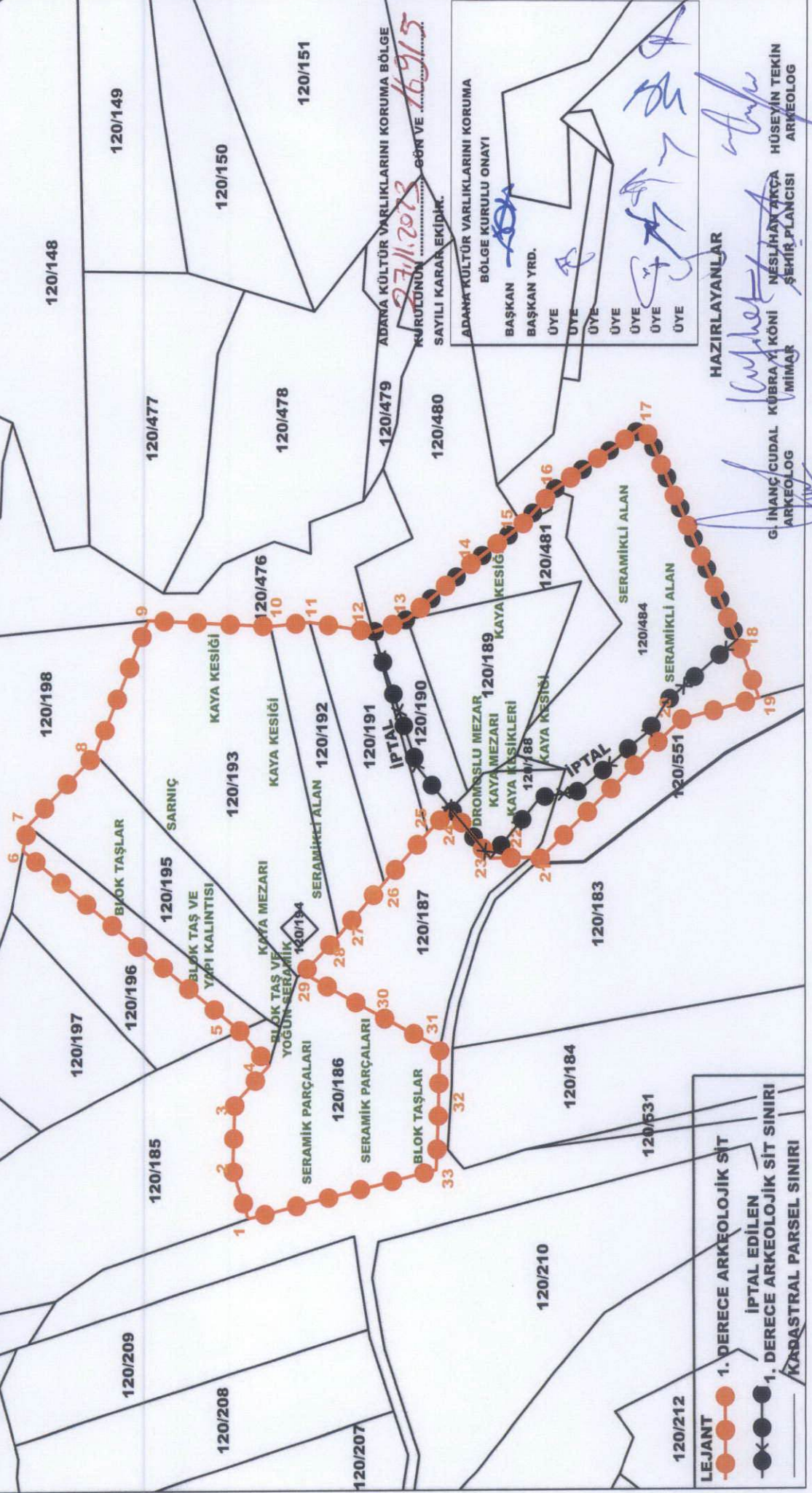
KALBURCU 1. DERECE ARKEOLOJİK SİT ALANI TESCİL VE REVİZE HARİTASI

İL: MERSİN

İLÇE: TARSUS

MAHALLE: KALBURCU

ADA/PARSEL: 120/481, 484, 185, 186, 187, 488, 189, 190, 191, 192, 193, 194, 195, 196



- LEJANT
- 1. DERECE ARKEOLOJİK SİT
 - İPTAL EDİLEN
 - 1. DERECE ARKEOLOJİK SİT SINIRI
 - KADASTRAL PARSEL SINIRI

HAZIRLAYANLAR

G. İNANÇ CUDAL ARKEOLOG
MİNAR

ŞEHİR PLANCISI
NESLİHAN AKKA
HÜSEYİN TEKİN ARKEOLOG

AVRUPA KONSEYİ	DOĞAL VE KÜLTÜREL VARLIKLARI KORUMA ENVANTERİ	D.K.V.K.E.	SİT	HARİTA NO:
TÜRKİYE	KÜLTÜR VARLIKLARI VE MÜZELER GENEL MÜDÜRLÜĞÜ			
İL: Mersin	İLÇESİ: Tarsus	MAHALLE KÖY VEYA MEVKİL: Kalburcu Mah.	KADASTRO: PAFTA: ADA: 120 PARSEL:	
ADI: Kalburcu 1. derece Arkeolojik sit alanı tescil ve revize haritası.				185,186,187,188,189,190,191,192,193,194,195,196,481,484

GENEL TANIM :
Yerinde yapılan incelemelerde söz konusu Mersin ili, Tarsus ilçesi, Kalburcu Mahallesi, 120 ada 186 nolu parselde amorf seramik ve çatı kiremidi parçaları ile in-situ olmayan antik yapı kalıntı yapı elemanları olan blok taşlar görülmüştür. Hafif meyilli bir topoğrafyaya sahip olan parselin kuzeydoğusuna doğru genişletilen arazi incelemesinde 120 ada 186, 196, 195, 194, 193, 192, 191, 190 nolu parsellerde 2863 sayılı yasa kapsamında kalan taşınır ve taşınmaz kültür varlıkları tespit edilmiştir. 195 nolu parselde in-situ durumda antik yapı kalıntısının yapı elemanı blok taşlar, antik yapı kalıntısı; 193 nolu parselde sarnıç, kaya kesikleri, kaya mezarı olabileceği düşünülen düzenlenmiş bir alan ve yoğun biçimde alanın geneline yayılmış seramik ve çatı kiremidi parçaları tespit edilmiştir. GPS marifetiyle koordinat alınmıştır. Alanın çevresinde ve ilgi (b) karar ile tescillenmiş olan 1. Derece arkeolojik sit alanı içerisindeki kültür varlıkları ile aynı döneme (Geç Roma) ait benzer veriler olduğu, kültür varlıklarının dağılımı ve niteliklerinin bir birleriyle devamlılık gösterdiği bu sebeple alanın bir bütünden oluşan Geç Roma Dönemi kırsal yerleşim yeri olduğu, alanın geneline yayılmış kaya kesiklerinin toprak altında kalan kısımlarında kuvvetle muhtemel tespitli kaya mezarlarının dışında yeni mezarların çıkabileceği bu sebeple alanın intramural bir mezarlık alanı olarak kullanılmış olabileceği düşünülmüştür.

ŞİMDİKİ TEHLİKELER :	Kaçak kazı ve Beşeri Müdahaleler	
ŞİMDİKİ DURUM :	1. Derece Arkeolojik Sit Alanı dışında kalan alan korumasız	27.10.2023 16915
SİT POTANSİYELİ :	1. Derece Arkeolojik Sit Alanı	KORUMA DERECESİ : 1. Derece Arkeolojik Sit Alanı
ŞİMDİKİ KORUMA :	Bir kısmı 1. Derece Arkeolojik Sit Alanı	HAZIRLAYANLAR : 25.10.2023 Kübra YILMAZ KÖNİ Mimar Neslihan AKÇA Şehir Plancısı Gerçek İnanc CUDAL Arkeolog Hüseyin TEKİN Arkeolog
ÖNERİLEN KORUMA :	1. Derece Arkeolojik Sit Alanı	KONTROL EDEN : Aynur PAMPAL Bölge Kurulu Müdür
YAYIN DİZİSİ :	Üye	REVİZYON : 31.03.2023 gün ve 16024 sayılı karar
GÖZLEMLER :	Üye Üye Üye Üye Üye	G.M.E.E.A.Y.K ONAYI : / 2021



HARİTALAR, FOTOĞRAFLAR :

KALBURCU 1. DERECE ARKEOLOJİK SİT ALANI TESCİL VE REVİZE HARİTASI

İL: MERSİN
İLÇE: TARSUS
MAHALLE: KALBURCU
ADA/PARSEL: 120/481, 484, 186, 187, 188, 189, 190, 191, 192, 193, 194, 195, 196



HARİTALAR, FOTOĞRAFLAR



Kültür ve Tabiat Varlıklarını Koruma Yüksek Kurulunun, Arkeolojik Sitler, Koruma ve Kullanma Koşulları başlıklı 05.11.1999 gün ve 658 sayılı ilke kararı doğrultusunda:

MERSİN İLİ, TARSUS İLÇESİ, KALBURCU MAHALLESİ, 120 ADA 481, 484, 185, 186, 187, 188, 189, 190, 191, 192, 193, 194, 195, 196 PARSELLERDE BULUNAN REVİZE 1. DERECE ARKEOLOJİK SİT ALANI KORUMA VE KULLANMA KOŞULLARININ:

- 1- Korumaya yönelik bilimsel çalışmalar dışında aynen korunacak sit alanıdır.
- 2- Kesinlikle hiçbir yapılaşmaya izin verilemez.
- 3- Resmi ve özel kuruluşlarca zorunlu durumlarda yapılacak alt yapı uygulamaları için müze müdürlüğünün ve varsa kazı başkanının görüşüyle konu koruma kurulunda değerlendirilir.
- 4- Yeni tarımsal alanlar açılmaz, yalnızca mevcut ağaçlardan ürün alınabilir, yalnızca sınırlı mevsimlik tarımsal faaliyetlere devam edilebilir, koruma kurullarınca uygun görülmesi halinde seracılığa devam edilebilir.
- 5- Taş, toprak, kum vb. alınmasına, kireç, taş, tuğla, mermer, kum, maden vb. ocaklarının açılmasına, toprak, cüruf, çöp, sanayi atığı ve benzeri malzeme dökülmesine izin verilemez.
- 6- Parsellere ilişkin birleştirme (tevhit) ve ayırma (ifraz) işlemleri, Taşınmaz kültür varlıklarının mahiyetine tesir etmeyecek şekilde ilgili koruma kurulundan izin almak koşuluyla yapılabilir.

Adana Kültür Varlıklarını
Koruma Bölge Kurulunun
27.11.2023gün: 16315 sayılı
Karar Ekidir

Adana Kültür Varlıklarını Koruma Bölge Kurulu Onayı	
Başkan	ADK
Başkan Yrd.	
Üye	
Üye	KT
Üye	RE
Üye	M
Üye	GH
Üye	OU
Üye	