

T.C.
KÜLTÜR VE TURİZM BAKANLIĞI
ADANA KÜLTÜR VARLIKLARINI KORUMA BÖLGE KURULU
KARAR

TOPLANTI TARİHİ VE NO: 29.11.2023-553
KARAR TARİHİ VE NO : 29.11.2023-17010

TOPLANTI YERİ
ADANA

Mersin ili, Toroslar ilçesi, Çelebili Mahallesi, orman vasıflı 1132 numaralı parsel ile Akdeniz ilçesi, İğdır Mahallesi, orman vasıflı 177 ada 1 numaralı parselde tespit edilen arkeolojik alanın tescilene ilişkin; Mersin İl Kültür ve Turizm Müdürlüğü'nün 17.06.2022 tarihli ve 2625927 sayılı yazısı ve Mersin Müze Müdürlüğü uzmanlarınca hazırlanan 13.06.2022 tarihli ve 2608993 sayılı rapor ve ekleri, Adana Kültür Varlıklarını Koruma Bölge Kurulunun 28.06.2022 tarihli ve 14979 sayılı kararı, Adana Kültür Varlıklarını Koruma Bölge Kurulu Müdürlüğü'nün 09.08.2022 tarihli ve 2789130 sayılı, 14.08.2022 tarihli ve 2789604 sayılı, 25.10.2022 tarihli ve 3067218 sayılı, 01.05.2023 tarihli ve 3726491 sayılı yazıları, Mersin Kadastro Müdürlüğü'nün bila tarihli ve 6340245 sayılı ile bila tarihli ve 9226545 sayılı ile bila tarihli ve 9226545 sayılı yazıları, Mersin İl

Kültür ve Turizm Müdürlüğü Hukuk Biriminin 23.06.2022 tarihli ve 2630923 sayılı ile 24.05.2023 tarihli ve 3815113 sayılı yazıları, DSİ 6. Bölge Müdürlüğü'nün bila tarihli 2578079 sayılı yazısı, Mersin İl Kültür ve Turizm Müdürlüğü'nün 02.08.2023 tarihli ve 9262286069 sayılı yazısı, Mersin Büyükşehir Belediyesi İmar ve Şehircilik Dairesi Başkanlığının 12.09.2022 tarihli ve 395767 sayılı yazısı, Mersin Orman İşletme Müdürlüğü'nün bila tarihli ve 5560948 sayılı ile 09.09.2022 tarihli ve 5561626 sayılı yazısı, Mersin Orman Bölge Müdürlüğü'nün bila tarihli ve 6070731 sayılı yazısı, Karayolları 5. Bölge Müdürlüğü'nün 16.09.2022 tarihli ve 934645 sayılı yazısı, Mersin İl Tarım ve Orman Müdürlüğü'nün bila tarihli ve 6640991 sayılı yazısı, Bölge Kurulu Müdürlüğü uzmanlarınca

hazırlanmış 28.11.2023 tarihli ve 2396147 sayılı yerinde inceleme raporu okundu, ekleri ve konunun Mersin İl Kültür ve Turizm Müdürlüğü'ne iletilmesiyle ilgili olarak; Çelebili Mahallesi orman vasıflı 1132 numaralı parsel ile Akdeniz ilçesi, İğdır Mahallesi, orman vasıflı 177 ada 1 numaralı parselde tespit edilen arkeolojik alanın (kaya mezarları, kaya kesikleri) 2863 sayılı Yasanın 6. Maddesi kapsamında kültür varlığı niteliği taşıdığı Bölge Kurulu Müdürlüğü uzmanlarınca hazırlanmış 28.11.2023 tarihli ve 2396147 sayılı yerinde inceleme raporundan anlaşıldığından, nekropol alanının kararımız eki haritada koordinatlarıyla belirtildiği şekilde 1. derece arkeolojik sit alanı olarak tescil edilmesine, kararımız eki sit fişi, tescil haritasının ve Kültür ve Tabiat Varlıklarını Koruma Yüksek Kurulunun Arkeolojik Sitler, Koruma ve Kullanma Koşulları başlıklı 05.11.1999 gün ve 658 sayılı ilke kararı doğrultusunda belirlenen Geçiş Dönemi Koruma Esasları ve Kullanma Koşullarının uygun olduğuna karar verildi

Kültür ve Tabiat Varlıklarını Koruma Yüksek Kurulunun, Arkeolojik Sitler, Koruma ve Kullanma Koşulları başlıklı 05.11.1999 gün ve 658 sayılı ilke kararı doğrultusunda:

MERSİN İLİ, TOROSLAR İLÇESİ, ÇELEBİLİ MAHALLESİ 1132 NUMARALI PARSEL İLE AKDENİZ İLÇESİ, İĞDIR MAHALLESİ, 177 ADA 1 NUMARALI PARSELDE BULUNAN 1. DERECE ARKEOLOJİK SİT ALANI KORUMA VE KULLANMA KOŞULLARI:

- 1- Korumaya yönelik bilimsel çalışmalar dışında aynen korunacak sit alanıdır.
- 2- Kesinlikle hiçbir yapılaşmaya izin verilemez.
- 3- Resmi ve özel kuruluşlarca zorunlu durumlarda yapılacak alt yapı uygulamaları için müze müdürlüğünün ve varsa kazı başkanının görüşüyle konu koruma kurulunda değerlendirilir.
- 4- Yeni tarımsal alanlar açılmaz, yalnızca mevcut ağaçlardan ürün alınabilir, yalnızca sınırlı mevsimlik tarımsal faaliyetlere devam edilebilir, koruma kurullarınca uygun görülmesi halinde seracılığa devam edilebilir.
- 5- Taş, toprak, kum vb. alınmasına, kireç, taş, tuğla, mermer, kum, maden vb. ocaklarının açılmasına, toprak, curuf, çöp, sanayi atığı ve benzeri malzeme dökülmesine izin verilemez.
- 6- Parsellere ilişkin birleştirme (tevhit) ve ayırma (ifraz) işlemleri, Taşınmaz kültür varlıklarının mahiyetine tesir etmeyecek şekilde ilgili koruma kurulundan izin almak koşuluyla yapılabilir.

Adana Kültür Varlıklarını Koruma Bölge Kuruluna	
Bölge Kurulu Üyesi	
Adı	<u>Adana</u>
Başvuru No	
Üye	
Üye	15
Üye	20
Üye	25
Üye	30

Adana Kültür Varlıklarını
Korumaya Bölge Kurulunun
29.11.2023 gününde
Karar Ekidir
Adana Kültür Varlıklarını
Korumaya Bölge Kurulunun
29.11.2023 gününde
Karar Ekidir

ÇELEBİLİ İĞDIR 1. DERECE ARKEOLOJİK SİT ALANI TESCİL HARİTASI

İL: MERSİN

İLÇE: TOROSLAR - AKDENİZ

MAHALLE: ÇELEBİLİ - İĞDIR

ADANA KÜLTÜR VARLIKLARINI KORUMA BÖLGE KURULUNUN *Ekli Karar* GÜN VE ...
SAYILI KARAR EKİDİR.

ADANA KÜLTÜR VARLIKLARINI KORUMA BÖLGE KURULU ONAYI

BAŞKAN

BAŞKAN YRD.

ÜYE

ÜYE

ÜYE

ÜYE

ÜYE

ÜYE

KOORDİNAT ÖZET ÇİZELGESİ

UTM 6 ED 50

UTM 3 ITRF 96

NoktaNo	Y	X	Y2	X2
1	644675.380	4087433.835	377375.122	4088547.124
2	644676.098	4087454.759	377376.498	4088568.021
3	644677.629	4087462.059	377378.258	4088575.272
4	644685.326	4087469.351	377386.183	4088582.320
5	644689.377	4087470.228	377390.261	4088583.070
6	644700.785	4087486.141	377401.538	4088578.625
7	644704.631	4087486.073	377405.382	4088578.436
8	644726.330	4087491.588	377427.879	4088603.264
9	644752.082	4087506.697	377454.102	4088617.560
10	644770.396	4087506.004	377472.392	4088616.291
11	644781.886	4087501.319	377483.732	4088611.245
12	644787.235	4087493.162	377488.824	4088602.921
13	644788.402	4087479.463	377489.559	4088589.187
14	644785.492	4087467.029	377486.259	4088576.848
15	644776.668	4087457.192	377477.127	4088567.290
16	644758.148	4087448.493	377458.336	4088559.175
17	644747.060	4087435.301	377446.835	4088546.334
18	644730.102	4087402.758	377428.856	4088514.331
19	644704.956	4087375.150	377402.846	4088487.518
20	644677.680	4087339.532	377374.454	4088452.764
21	644665.260	4087311.927	377361.168	4088425.555
22	644650.845	4087304.439	377346.519	4088418.522
23	644643.095	4087303.275	377338.734	4088417.602
24	644618.474	4087317.105	377314.553	4088432.204
25	644610.500	4087319.015	377306.640	4088434.365
26	644601.158	4087325.294	377297.497	4088440.937
27	644597.606	4087336.775	377294.308	4088452.528
28	644630.424	4087407.548	377329.347	4088522.255
29	644641.865	4087418.948	377341.144	4088533.284
30	644659.407	4087426.094	377358.908	4088539.887
31	644670.366	4087428.517	377369.941	4088541.964

ALAN ÇIKTISI

Ada	Parsel	Noktalar	HesapAlan
SIT_1		1,2,3,4,5,6,7,8,9,10,11,12,13, 14,15,16,17,18,19,20,21,22,23, 24,25,26,27,28,29,30,31	15795.796

LEJANT

KAYA MEZARI

1. DERECE ARKEOLOJİK SİT
KADASTRAL PARSEL SINIRI

HAZIRLAYANLAR

SERKAN KANARİĞİ
SANAT TARİHÇİ

DR. KENAN BEŞALTI
SANAT TARİHÇİ

HÜSEYİN TEKİN
ARKEOLOĞ

RUMEYSA CETİN
HARİTA MÜHENDİSİ

AVRUPA KONSEYİ	DOĞAL VE KÜLTÜREL VARLIKLARI KORUMA ENVANTERİ	D.K.V.K.E.	SİT	HARİTA NO:
TÜRKİYE	KÜLTÜR VARLIKLARI VE MÜZELER GENEL MÜDÜRLÜĞÜ			
İLİ :	MERSİN	İLÇESİ : TOROSLAR-AKDENİZ	MAHALLE KÖY VEYA MEVKİİ : ÇELEBİLİ-İĞDIR	KADASTRO :
ADI :	1. DERECE ARKEOLOJİK SİT ALANI			PAFTA: ADA: PARSEL:
				1132 Parsel 177 ada 1 Parsel

GENEL TANIM : Nekropol

Mersin ili, Toroslar ilçesi, Çelebili Mahallesi, 1132 parselin ve Akdeniz ilçesi, İğdir Mahallesi 177 ada 1 numaralı orman parselin üst üstte çakıştığı ve söz konusu alanın, BN Hotel Thermal & Wellness'in 320 m kuzeyinde kayalık, makilik ve ağaçlarla kaplı bir alanda yer aldığı gözlemlenmiştir. Topoğrafyanın uygun olduğu konumlarda, kireç taşı ana kayaya oyulmuş dromoslu mezarlar, hazneler ve kaya kesikleri tespit edilmiştir. Tespit edilen mezarların girişlerinin güney cephede olduğu ve bu aşamada belirli bir yön birliğinin olduğu söylemek mümkündür. Girişlerin önünde ana kayaya oyulmuş dolgu toprak ve bitki örtüsünün izin verdiği ölçüde görüldüğü kadariyle yaklaşık 2 x 1 m ebatlarındaki dromosların olduğu ve dikdörtgene yakın mezar girişlerine uzanan basamakların olduğu anlaşılmaktadır. Mezarların yakın çevresinde mezarlarla bağlantılı olduğu anlaşılan libasyon için kullanılmış haznelerin (piscinae) olduğu gözlemlenirken, bazı noktalarda sadece hazneler tespit edilmiş olup herhangi bir mezarla bağlantısı kurulamamıştır. Bunun nedeni olarak zaman içerisinde dolgu toprak ile mezarın/mezarların üzerlerinin tamamen kapanmış olabileceği ihtimali yüksek olasıdır. Mezarların girişlerinin bitki ve toprak ile kaplı olması nedeniyle içerlerine girilememiştir. Bu nedenle mezar içlerindeki detaylar hakkında bilgimiz bu aşamada olmamakla birlikte tipolojik olarak bölgedeki benzer örneklerinden yola çıkarak içerisinde birden fazla ölünlün yatırıldığı, arcosolium şeklinde ya da sade klinelerin olduğunu düşünmek mümkündür. Ayrıca alanda farklı noktalarda kaya kesikleri izlerine rastlanılmıştır. Kaya kesim işleminin yarım kaldığı anlaşılmış olup, başka mezarlar için yapılan bir çalışma mı yoksa farklı alanlarda kullanılmak adına taşların çıkarılmaya mı çalışıldığı bu aşamada soru işaretidir.

ŞİMDİKİ TEHLİKELER : Kaçak kazı, beşeri faaliyetler

ŞİMDİKİ DURUM :

SİT POTANSİYELİ : 1. Derece Arkeolojik Sit Alanı

ŞİMDİKİ KORUMA :

ÖNERİLEN KORUMA : 1.Derece Arkeolojik Sit Alanı

YAYIN DİZİSİ :

Başkan *[Signature]*

GÖZLEMLER :

Başkan Yrd.

Üye

Üye *[Signature]*


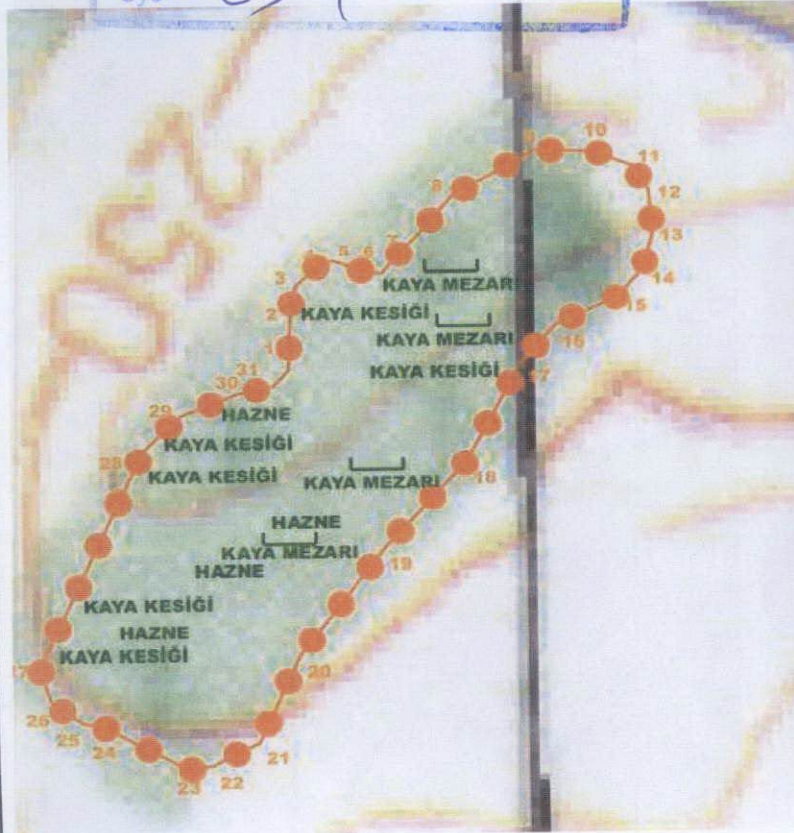
Üye


Üye *[Signature]*

Üye *[Signature]*

Üye

HARİTALAR, FOTOĞRAFLAR :





54 2 68-