

**T.C.**  
**KÜLTÜR VE TURİZM BAKANLIĞI**  
ADANA KÜLTÜR VARLIKLARINI KORUMA BÖLGE KURULU  
KARAR

TOPLANTI TARİHİ VE NO : 29.11.2023 -553  
KARAR TARİHİ VE NO 29.11.2023 -16993

TOPLANTI YERİ  
ADANA

Mersin İli, Erdemli İlçesi Ayaş Mahallesi, Şeytanderesi Vadisi Doğal ve 3.Derece Arkeolojik Sit alanında, 0 ada 541 parsel içerisinde tespiti yapılan işliklerin tescil edilmesine ilişkin; Mersin İl Kültür ve Turizm Müdürlüğü'nün 07.07.2023 tarih ve 3957792 sayılı yazısı ve eki Mersin Müze Müdürlüğü uzmanları tarafından hazırlanan 07.07.2023 tarih 3953528 sayılı raporu, Adana Koruma Kurulu Müdürlüğü'nün 27.09.2023 tarih ve 4230715 sayılı yazısı, Devlet Su İşleri Genel Müdürlüğü 6. Bölge Müdürlüğü'nün 3873485 sayılı yazısı, Mersin Çevre, Şehircilik ve İklim Değişikliği İl Müdürlüğü'nün 7618577 sayılı yazısı, Enerji ve Tabii Kaynaklar Bakanlığı Strateji Geliştirme Başkanlığı'nın 219776 sayılı yazısı, Adana Kurul Müdürlüğü Uzmanlarınca hazırlanan 22.11.2023 gün ve 2386156 sayılı yerinde inceleme raporu, ekleri ve konunun işlem dosyası incelendi, yapılan görüşmeler sonucunda;



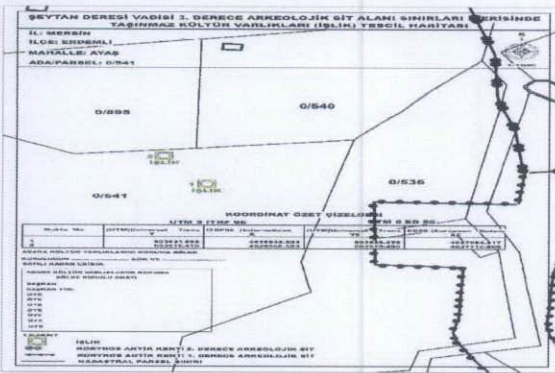
Mersin ili, Erdemli İlçesi, Ayaş Mahallesi, Şeytanderesi Vadisi Doğal ve 3.Derece Arkeolojik Sit alanında, 0 ada 541 parselde tespiti yapılan işliklerin 2863 sayılı Yasanın 6. Maddesi kapsamında kültür varlığı niteliği taşıdığı Adana Kültür Varlıklarını Koruma Bölge Kurulu Müdürlüğü uzmanlarınca hazırlanan 22.11.2023 gün ve 2386156 sayılı rapordan anlaşıldığından korunması gerekli taşınmaz kültür varlığı olarak tesciline, yapı grubunun 1.grup yapı olarak belirlenmesine, kararımız eki anıt fişi ve haritasının uygun olduğuna karar verildi.

AVRUPA KONSEYİ	DOĞAL VE KÜLTÜREL VARLIKLARI KORUMA ENVANTERİ DKVKE		ANIT	ENVANTER NO:	
TÜRKİYE	KÜLTÜR VARLIKLARI VE MÜZELER GENEL MÜDÜRLÜĞÜ		HARİTA NO:		
İL: MERSİN	Erdemli	MAHALLE KÖY MEVKİİ: Ayaş	KORUMA DERECESİ		KORUMA GRUBU
ADRES:	PAFTA: ADA:PARSEL: 0-541		1.Grup Yapı X	2.Grup Yapı	
ADI: Işlık	YAPIM TARİHİ:	YAPTIRAN:	MİMARİ ÇAĞI: Roma Dönemi		
		KİTABE:	VAKFIYE:		

GENEL TANIMI: Mersin ili, Erdemli ilçesi ayaş mahallesi sınırları içerisinde kalan 541 parselin batısında yer alan roma dönemi olduğu düşünülen 2 adet ışlık yapısıdır.

KORUMA DURUMU:	İYİ	TAŞIYICI YAPI:	DIŞ YAPI:	ÜST YAPI:	İÇ YAPI:	SÜSLEME ELEMANI:	RUTUBET :	YOK
	ORTA							İZİ VAR
	KÖTÜ							ÖNEMLİ

VAZİYET PLANI



BUGÜNKÜ SAHİBİ:

BAKIMINDAN SORUMLU KURUM:

YAPILAN ONARIMLAR:

AYRINTILI TANIM: Yerinde yapılan incelemelerde söz konusu alan Mersin ili, Erdemli ilçesi Ayaş Mahallesi sınırları 0 ada 541 parsel içerisinde makilik alanda tespit edilmiştir. Söz konusu ışıkların biriktirme havuzları ve akıtma deliklerinin belirgin şekilde olduğu görülmüştür. Biriktirme alanları taş toprak ile dolmuş derinlik belirlenememiştir.

TEKNİK BİLGİLER:

SU	ELEKTRİK	ISITMA

ORJİNAL KULLANIMI:

BUGÜNKÜ KULLANIMI:

ÖNERİLEN KULLANIM:

TESCİL KARARI:

HAZIRLAYANLAR:

Kader AVCIBAŞI

Esmâ KİSER

Cihan HASMAN

Bayram Gedikoğlu

Muze Araştırmacı

Arkeolog

Arkeolog

İnş Müh.

YAYIN DİZİNİ:

EKLER:

ONAY: Almıla PAMPAL

Koruma Bölge Kurulu Müdürü



ŞEYTAN DERESİ VADİSİ 3. DERECE ARKEOLOJİK SİT ALANI SINIRLARI MERİSİNDE  
TAŞINMAZ KÜLTÜR VARLIKLARI (İŞLİK) TESCİL HARİTASI

İL: MERSİN

İLÇE: ERDEMLİ

MAHALLE: AYAŞ

ADA/PARSEL: 0/541



1/1000

0/895

0/540

2 İŞLİK

1 İŞLİK

0/536

0/541

KOORDİNAT ÖZET ÇİZELGESİ

UTM 3 ITRF 96

UTM 6 ED 50

Nokta No	(UTM)Universal Y Trans	ITRF96 (Internationa X	(UTM)Universal Y2 Trans	ED50.(European Datum X2
1	603631.582	4038535.523	603625.656	4037094.817
2	603616.416	4038556.523	603610.495	4037115.808

ADANA KÜLTÜR VARLIKLARINI KORUMA BÖLGE

KURULUNUN 29.11.2023 GÜN VE 16992

SAYILI KARAR EKİDİR.

ADANA KÜLTÜR VARLIKLARINI KORUMA  
BÖLGE KURULU ONAYI

BAŞKAN

BAŞKAN YRD.

ÜYE

ÜYE

ÜYE

ÜYE

ÜYE

ÜYE

ÜYE

ÜYE

LEJANT



İŞLİK



KORYKOS ANTİK KENTİ 2. DERECE ARKEOLOJİK SİT



KORYKOS ANTİK KENTİ 1. DERECE ARKEOLOJİK SİT



KADASTRAL PARSEL SINIRI