

**T.C.**  
**KÜLTÜR VE TURİZM BAKANLIĞI**  
**ADANA KÜLTÜR VARLIKLARINI KORUMA BÖLGE KURULU**

**KARAR**

TOPLANTI TARİHİ VE NO :27.11.2023-551  
KARAR TARİHİ VE NO :27.11.2023- 16891

TOPLANTI YERİ  
ADANA

Osmaniye ili, Sumbas ilçesi, Küçükçınar Köyü, özel mülkiyete ait, 118 ada 3, 4, 6 ve 7 parsellerde tespiti yapılan seramik parçaları, mimari yapı taşları ve değirmen taşının bulunduğu alanın 3.Derece Arkeolojik Sit alanı olarak tescil önerisine ilişkin; Adana Koruma Bölge Kurulu Müdürlüğü uzmanınca hazırlanan 24.11.2023 gün ve 2392402 sayılı dosya inceleme raporu, Osmaniye Çevre, Şehircilik ve İklim Değişikliği İl Müdürlüğü'nün 31.05.2023 gün ve 6459734 sayılı görüş yazısı, Osmaniye İl Tarım Müdürlüğü'nün 28.02.2023 gün ve 9031060 sayılı görüş yazısı, Maden ve Petrol İşleri Genel Müdürlüğü'nün 31.01.2023 gün ve 2023056718 sayılı görüş yazısı, DSİ 6.Bölge Müdürlüğü'nün 20.01.2023 gün ve 3091497 sayılı görüş yazısı, Karayolları 5.Bölge Müdürlüğü'nün 18.01.2023 gün ve 1065144 sayılı görüş yazısı, Hatay Kültür Varlıklarını Koruma Bölge Kurulu Müdürlüğü'nün 16.01.2023 gün ve 3385875 sayılı tescil görüşü istenen yazısı, Hatay Koruma Bölge Kurulu Müdürlüğü uzmanlarınca hazırlanan 16.01.2023 tarih ve 1839977 sayılı yerinde inceleme raporu okundu, ekleri ve işlem dosyası incelendi, yapılan görüşmeler sonucunda;

Osmaniye ili, Sumbas ilçesi, Küçükçınar Köyü, özel mülkiyete ait, 118 ada 3, 4, 6 ve 7 parsellerde tespiti yapılan seramik parçaları, mimari yapı taşları ve değirmen taşının bulunduğu alanın 2863 sayılı Yasa kapsamında kültür varlığı niteliği taşıdığı Hatay Koruma Bölge Kurulu Müdürlüğü uzmanlarının 13.01.2023 tarih ve 1838439 sayılı ve 16.01.2023 tarih ve 1839977 sayılı raporundan anlaşıldığından 3. Derece Arkeolojik Sit alanı olarak tesciline, kararımız eki sit haritası ve sit fişinin uygun olduğuna karar verildi.

İL: OSMANİYE  
İLÇE: SUMBAS  
MAHALLE: KÜÇÜKÇINAR  
PARSELLER: 118/3-118/4-118/6-118/7

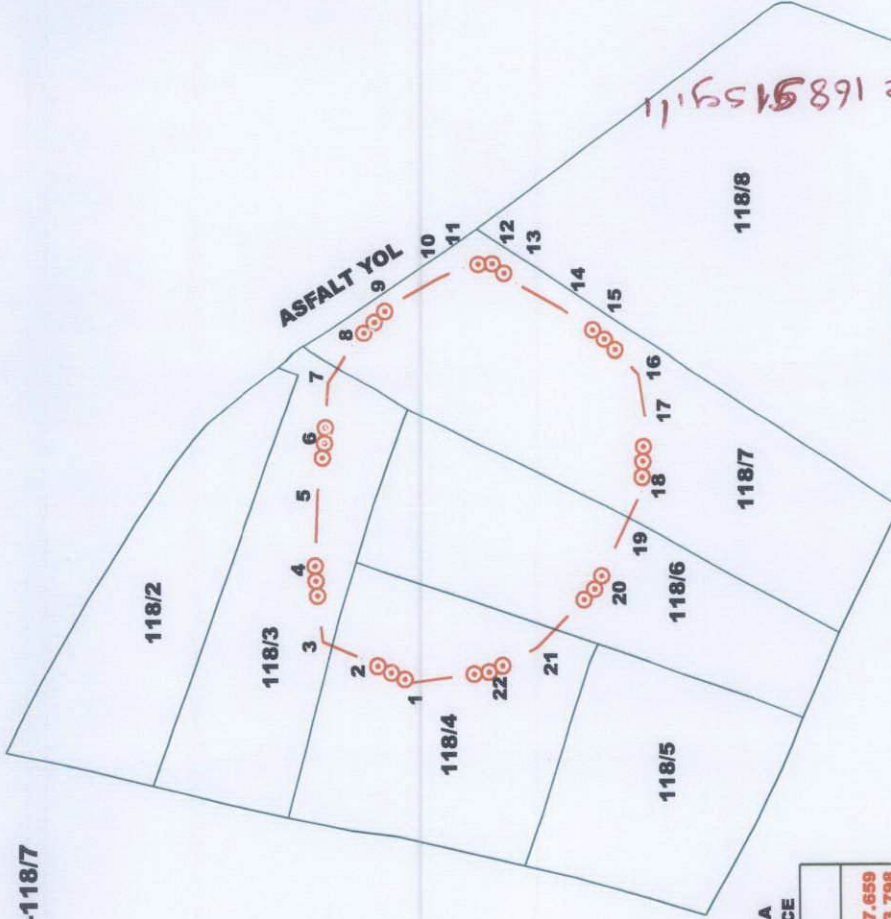
K



Ölçek:1/4000

118/1

○ ○ ○ — ○ 3.DERECE ARKEOLOJİK SİT SINIRI



3.DERECE ARKEOLOJİK SİT SINIRINA  
AIT KOORDİNAT CETVELİ EDS0 6 DERECE

Nokta No	Y	X
1	231677.408	4146657.659
2	231691.035	4146683.798
3	231700.541	4146704.163
4	231737.536	4146706.921
5	231778.292	4146704.147
6	231803.238	4146698.416
7	231835.620	4146696.416
8	231854.385	4146683.024
9	231874.866	4146681.703
10	231887.832	4146636.194
11	231893.293	4146622.241
12	231895.788	4146607.891
13	231884.043	4146594.486
14	231870.003	4146570.621
15	231855.596	4146551.104
16	231834.292	4146531.115
17	231812.552	4146528.363
18	231772.796	4146531.597
19	231750.051	4146543.640
20	231723.436	4146557.774
21	231692.992	4146590.730
22	231681.469	4146615.209

3.DERECE ARKEOLOJİK SİT SINIRINA  
AIT KOORDİNAT CETVELİ ITRF96 3 DERECE

Nokta No	Y	X
1	497120.206	4143823.835
2	497132.988	4143850.381
3	497141.837	4143871.028
4	497178.707	4143874.961
5	497219.510	4143873.487
6	497244.581	4143869.554
7	497277.027	4143867.587
8	497296.200	4143854.806
9	497317.338	4143834.158
10	497331.103	4143809.087
11	497337.003	4143795.322
12	497336.952	4143781.065
13	497328.645	4143767.301
14	497315.372	4143743.212
15	497301.607	4143723.056
16	497280.960	4143702.409
17	497259.330	4143698.968
18	497219.510	4143700.934
19	497196.405	4143712.241
20	497169.366	4143725.514
21	497137.904	4143757.469
22	497125.614	4143781.557

NOT: ALANA AIT KOORDİNATLAR TARAFIMIZCA  
CORS CİHAZIYLA ALINMIŞTIR.

Faylıca KARADUMAN  
Müze Araştırmacısı

Ercan ALBAK  
Müze Araştırmacısı

Arif AVCI  
Harita Teknikeri

Adana Kültür Varlıklarını  
Koruma Bölge Kurulu Onayı  
Başkan  
Başkan Yrd.  
Üye  
Üye  
Üye  
Üye  
Üye  
Üye


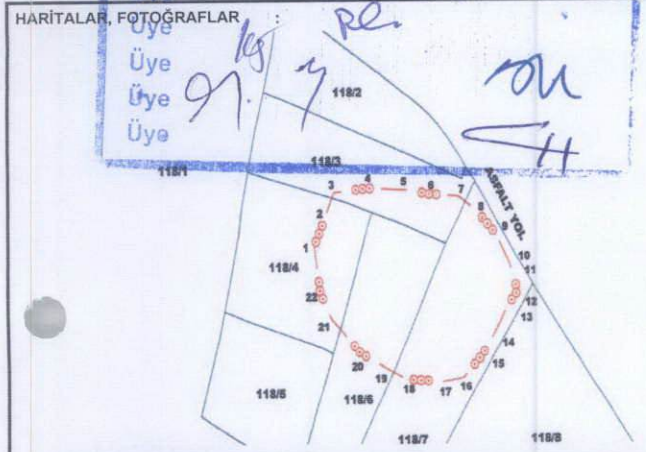
28



AVRUPA KONSEYİ	DOĞAL VE KÜLTÜREL VARLIKLARI KORUMA ENVANTERİ	D.K.V.K.E.	<b>SİT</b>	HARİTA NO:						
T Ü R K İ Y E	KÜLTÜR VARLIKLARI VE MÜZELER GENEL MÜDÜRLÜĞÜ									
İLİ:	Osmaniye	İLÇESİ:	Sumbas	MAHALLE KÖY VEYA MEVKİL:	Küçükçınarlı Köyü	KADASTRO:				
PAFTA:		ADA:	118	PARSE/ PARSEL	3,4,6 ve 7					
ADI	Küçükçınar 3. Derece Arkeolojik Sit Alanı									
GENEL TANIM :										
Osmaniye ili, Sumbas ilçesi, Küçükçınar Köyü 118 ada, 3,4,6 ve 7 parsellerde yer alan Küçükçınar Antik yerleşimin alanın tarımsal amaçlı kullanılan düz bir araziden oluştuğu, 2863 sayılı Yasa kapsamında eser miktarda seramik parçalarına, parsel kenarında(yol kenarı) mimari yapı taşları, parsel içerisinde değirmen taşı ile irili ufaklı mimari taş parçalarına rastlanıldığı belirtilmiştir.										
ŞİMDİKİ TEHLİKELER :										
ŞİMDİKİ DURUM :										
SİT POTANSİYELİ :					KORUMA DERECESİ :					
3. Derece Arkeolojik Sit Alanı					3.Derece Arkeolojik Sit Alanı					
SİT POTANSİYELİ :					HAZIRLAYANLAR :					
3. Derece Arkeolojik Sit Alanı					Akın EROĞLU /Harita Teknikeri Serkan KANARIG (Uzman)					
ŞİMDİKİ KORUMA :					Bölge Kurulu Başkanı PAMER					
Korumasız					Bölge Kurulu Müdürü					
ÖNERİLEN KORUMA :					REVİZYON					
3.Derece Arkeolojik Sit Alanı					G.M.E.E.A.Y.K ONAYI: / / 2021					



YAYIN DİZİSİ	Adana Kültür Varlıklarını Koruma Bölge Kurulu Onayı	
GÖZLEMLER	Başkan :	AKI
	Başkan Yrd.	
	Üye	
	Üye	

Adana Kültür Varlıkları Koruma Bölge Kurulu'nun 27.01.2023 tarihli 16891 Karar Ekidir





HARİTALAR, FOTOĞRAFLAR



7/5



Handwritten notes and a horizontal line, possibly a signature or date, located in the lower right area of the page.